BILAGA 2 - ATT LÄGGA TILL WMS-TJÄNSTER I VISS OCH GOOGLE EARTH

ATT LÄGGA TILL I VISS

1. Klicka på *Avancerade Verktyg* och välj *Lägg till WMS-lager*

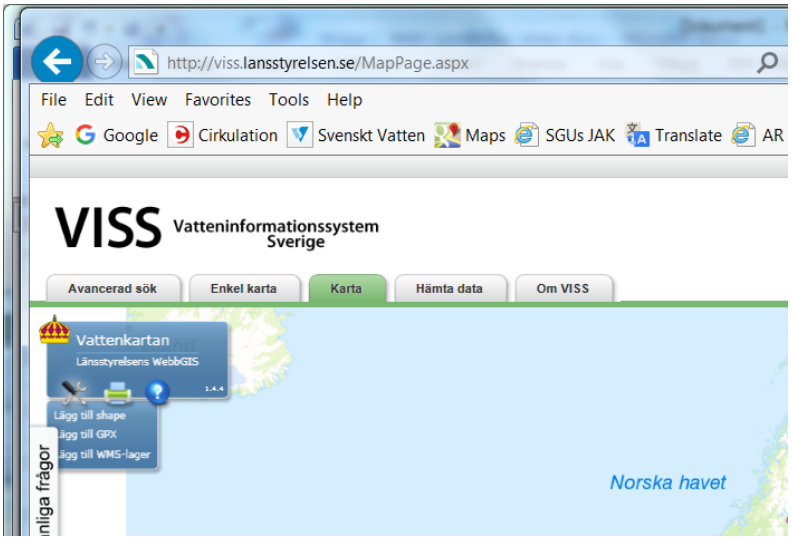

2. Klistrar in WMS-länken i fönstret.

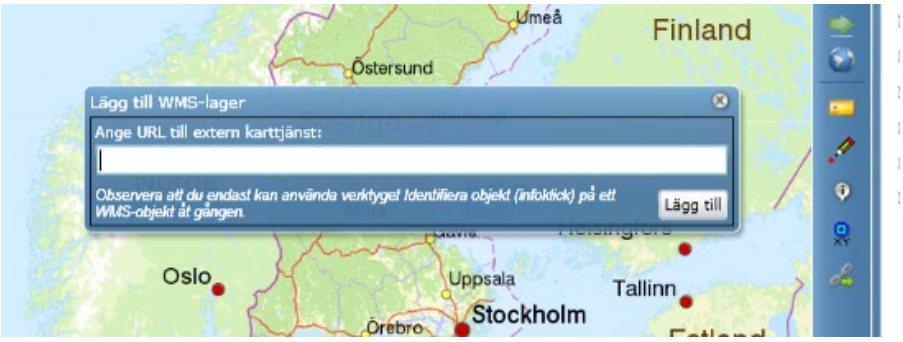

3. Gör om för det antal WMS-tjänster som önskas öppnas, t ex kan samtliga kväveskikt läggas till.

4. För att kunna öppna kartan nästa gång med WMS-skikten kvar, kan du spara en länk. Klicka på *Min karta* och sedan *Skapa länk*. Länken kan sedan kopieras och även delas med kollegor.

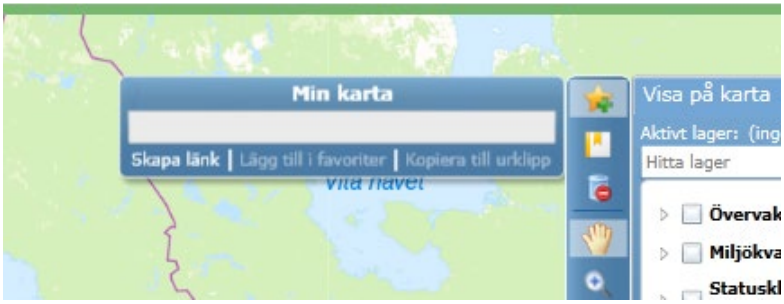

ATT LÄGGA TILL I GOOGLE EARTH

1. Starta Google Earth

2. Klicka på rullgardinsmenyn *Lägg till* och välj *Bild i 3D-vyn*

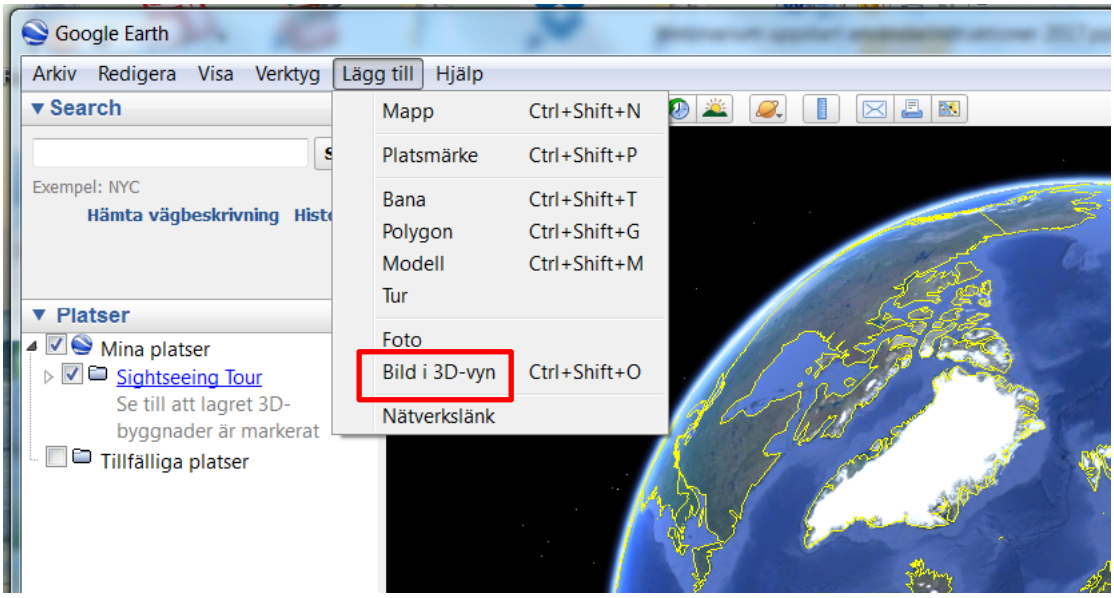

3. Kopiera och klistra *Namn* på kartskikten från Bilaga 1. Välj fliken *Uppdatera* och sedan *WMS-parametrar*.

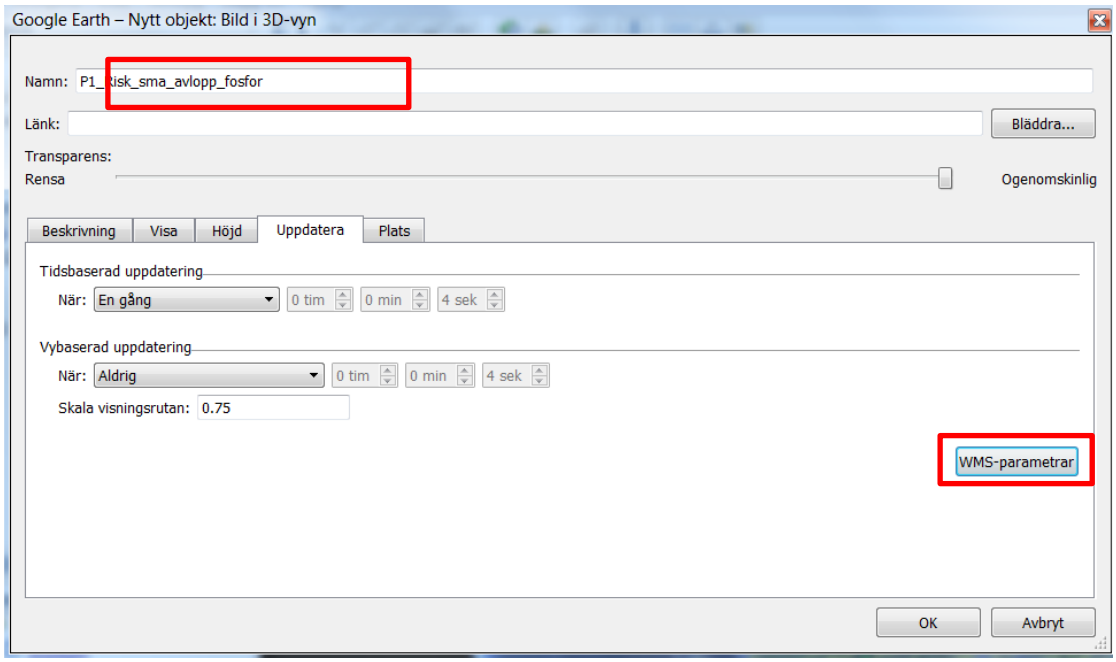

4. Klicka på *Lägg till* och klistra in adressen till WMS-tjänsten från Bilaga 1. Länken bör hamna i Genomskinliga lager.

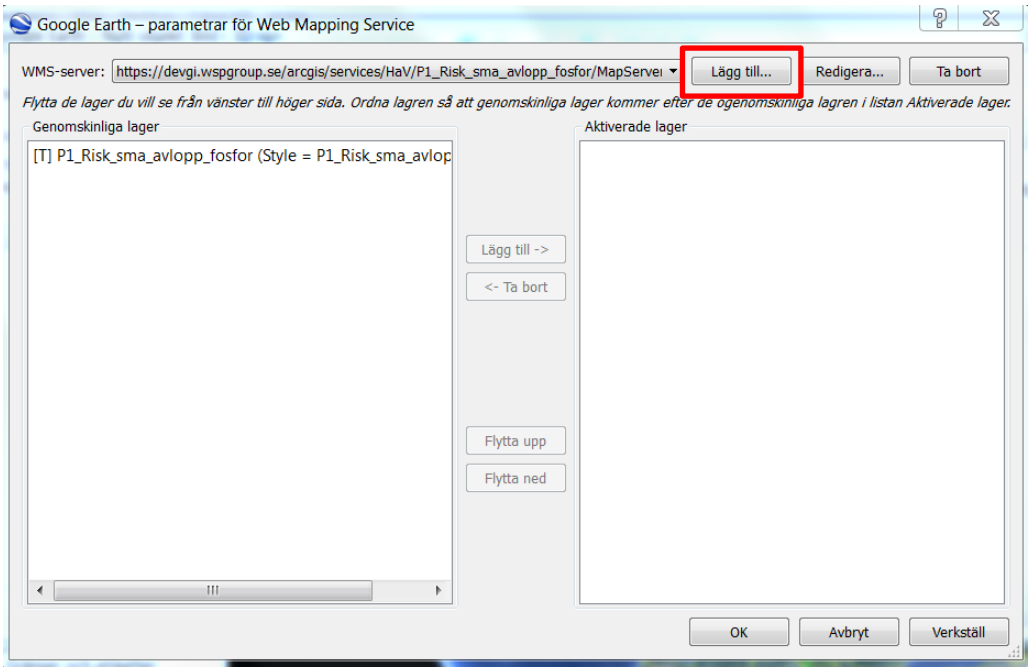

5. Klicka på länken du klistrat in och *Lägg till* i Aktiverade lager. Klicka på OK.

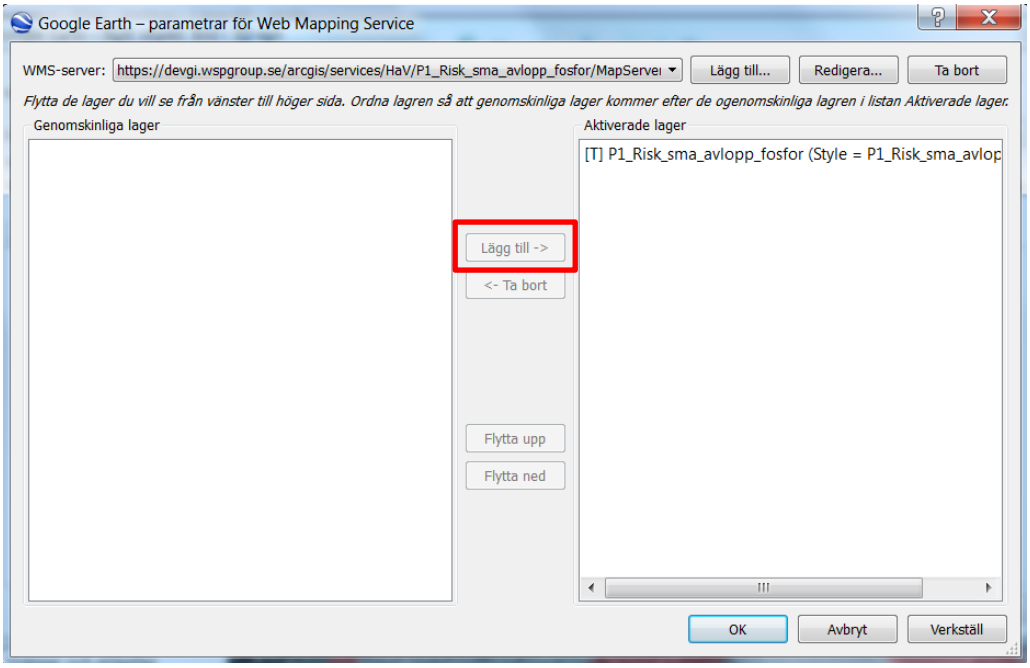

6. Sätt transparens på bilden/kartan/WMS-tjänsten och ange 1 eller 2 sekunders fördröjning vid inzooming innan kartan laddas hem på nytt. Klicka på OK.

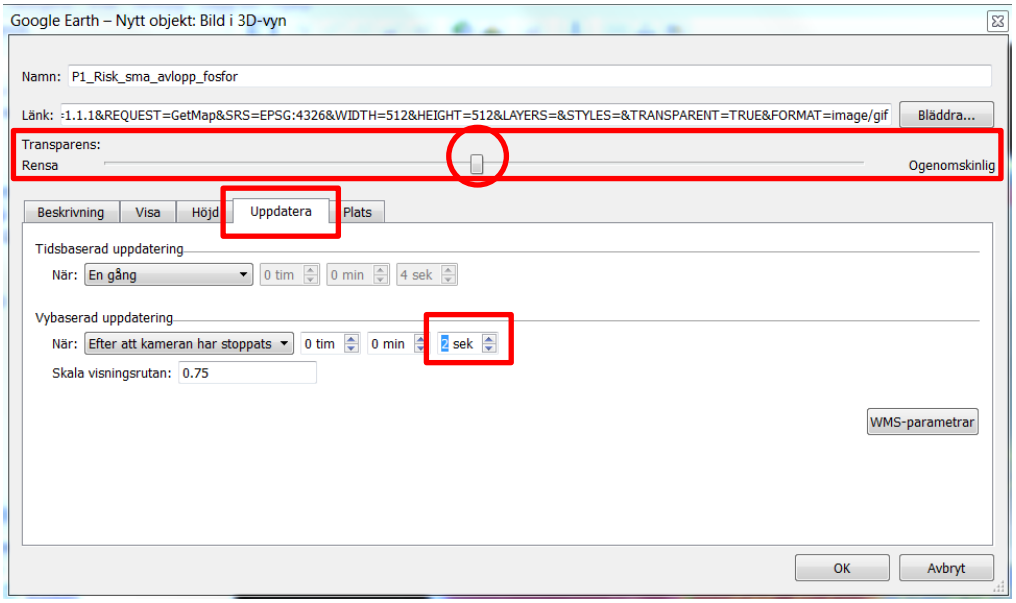
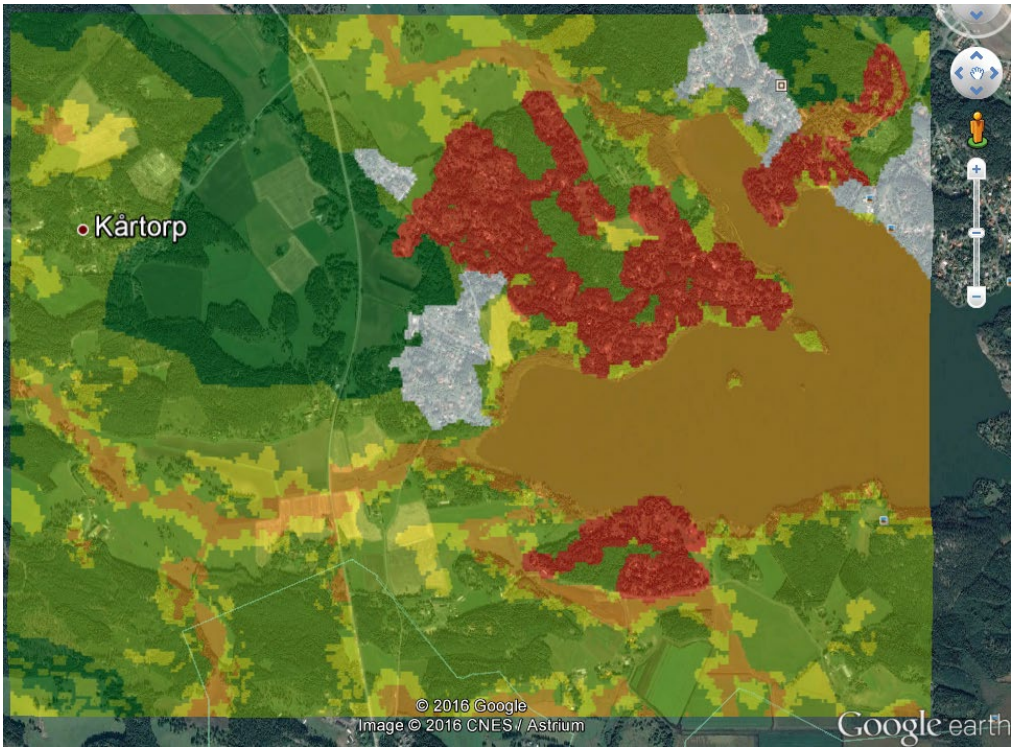
7. Rotera Google Earth så att du ser den uppifrån och ej från sidan – för att resultatet/tolkningen ska bli bäst. Surfa runt!