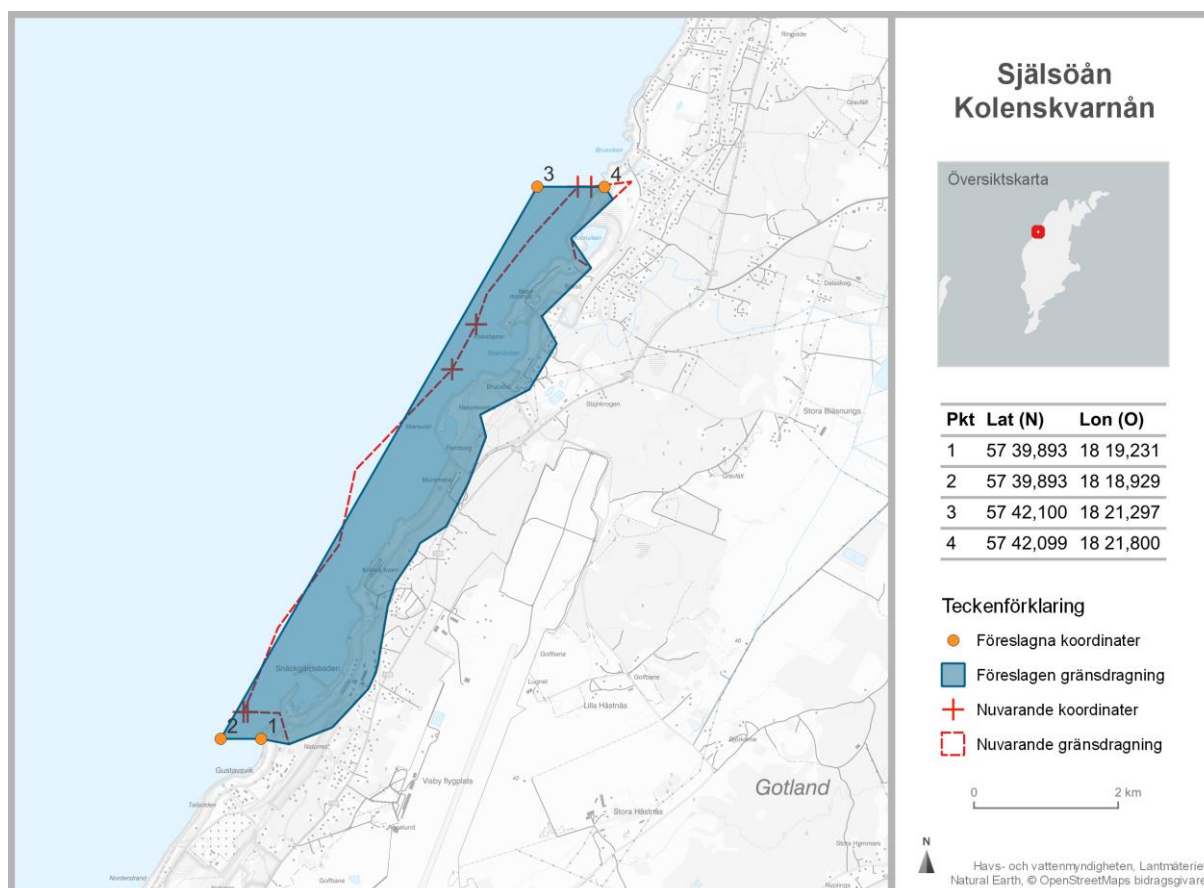


## Gränser för fredningsområden i Gotlands kommun

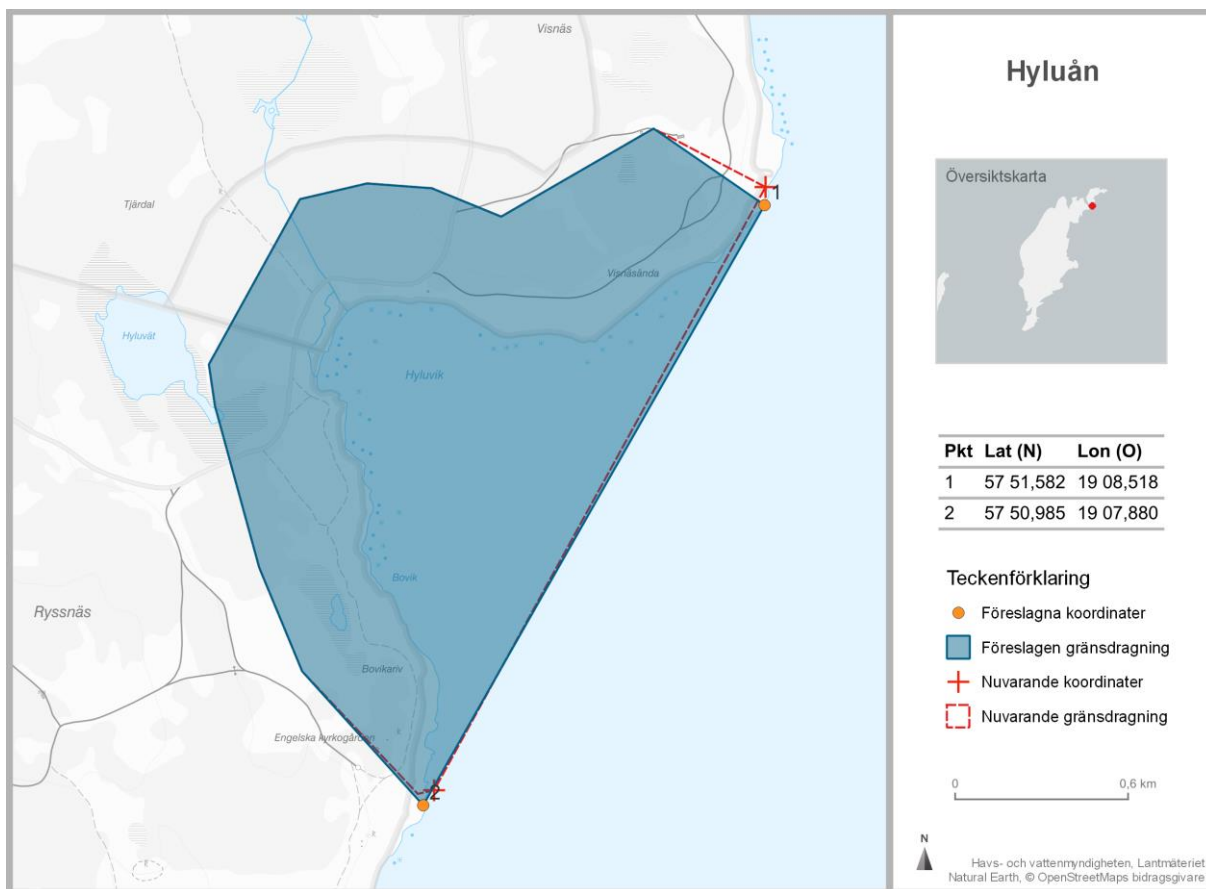
I Gotlands kommun finns totalt 25 stycken fredningsområden. Gränserna för nio av dessa fredningsområden föreslås ändras enligt vad som anges nedan. Generellt har översynen skett för att ta bort referenser till djuphavskurvor och för att förbättra avgränsningen av områdena med koordinater som ligger vid strandlinjen. För samtliga områden har noggrannheten för alla koordinater förbättrats till 3 decimalpunkter. Samtliga koordinater i förslaget är angivna enligt i koordinatsystemet WGS-84 med grader och decimalminuter enligt GG MM,MMM.

### Själsoån Kolenskvarnån



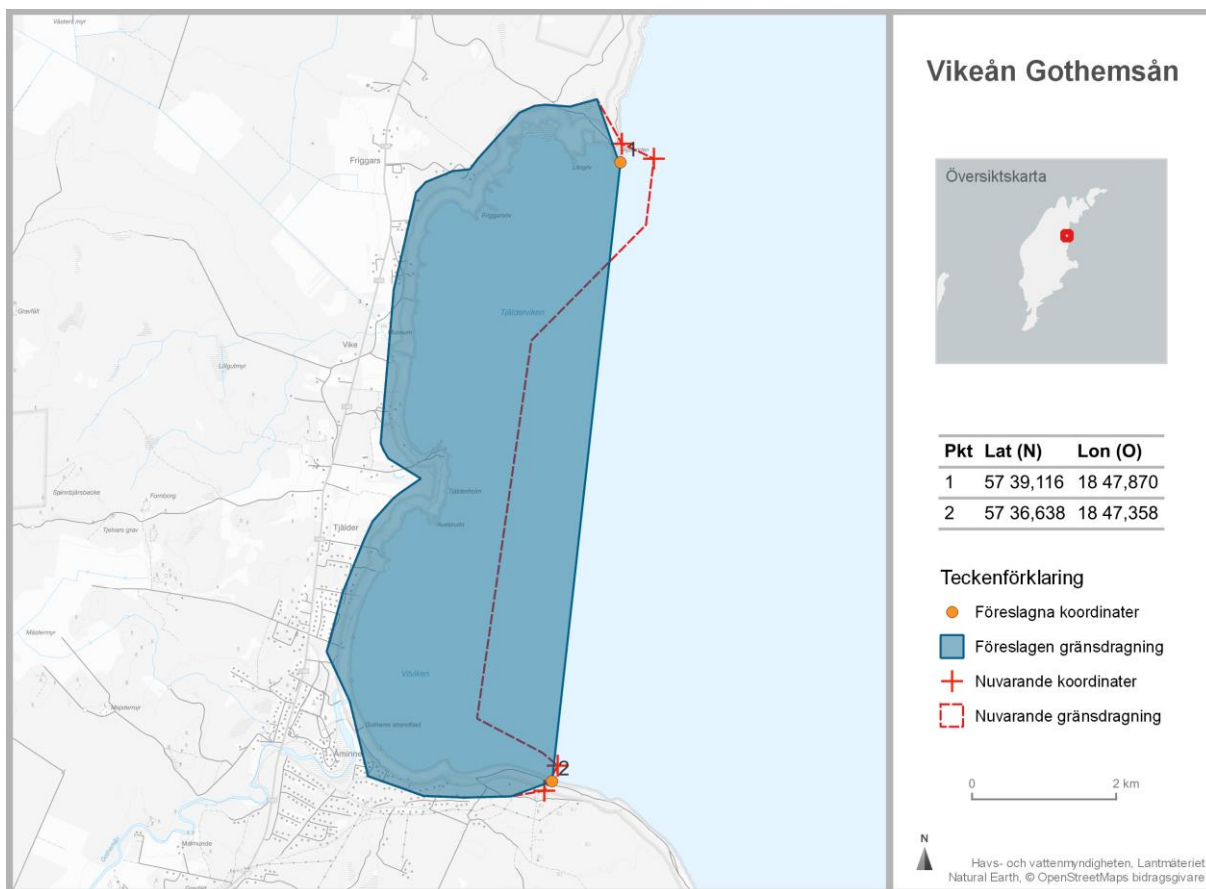
Föreslagen ändring innebär att referenser till djupkurvor har tagits bort. Djupreferenser skapar problem vid digitalisering, och när likvärdiga områdesbeskrivningar kan införas är det att föredra.

## Hyluån



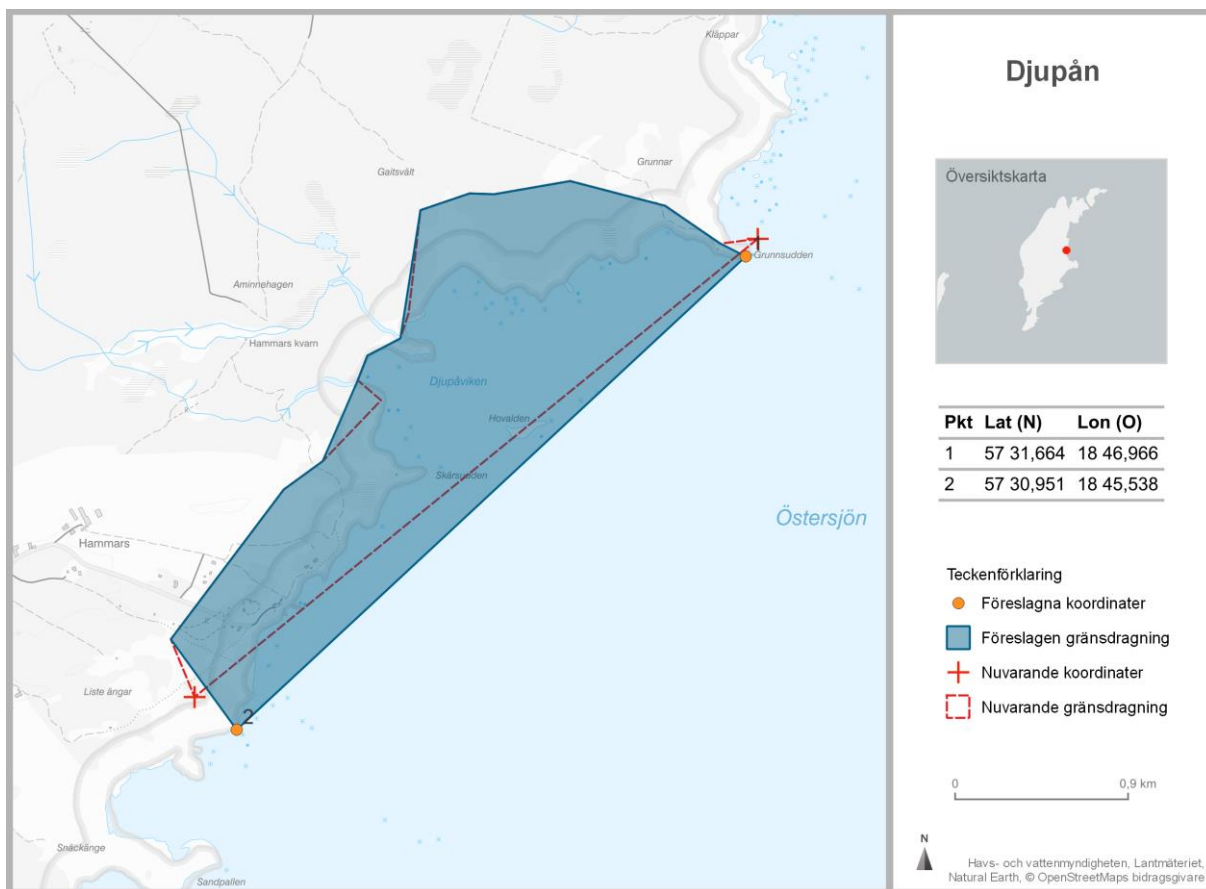
Koordinaterna för punkterna har flyttats för att ligga vid strandlinjen och för att den rätta linjen mellan punkterna inte ska gå över land.

## Vikeån Gothemsån



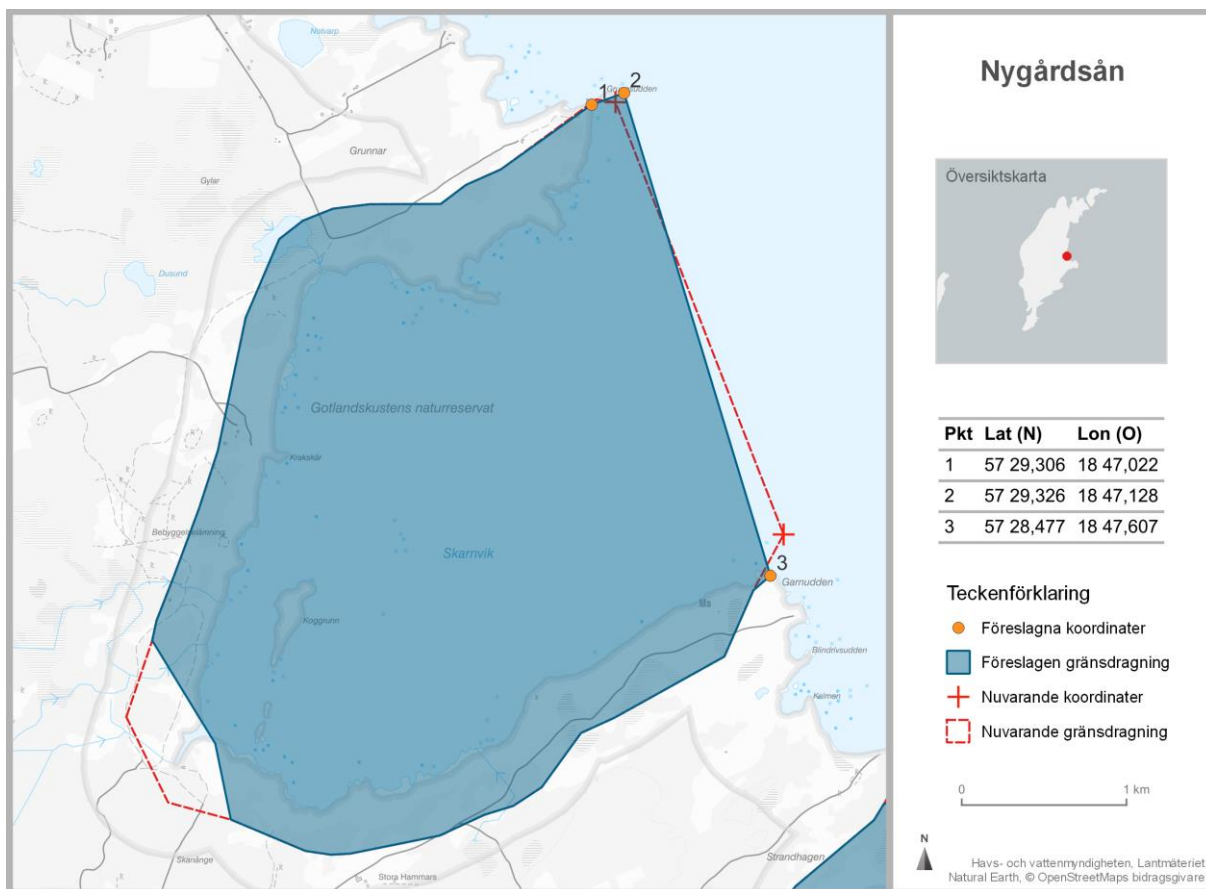
Referenser till djupkurvor har tagits bort och koordinaterna har justerats för att den södra punkten ska ligga vid strandlinjen.

## Djupån



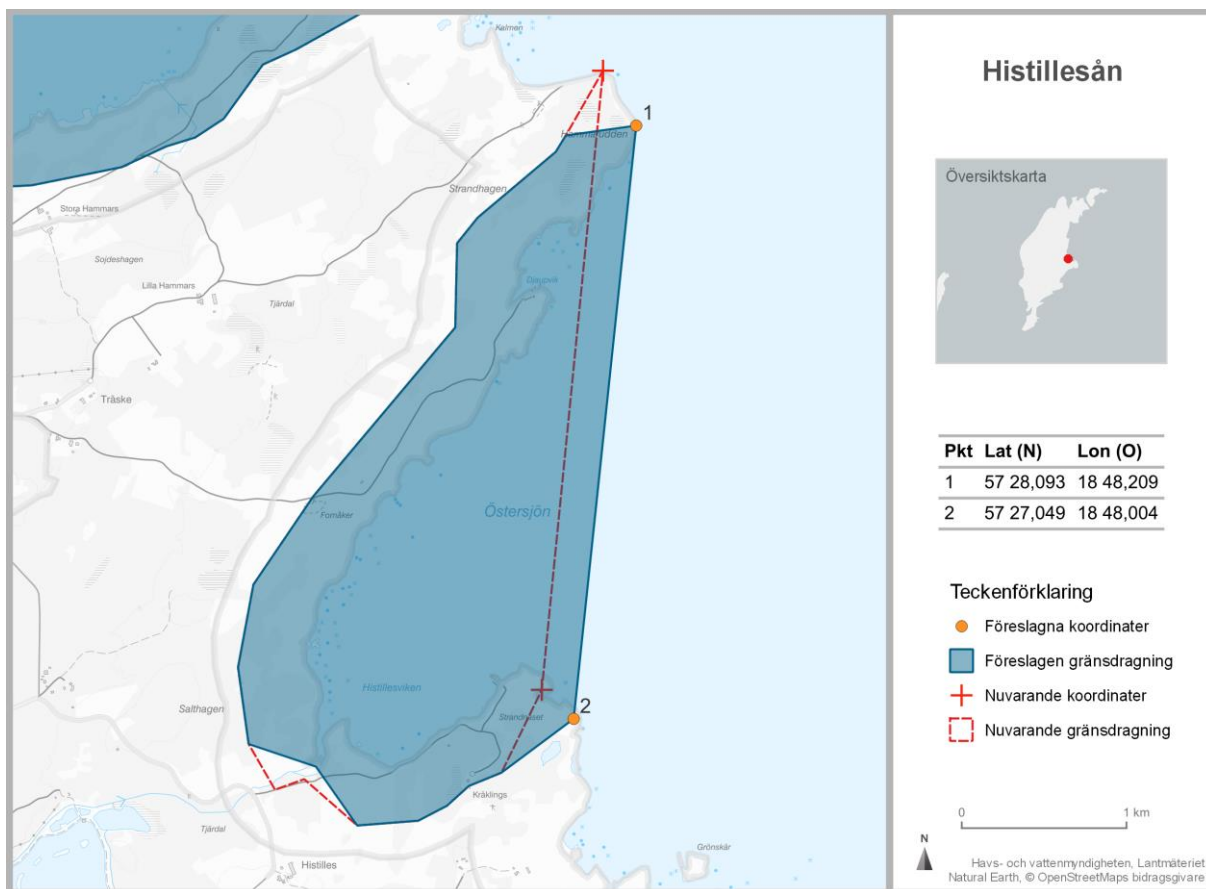
Koordinaterna för punkterna har flyttats för att ligga vid strandlinjen.

## Nygårdsån



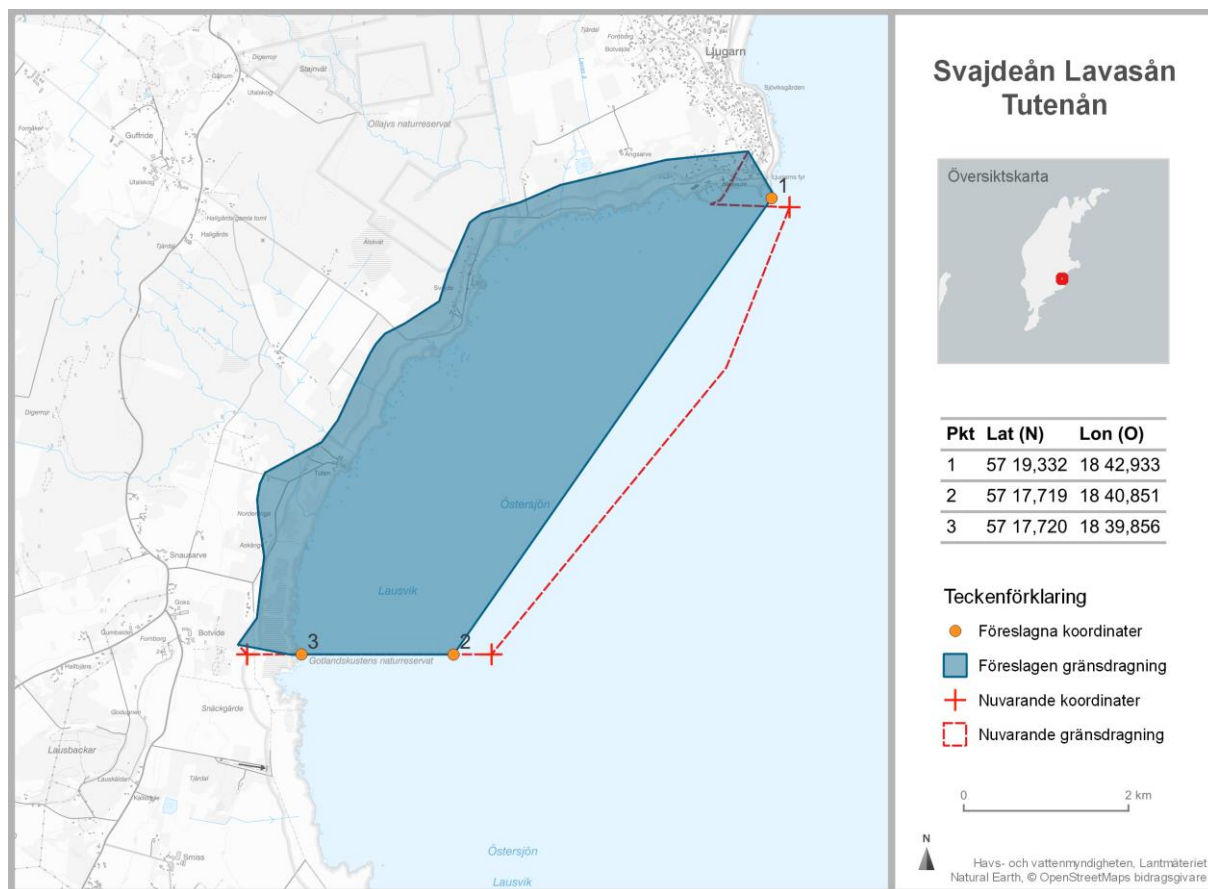
Koordinaterna för punkterna har flyttats för att ligga vid strandlinjen. En extra koordinat har lagts till eftersom strandlinjen vid Grunsudden är otydlig.

## Histillesån



Koordinaterna för punkterna har flyttats för att ligga vid strandlinjen och för att den räta linjen mellan punkterna inte ska gå över land.

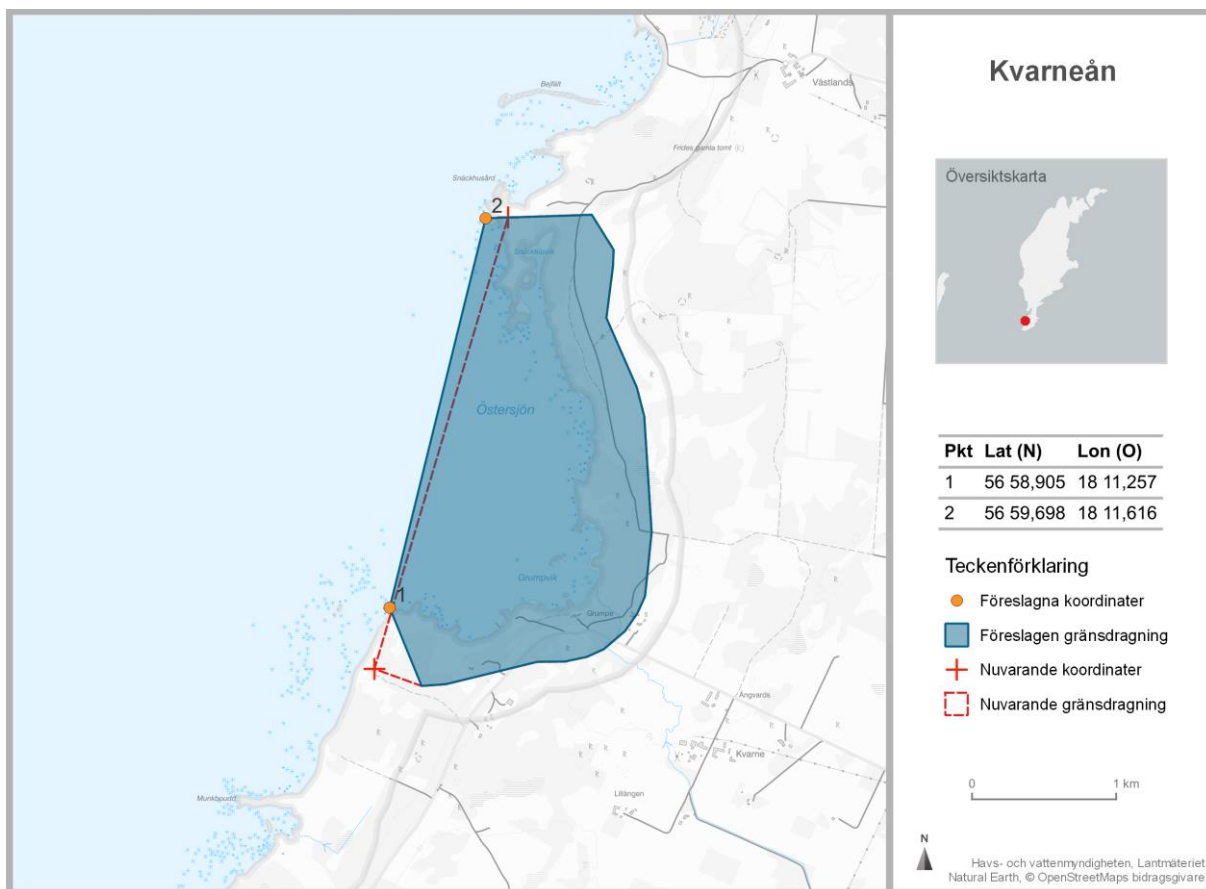
## Svajdeån Lavasån Tutenån



Referenser till djupkurvor har tagits bort. Koordinaterna har flyttats för att ligga vid strandlinjen och på Lanthamnspirens yttersta ände.



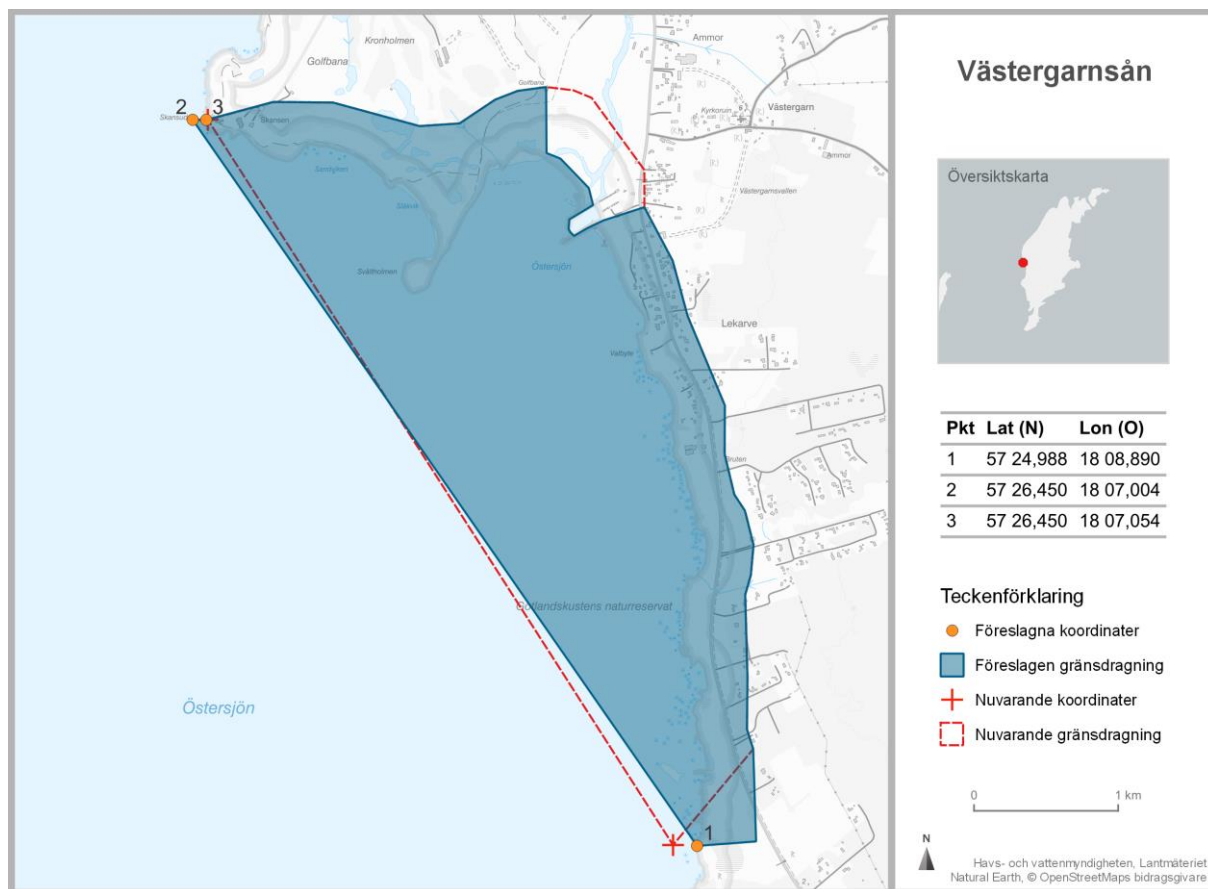
## Kvarneån



Koordinaterna för punkterna har flyttats för att ligga vid strandlinjen.



## Västergarnsån



Koordinaterna för punkterna har flyttats för att ligga vid strandlinjen. Sötvattensgränsen vid ån har också förtydligats.