

Faktablad miljömålsindikator för Levande sjöar och vattendrag – Strandnära byggande – redovisning av indikatorer inom RU indikatorer

Datum

2017-02-06

Beslutande myndighet

Havs- och vattenmyndigheten

Namn på indikator

Strandnära byggande (vid sjöar, vattendrag och kust)

Vad följer indikatorn upp?

Beskriv följande:

- Levande sjöar och vattendrag och Hav i balans, samt levande kust och skärgård primärt, God bebyggd miljö sekundärt
- Precisering för Levande sjöar:
 - Sjöar och vattendrags natur- och kulturmiljövärden är bevarade och förutsättningarna för fortsatt bevarande och utveckling av värdena finns.
 - Strandmiljöer, sjöar och vattendrags värden för fritidsfiske, badliv, båtliv och annat friluftsliv är värnade och bibehållna och påverkan från buller är minimerad.
- Precisering för Hav i balans:
 - Grunda kustnära miljöer präglas av en rik biologisk mångfald och av en naturlig rekrytering av fisk samt erbjuder livsmiljöer och spridningsvägar för växt- och djurliv som en del i en grön infrastruktur.
 - Havs- kust- och skärgårdslandskapens värden för fritidsfiske, badliv, båtliv och annat friluftsliv är värnade och bibehållna och påverkan från buller är minimerad.
- Del av Agenda 2030-mål: Möjligen 15.1 och 13.1. Indikatorn bedöms vara en mindre bra indikator för hållbarhetsmålen då den enbart visar grad av försämring.

Därför har indikatorn valts

- Indikatorn belyser både drivkraften i samhället mot allt mer bebyggelse i strandzonen (driving forces), tillståndet när det gäller nytillkommen bebyggelse i den samma (states) och påverkan (pressures) från bebyggelsen.
- Indikatorn ska visa på antal nytillkomna eller ombyggda byggnader, bryggor mm som kräver dispens enligt strandskyddsregelverket.

- Indikatorn ska användas för att visa på sambandet mellan ökad bebyggelse och aktivitet i strandzonen och hur det påverkar tillgången till friluftsliv, habitat för djur och växter och påverkan från buller.
- Detta är en vidareutveckling av indikatorn med samma namn som redan finns på miljömålsportalen.
- Målet är att antal nyuppförda byggnader i strandzonen ska minska.

Denna metod har använts för att ta fram data för indikatorn

- Metoden behöver utvecklas under 2017. I nuvarande indikator för strandnära bebyggelse så fångas bara nytillkomna byggnader inom 100 m från strand och sjö upp. Det beviljas årligen många dispenser från strandskyddsregelverket till bryggor, broar, uteplatser, och till ombyggnad från fritidshus till premanentbostadshus som också påverkar den biologiska mångfalden, ekosystemen och tillgängligheten för allmänheten. Det hade varit önskvärt att få fram en indikator som också fångar upp detta.
- För nuvarande indikator gäller att ca 90 procent av byggnaderna i taxeringsregistret representeras med sin exakta byggnadskoordinat. Resterande 10 procent kan ha varierande felvärden beroende på byggnadernas spridning på fastigheten. Indikatorn följer endast upp byggande av hus. Ekonomibyggnader och mindre bodar ingår inte. Andra åtgärder som kan påverka möjligheterna att nå miljö kvalitetsmålet och som kan falla under strandskyddsbestämmelserna mäts heller inte. Indikatorn skiljer inte på ersättningsbyggnader och nya närbelägna byggnader inom 75 m från befintliga byggnader.

Fakta om data

- Indikatorn består av antal nyuppförda byggnader,(och /eller antal beviljade dispenser från strandskyddsregelverket)
- Data kommer från SCB
Data finansieras av Havs- och vattenmyndigheten.
- Data levereras en gång per år.
- Nuvarande indikator visar data från 2001.
- Indikatorn uppdateras en gång per år.

Geografisk upplösning

Indikatorn har regional upplösning, men om det är önskvärt går det nog att få fram data även på lokal nivå.

Har en bedömning av indikatorns kostnadseffektivitet gjorts?

Ja

Kontakt och ansvar

Ansvarig nationell myndighet: Havs- och vattenmyndigheten.

Kontaktperson: Therése Elfström

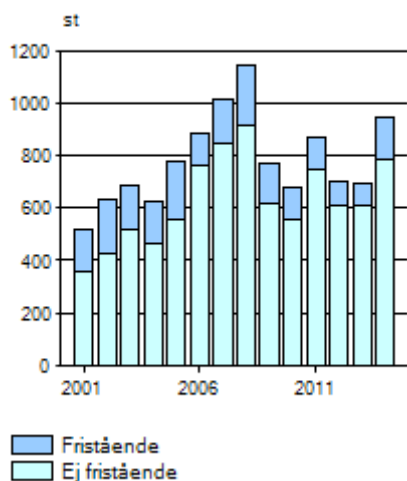
Ansvarig regional myndighet: RUS

Kontaktperson RUS: Eva Mikaelsson

Fördjupningstext/ytterligare underlag

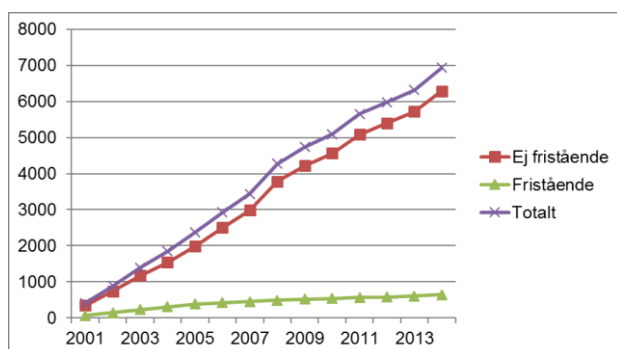
Exempel på hur indikatorn kan framställas. Exempel hämtat från miljömål.se

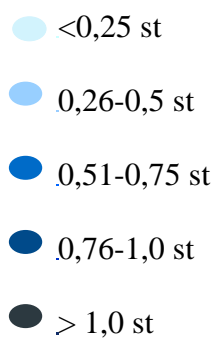
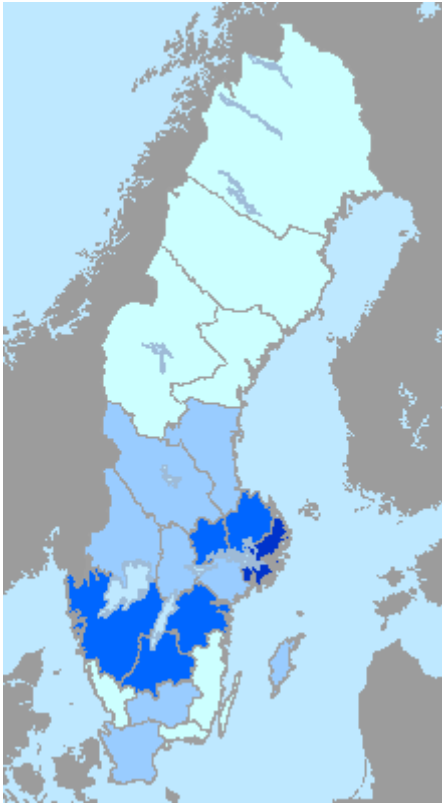
Antal nyuppförda byggnader inom 100 m från inlandsvatten



Antal nyuppförda byggnader inom 100 m från sjö eller vattendrag, exklusive tätort. "Fristående" anger antalet nyuppförda byggnader som ligger på större avstånd än 75 m från äldre bebyggelse. "Ej fristående" anger antalet inom 75 m från äldre bebyggelse.

Man kan också tänka sig att visa totalt antal byggnader inom 100 m från sjö eller vattendrag för att visa kumulativ effekt.





Antal nyuppförda strandnära (inom 100 m) byggnader per 100 km sjö- eller vattendragsstrand år 2014. Tätort ingår ej.