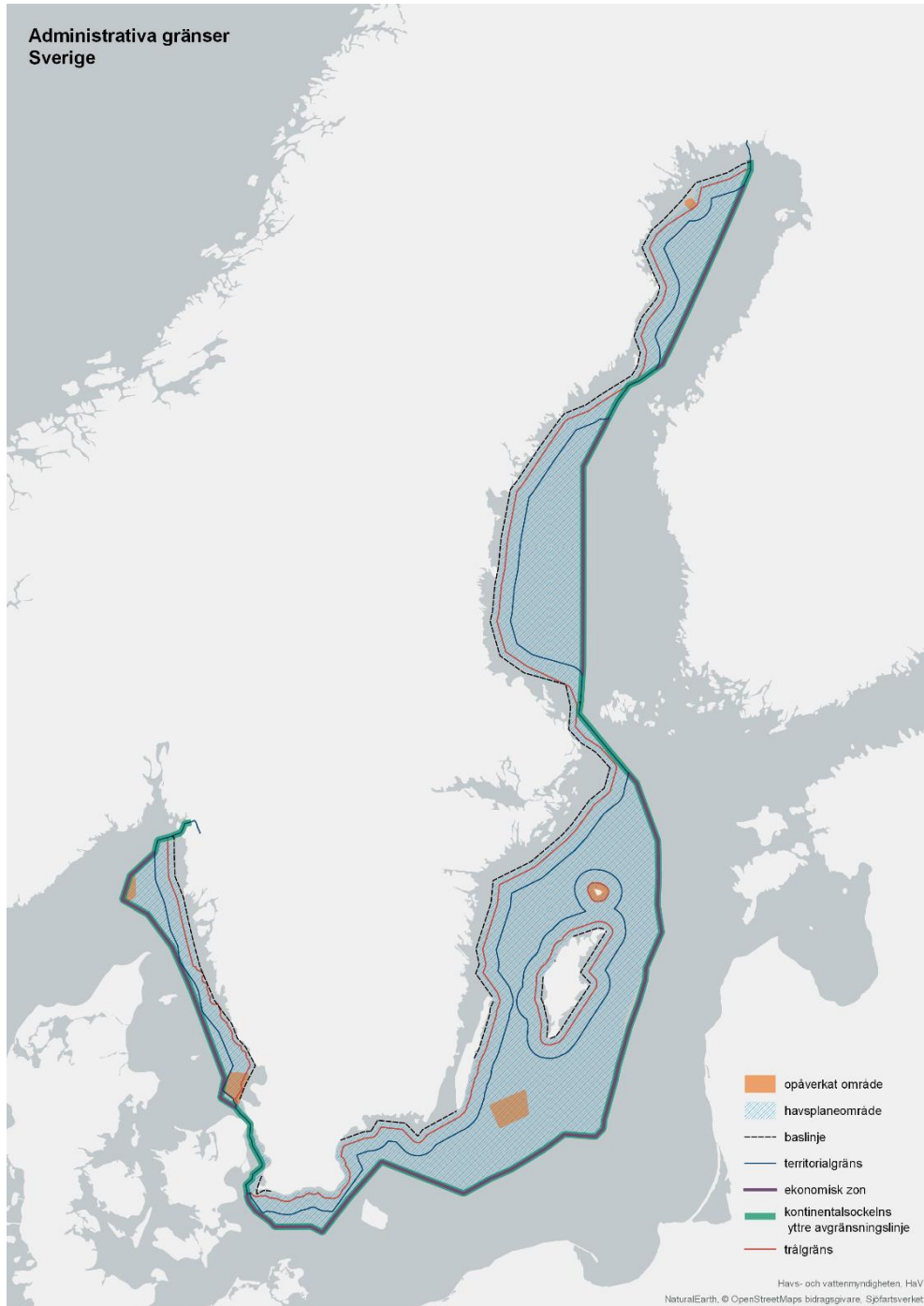
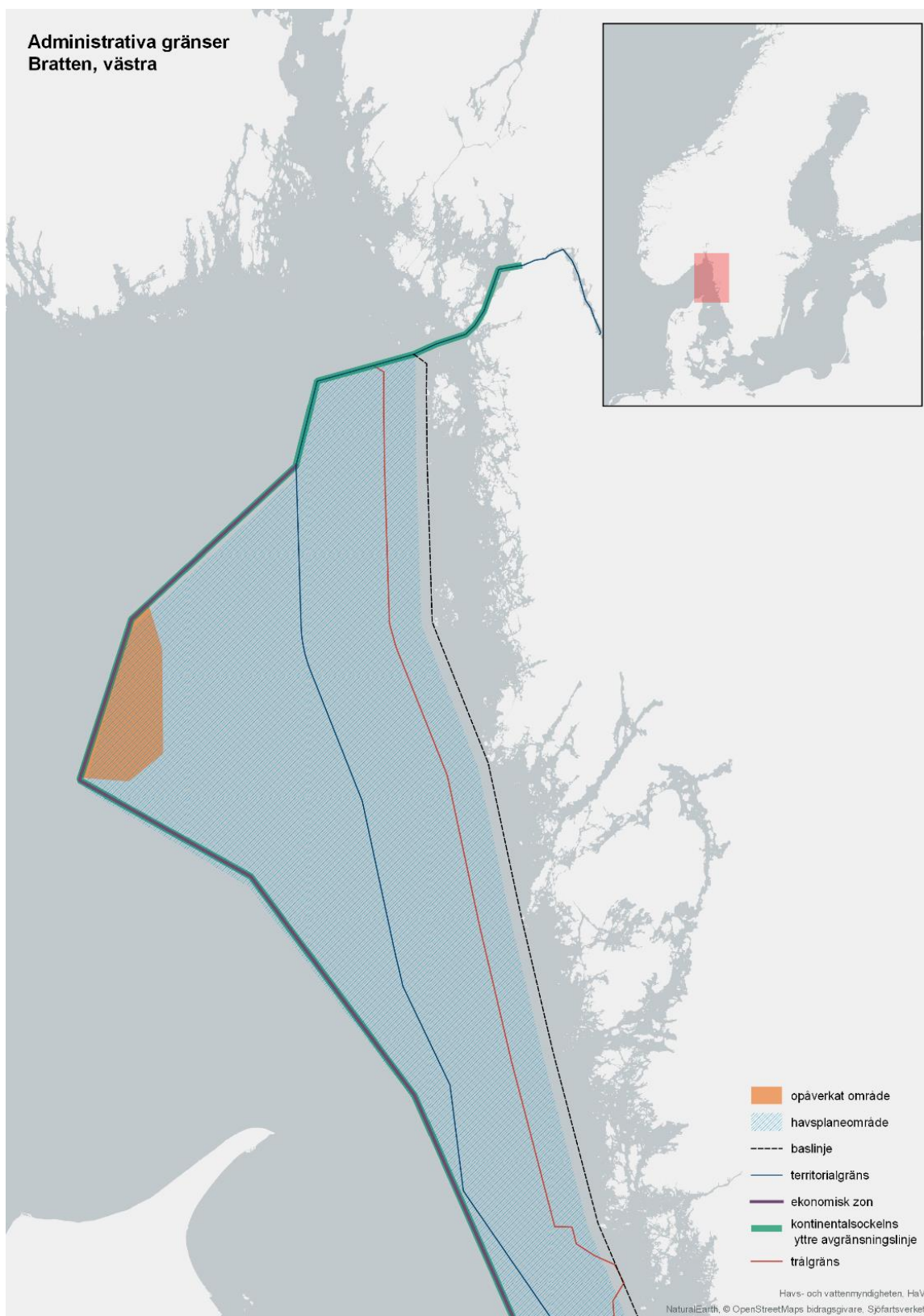


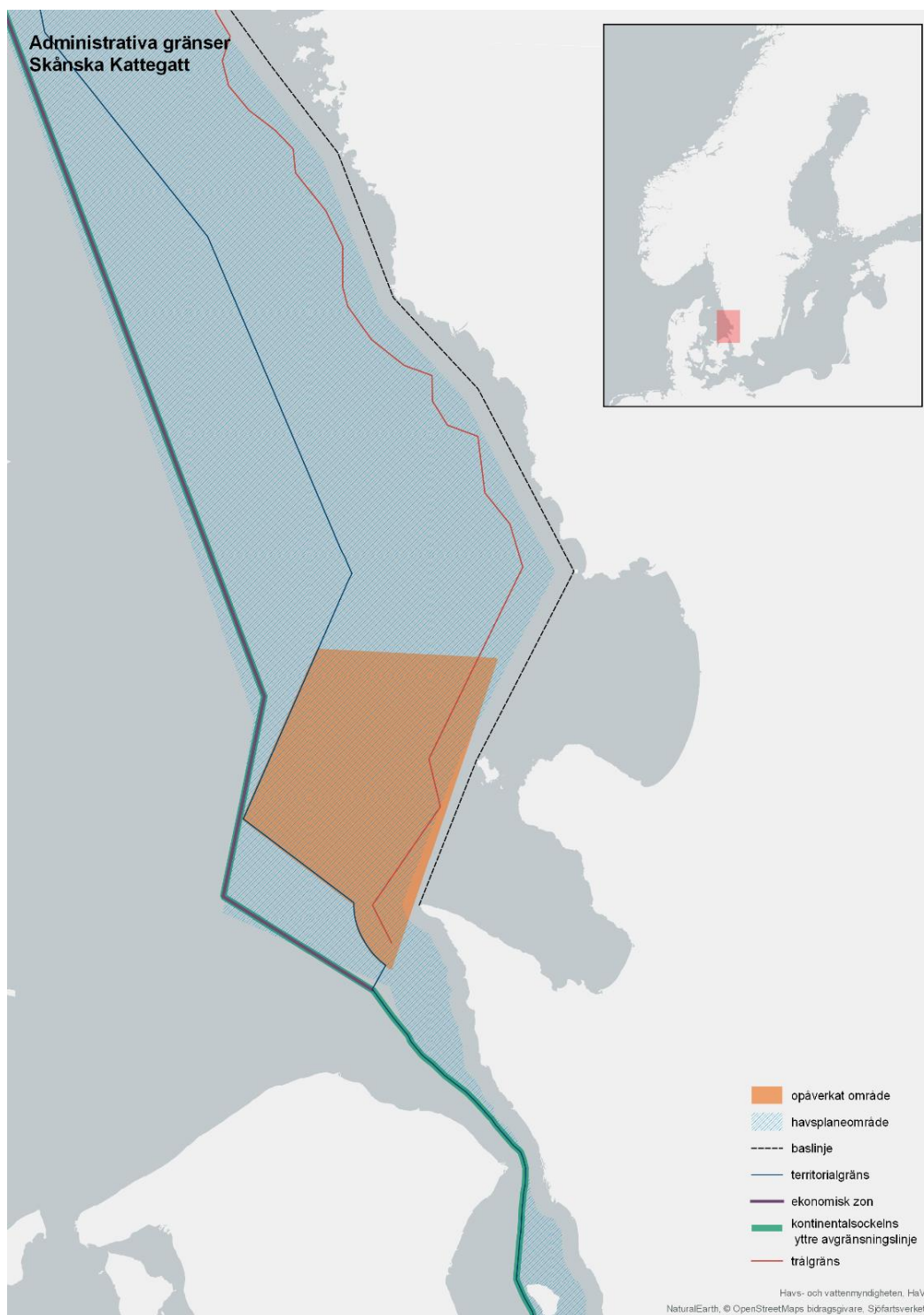
Bilaga 3. Kartbilaga



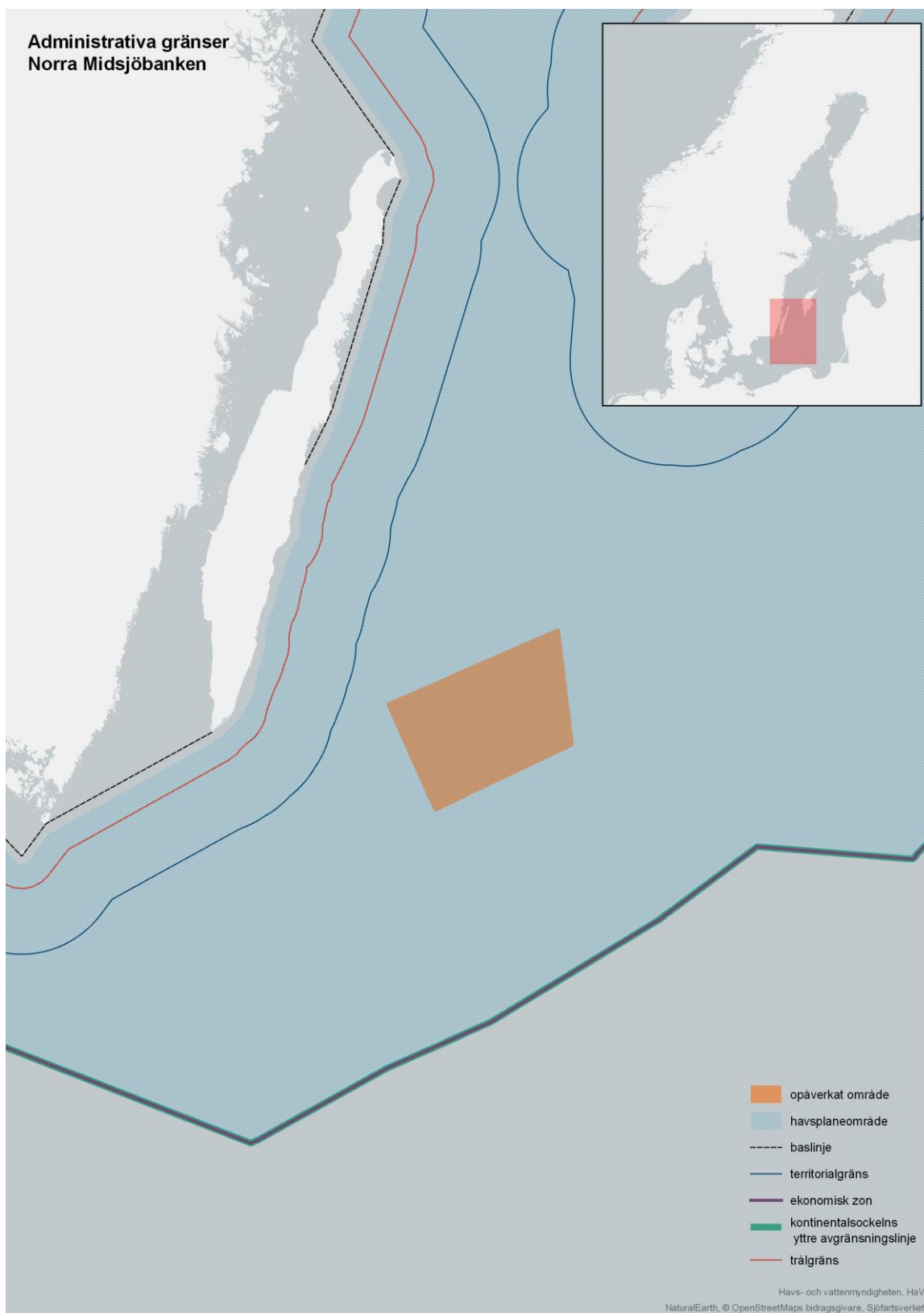
Figur 1 Kartan visar en översikt över de förslag på de marina skyddade områden som skulle kunna få ett förstärkt skydd som opåverkade områden



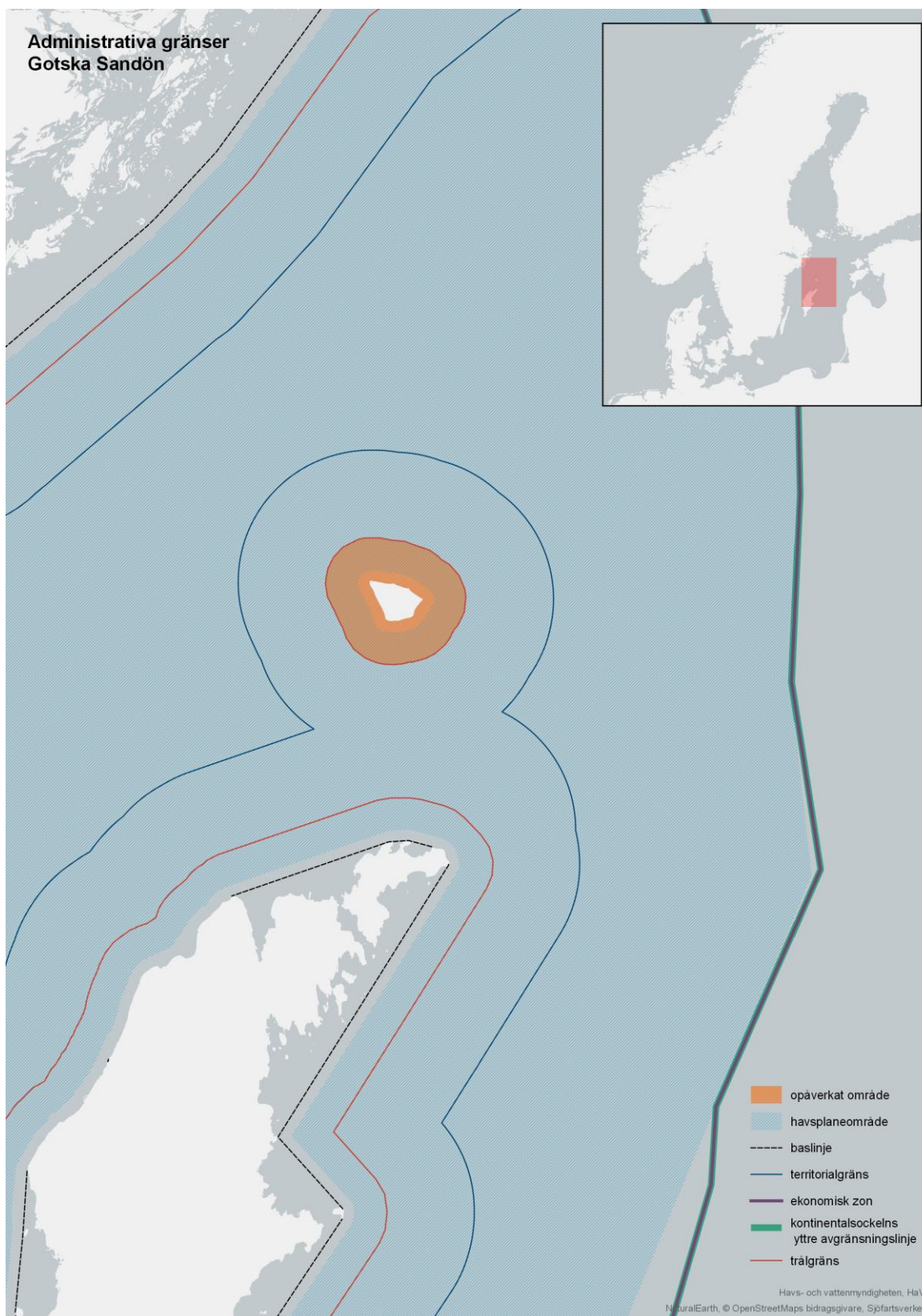
Figur 2 Kartan visar förslag på den del av det marina skyddade området Bratten som skulle kunna få ett förstärkt skydd som opåverkat område



Figur 3 Kartan visar förslag på de delar av det marina skyddade området Nordvästra Skånes havsområde som skulle kunna få ett förstärkt skydd som opåverkat område



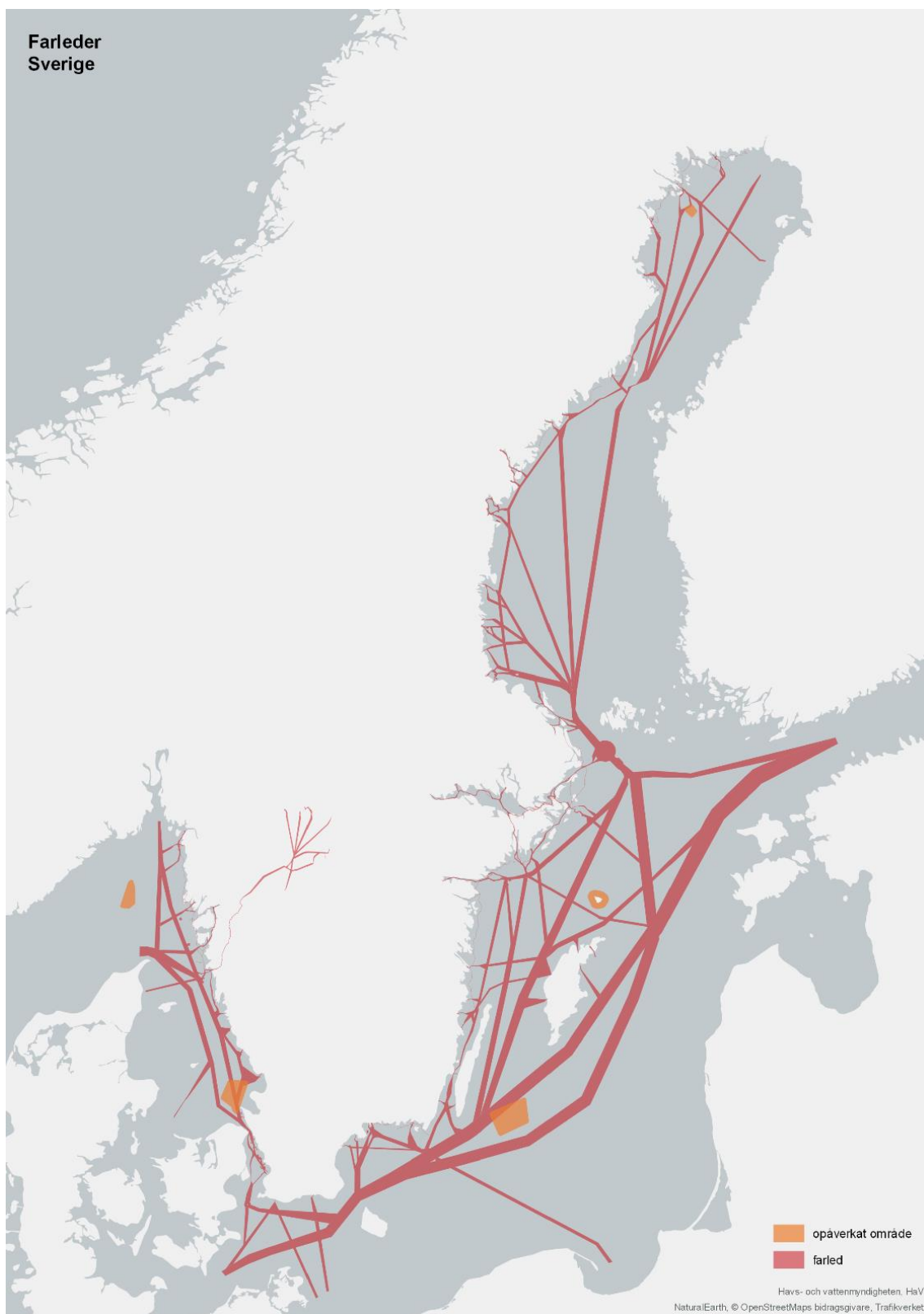
Figur 4 . Kartan visar förslag på det marina skyddade området Norra Midsjöbanken som skulle kunna få ett förstärkt skydd som opåverkat område



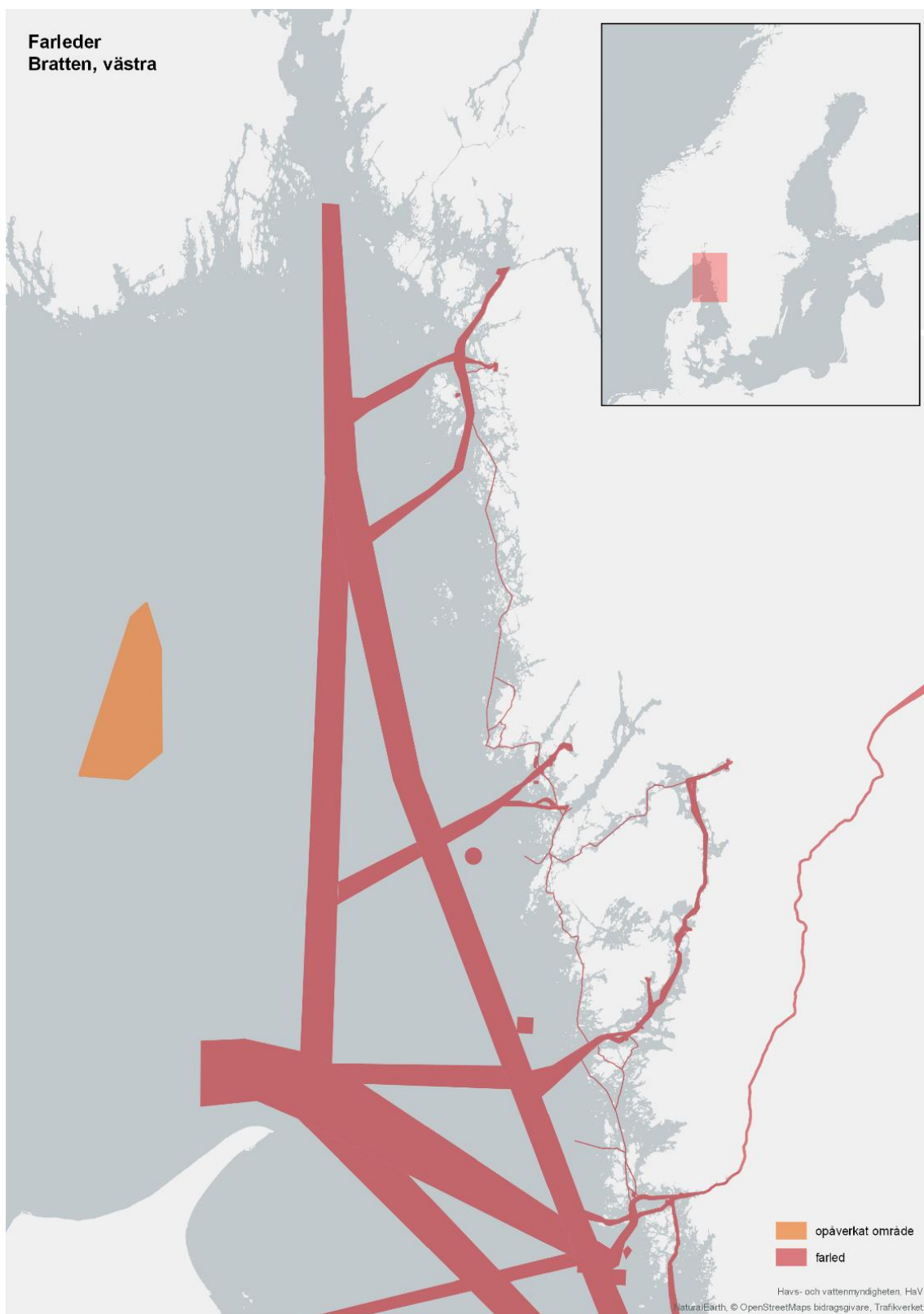
Figur 5 Kartan visar förslag på den del av det marina skyddade området Gotska Sandön som skulle kunna få ett förstärkt skydd som opåverkat område



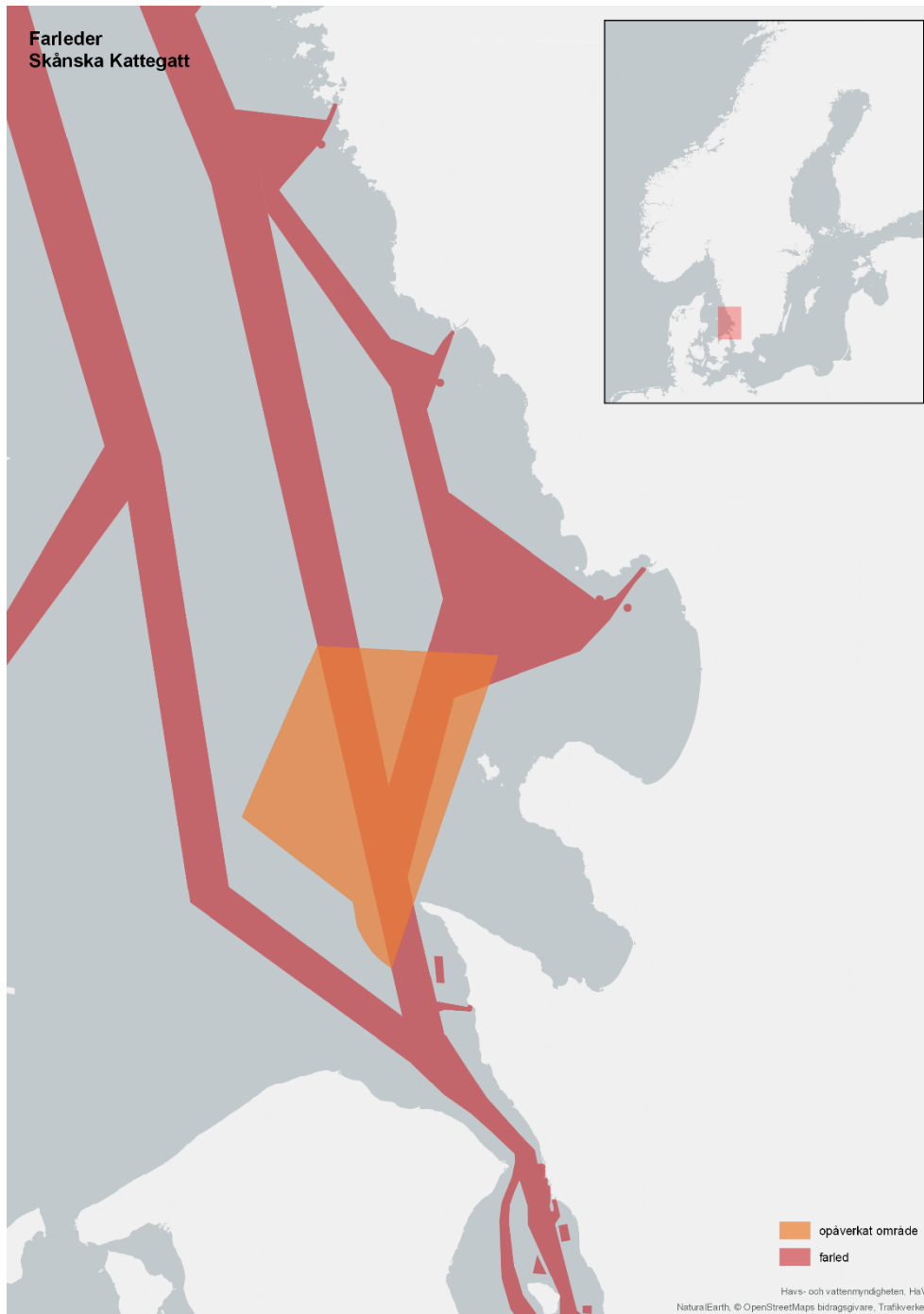
Figur 6 Kartan visar förslag på det marina skyddade området Marakallen som skulle kunna få ett förstärkt skydd som opåverkat område



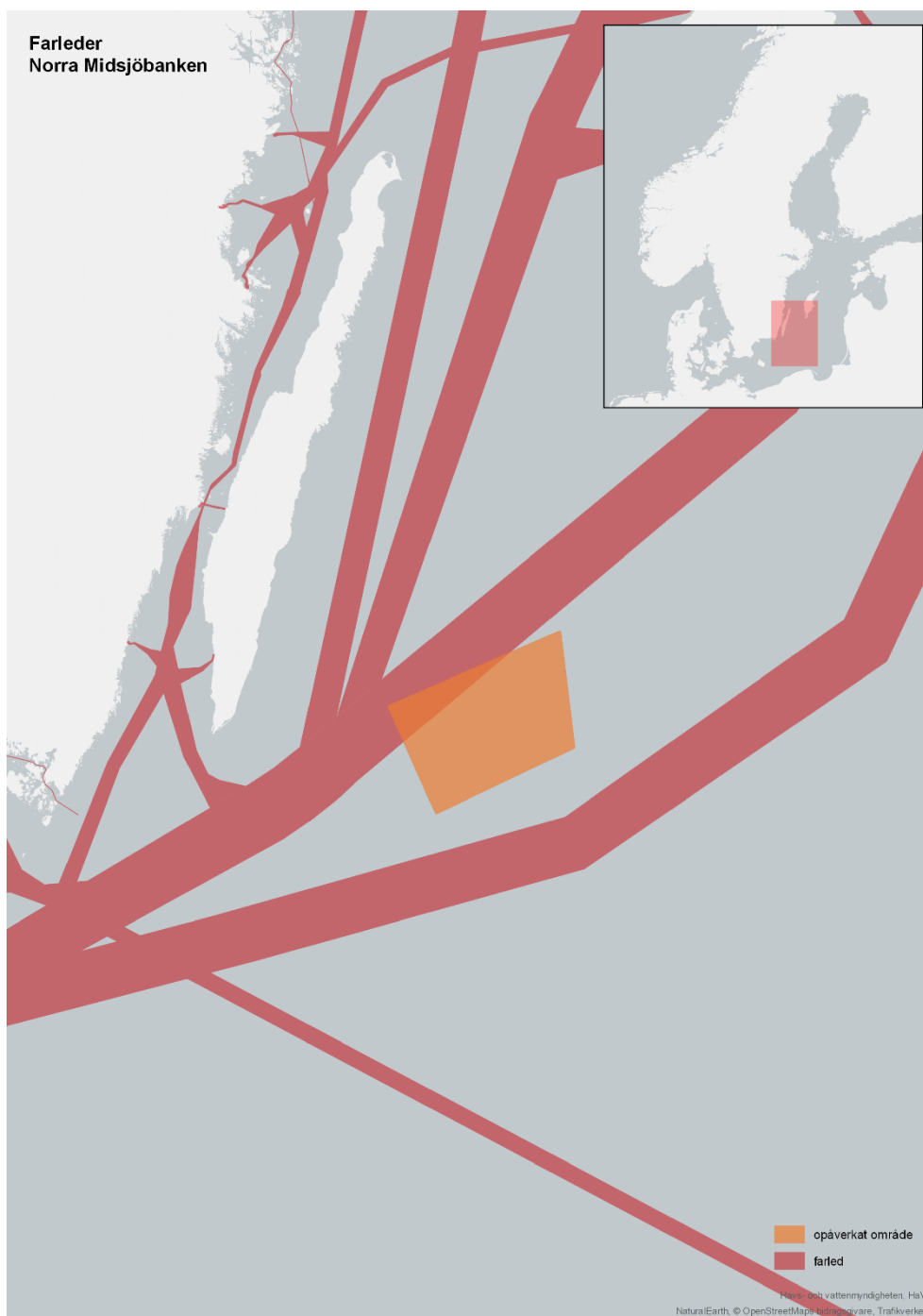
Figur 7. Kartan visar en översikt över Sveriges farleder och hur de förhåller sig till de förslag på de marina skyddade områdena som skulle kunna få ett förstärkt skydd som opåverkade områden



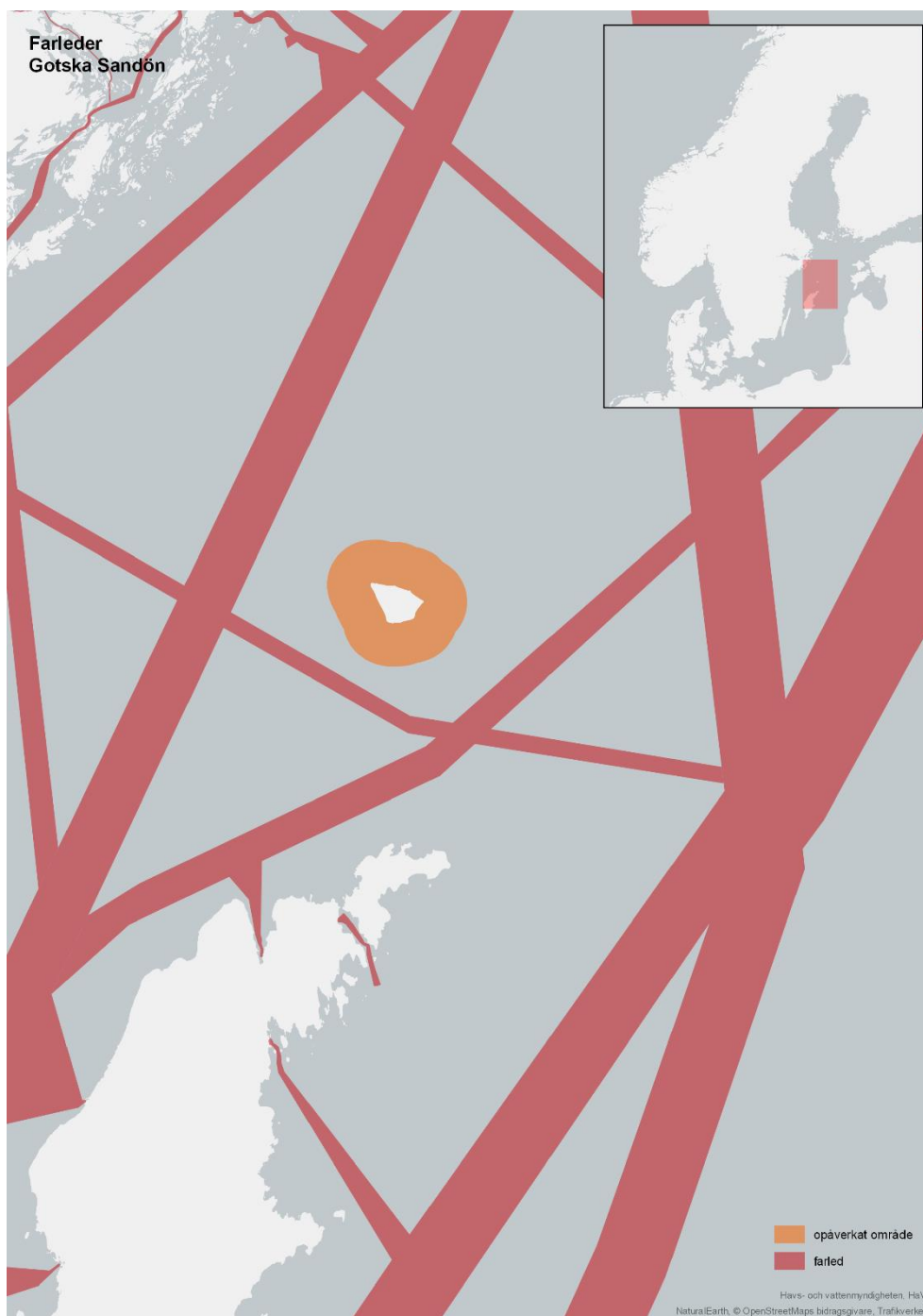
Figur 8. Kartan visar en översikt över Sveriges farleder och hur de förhåller sig till den del av Bratten som ett av de förslag på de marina skyddade områdena som skulle kunna få ett förstärkt skydd som opåverkade områden



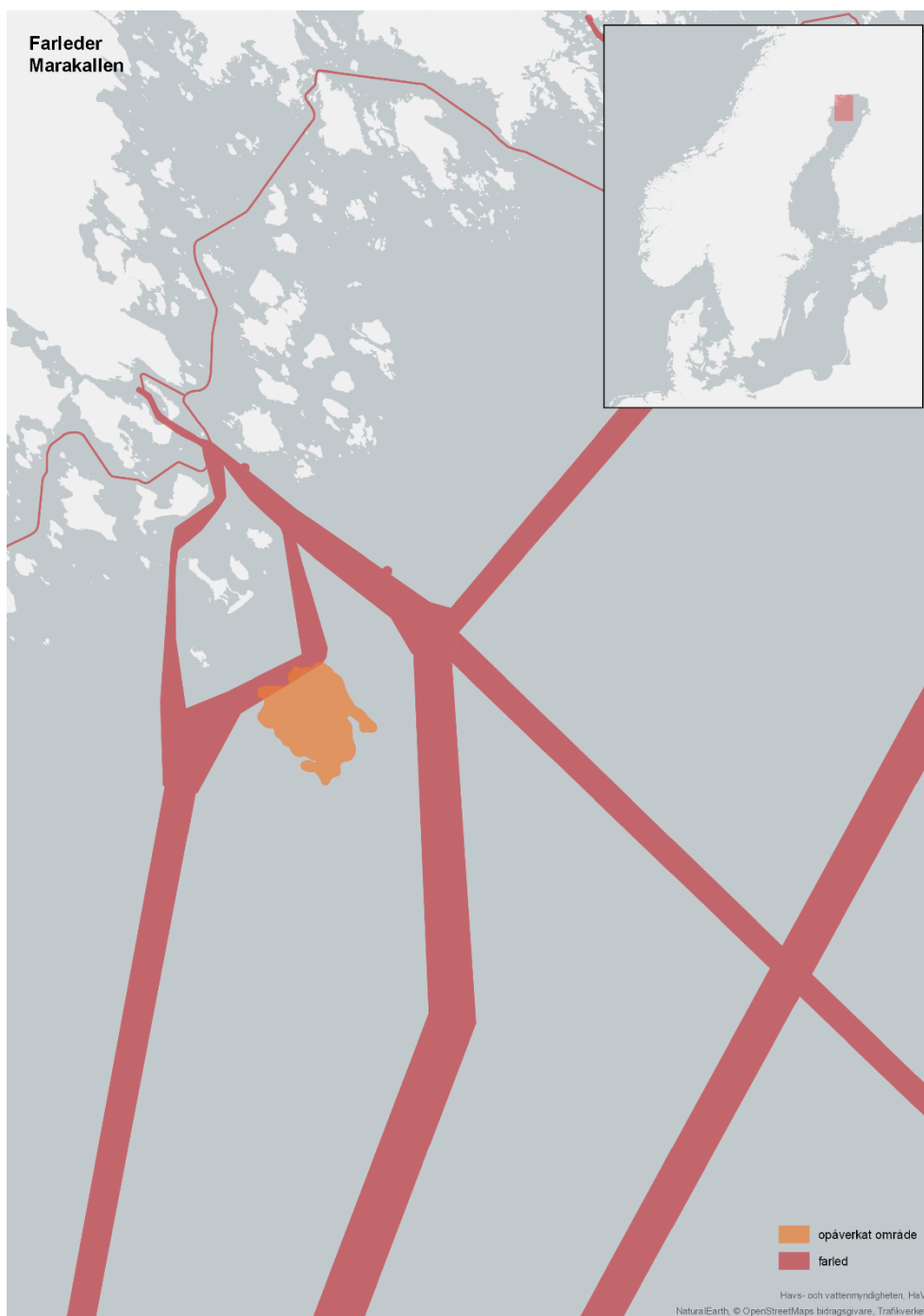
Figur 9. Kartan visar en översikt över Sveriges farleder och hur de förhåller sig till den del av Skånska Kattegatt som ett av de förslag på de marina skyddade områdena som skulle kunna få ett förstärkt skydd som opåverkade områden



Figur 10. Kartan visar en översikt över Sveriges farleder och hur de förhåller sig till Norra Midsjöbanken som ett av de förslag på de marina skyddade områdena som skulle kunna få ett förstärkt skydd som opäverkade områden



Figur 11. Kartan visar en översikt över Sveriges farleder och hur de förhåller sig till Gotska Sandön som ett av de förslag på de marina skyddade områdena som skulle kunna få ett förstärkt skydd som opäverkade områden



Figur 12. Kartan visar en översikt över Sveriges farleder och hur de förhåller sig till Marakallen som ett av de förslag på de marina skyddade områdena som skulle kunna få ett förstärkt skydd som opåverkade områden