

HVMFS

FIFS 2004:36

Fiskeriverkets föreskrifter (FIFS 2004:36) om fiske i Skagerrak, Kattegatt och Östersjön

Konsoliderad elektronisk utgåva

Senast uppdaterad 2023-09-01

Observera att endast den tryckta utgåvan gäller vid rättstillämpning

Beslutade:	2004-10-15
Bemyndigande:	2 kap. 3, 7, 12 och 15 §§, 6 kap. 2, 8 §§ förordningen (1994:1716) om fisket, vattenbruket och fiskerinäringen
Ikraftträdande:	2004-12-01
Ändringar:	FIFS 2005:9, 2005:15, 2005:21, 2005:42, 2006:5, 2006:11, 2006:14, 2006:18, 2007:4, 2007:38, 2007:56, 2008:16, 2008:35, 2009:2, 2009:6, 2009:17, 2009:27, 2009:38, 2010:2, 2010:5, 2010:6, 2010:7, 2010:12, 2010:30, 2010:39, 2010:41, 2011:4 HVMFS 2011:7, 2011:20, 2011:27, 2011:32, 2012:2, 2012:11, 2012:32, 2013:1, 2013:12, 2013:13, 2014:1, 2014:2, 2014:4, 2014:5, 2014:10, 2014:21, 2014:30, 2015:7, 2015:11, 2015:31, 2016:1, 2016:18, 2017:2, 2017:12, 2018:6, 2018:13, 2019:2, 2019:4, 2019:7, 2019:11, 2019:14, 2019:16, 2020:3, 2020:5, 2020:7, 2020:9, 2020:11, 2020:19, 2020:20, 2020:23, 2021:6, 2021:8, 2021:10, 2021:14, 2021:16, 2021:20, 2021:24, 2022:1, 2022:4, 2022:7, 2022:8, 2022:10, 2022:11, 2022:18, 2022:19, 2022:23, 2023:1, 2023:6, 2023:7, 2023:9, 2023:11
Övrigt:	Rättelseblad till sidan 4 i FIFS 2008:35, sidan 1 i HVMFS 2013:13, sidorna 1 och 2 i HVMFS 2016:18, sidan 1 i HVMFS 2020:11, sidorna 1 och 10–12 i HVMFS 2021:20 samt sidorna 2 och 5 i HVMFS 2023:7 har iakttagits

1 kap. Tillämpningsområde och allmänna bestämmelser

Geografiska avgränsningar

1 §¹ Dessa föreskrifter avser såväl yrkesmässigt som icke yrkesmässigt fiske i *Skagerrak*, *Kattegatt* och *Östersjön* inom Sveriges sjöterritorium och Sveriges ekonomiska zon samt fiske från svenska fartyg utanför den ekonomiska zonen. Föreskrifterna gäller även för utländska medborgare och utländska fartyg som har rätt att fiska i Sveriges sjöterritorium eller i Sveriges ekonomiska zon om

¹ Senaste lydelse FIFS 2010:30.

inte annat följer av EU:s förordningar om den gemensamma fiskeripolitiken¹ eller av internationella överenskommelser.

Föreskrifterna gäller som komplettering till föreskrifter om fiske i EU:s förordningar om den gemensamma fiskeripolitiken. I fall där en bestämmelse reglerar samma sak som föreskrivs i en EU-förordning skall bestämmelsen tillämpas på yrkesmässigt fiske endast om den innebär en skärpning i förhållande till vad EU föreskriver. Bestämmelserna om återutsättnings-skyldighet m.m. i 8 § gäller dock för yrkesmässigt fiske endast med avseende på nationella svenska föreskrifter.

Föreskrifterna ska inte tillämpas i den mån de strider mot lagen (2010:897) om gränsälvsöverenskommelse mellan Sverige och Finland, eller mot särskilda föreskrifter om Torneälvens fiskeområde i fiskelagen (1993:787) och förordningen (1994:1716) om fisket, vattenbruket och fiskerinäringen. (HVMFS 2018:6).

1 a § Närmare bestämmelser om ansökan och villkor för utfärdande av tillstånd finns i 3 kap. 1, 3-5, 7, 9, 11 §§ och 9 kap. 1-3 §§ i Havs- och vattenmyndighetens föreskrifter (HVMFS 2014:19) om licens och tillstånd för yrkesmässigt fiske i havet. (HVMFS 2014:21)

2 § De i 1 § första stycket nämnda havsområdena avgränsas enligt följande.

Skagerrak: Söderut av en rät linje från Skagens fyr till fyren Tistlarna och därifrån vidare till den närmast belägna svenska kusten vid Vallda Sandös västra udde samt västerut av en rät linje genom Hanstholms fyr och Lindesnes fyr.

Kattegatt: Söder- och österut av räta linjer från Hasenöre Hoved till Gniben Odde, från Korshage till Spodsbjerg och från Gilbjerg Hoved till fyren Kullen samt norrut av gränsen mot Skagerrak.

Östersjön: Västerut av räta linjer från Hasenöre Hoved till Gniben Odde, från Korshage till Spodsbjerg och från Gilbjerg Hoved till Kullens fyr. Östersjön indelas i elva delområden, numrerade från 22 till 32 enligt *bilaga 1*.

3 §² Med *kustvattenområdet* avses inre vatten vid kusterna enligt 2 § lagen (2017:1272) om Sveriges sjöterritorium och maritima zoner samt territorialhavet ut till en bredd av fyra nautiska mil från de baslinjer som anges i 4 § nämnda lag och bilaga 2 till lagen. Kustvattenområdets gränser mot de intilliggande *sötvattensområdena* anges i *bilaga 2*. Territorialhavet utanför kustvattenområdet och havet i den ekonomiska zonen benämns *Yttre havsområdet*. (HVMFS 2018:6)

4 § *Svinesund och Idefjorden* avgränsas i väster av en rät linje från Mörvikens sydspets till Kätterödsudden och mot sötvattensområdena enligt vad som enligt *bilaga 2* gäller för *övriga kustmynnande vattendrag*. Dessa och andra för fisket i Svinesund och Idefjorden tillämpade gränslinjer framgår översiktligt av kartan i *bilaga 3*.

¹ Jfr Europaparlamentets och rådets förordning (EU) nr 1380/2013 av den 11 december 2013 om den gemensamma fiskeripolitiken, om ändring av rådets förordningar (EG) nr 1954/2003 och (EG) nr 1224/2009 och om upphävande av rådets förordningar (EG) nr 2371/2002 och (EG) nr 639/2004 och rådets beslut 2004/585/EG (EUT L 354, 28.12.2013, s. 22).

² Senaste lydelse FIFS 2004:36.

5 § Trålgränsen utgörs

1. i Skagerrak och Kattegatt av räta linjer utmed kusten mellan punkter i de positioner som anges i *bilaga 4* från gränsen mot Norge till latituden genom fyren Kullen och en nautisk mil utanför och parallellt med en rät linje från denna fyr i riktning mot fyren Nakkehoved på Själland,
2. i Östersjön av gränsen mellan kustvattenområdet och yttre havsområdet.

6 § Positionsuppgifter i dessa föreskrifter avser, när inte annat anges, koordinatsystemet WGS-84.

Definitioner

7 §¹ De begrepp och definitioner som finns i fiskelagen (1993:787), förordningen (1994:1716) om fisket, vattenbruket och fiskerinäringen samt EU:s förordningar om den gemensamma fiskeripolitiken har i dessa föreskrifter samma innebörd och skall tillämpas även på icke yrkesmässigt fiske. I föreskrifterna skall dessutom för alla kategorier fiskande tillämpas definitioner enligt följande.

1. Med *trålfiske* avses fiske med sådana nät-, not- eller vadredskap som bogseras av ett eller flera fartyg och som är fastsatta endast vid fartygen. Trålfiske skall anses pågå från det att redskapet har utlagts i vattnet till dess att fångsten och redskapet har bärgats ombord.

2. Med *nät* avses även garn.

3. I Svinesund och Idefjorden, avgränsade enligt 4 §, tillämpas följande definitioner.

Kilnot: Med kilnot avses ett redskap som består av en eller två ledarmar och en fångstdel av bundet material. Kilnot är ett flytande redskap som fungerar som en ryssja. Ingen del av redskapet är avsedd att garna fisk. Fångstdelen ska ha sidoväggar och botten, och en eller flera kilar som bildar en strutformad ingång till fångstgården. Fångstdelen ska hållas utspänd av en eller flera stänger och rep med flöten. Den ska vara placerad i ungefär rät vinkel på ledarmen eller i förlängningen av ledarmen.

Enkel kilnot: Kilnot med ingång för fisken på endast ena sidan av ledarmen. Den har en eller två fångstgårdar.

Dubbel kilnot: Kilnot med ingång för fisken på båda sidor av ledarmen. Den har en till fyra fångstgårdar. Kilnot med två ledarmar räknas som en dubbel kilnot.

Med en *fångstenhet* avses en enkel kilnot. Dubbla kilnotar räknas som två fångstenheter. Det är inte tillåtet att ha fler än två fångstenheter på varje ledarm.

Ledarm till kilnot: Ledarmen ska leda fisken och inte fånga den. Det är förbjudet att använda annat än garn som ledarm. Den innersta förankringen av ledarmen ska vara fastgjord i land.

Maskstorlek och trädtyper i kilnotar: I fångstdelen och ledarmen är det endast tillåtet att använda en maskstorlek på minst 58 millimeters stolpe. I fångstdelen är det endast tillåtet att använda tråd av spunnen nylon som är minst 0,95 millimeter tjock (7x3). I ledarmen är det endast tillåtet att använda tråd av spunnen nylon som är minst 1,1 millimeter tjock (8x3).

4. Med *fast driftsställe* avses den definition av *fast driftsställe* som finns i 2 kap. 29 § inkomstskattelagen (1999:1229).

5. Med *den årliga kvotförordningen för Västerhavet* avses rådets aktuella årliga förordning (EU) om fastställande av fiskemöjligheterna för vissa

¹ Senaste lydelse HVMFS 2020:20.

fiskbestånd och grupper av fiskbestånd i unionens vatten och, för unionsfartyg, i vissa andra vatten.

6. Med *den årliga kvotförordningen för Östersjön* avses rådets aktuella årliga förordning (EU) om fastställande av fiskemöjligheterna för vissa fiskbestånd och grupper av fiskbestånd i Östersjön. (*HVMFS 2022:1*).

Återutsättningskyldighet

8 §¹ Fisk av viss art som

1. fångas under tid när förbud mot fiske efter arten råder,
2. fångas med redskap eller metod som inte är tillåten för arten, eller
3. inte håller för arten föreskrivet minimimått eller maximimått

ska genast släppas ut i vattnet, vare sig den är levande eller död. Sådan fisk får inte heller föras in i landet, landas eller saluhållas här.

Skyldigheten att återutsätta fångad fisk gäller också för en fiskare när arten omfattas av en fångstbegränsning gällande antalet tillåtna fiskar per dygn och fiskaren redan har fiskat upp det antal fiskar som är tillåtna.

Första stycket gäller inte vid fångster av arter som omfattas av landningskyldigheten enligt EU:s förordningar om den gemensamma fiskeripolitiken. (*HVMFS 2019:11*).

Mätning av maskstorlekar i fiskeredskap

9 § Vid kontroll av nätredskap skall, även om det fiske i vilket redskapet används inte omfattas av EU:s förordningar om den gemensamma fiskeripolitiken, tillämpas bestämmelserna i kommissionens förordning (EG) nr 129/2003 av den 24 januari 2003 om närmare bestämmelser för fastställande av maskstorlek och garntjocklek på nätredskap² äga motsvarande tillämpning. (*FIFS 2010:5*).

Hantering av redskap

10 § Vid fiske får inte vidtas åtgärder som på något sätt motverkar ändamålet med bestämmelser i dessa föreskrifter om minsta tillåten maskstorlek, artsorterande rist, flyktöppningar eller annan anordning för selektering av undermålig fisk.

Inte heller får åtgärder vidtas som på något sätt motverkar ändamålet med bestämmelser om rymningshål eller annan anordning för begränsning av fångstmöjligheter. (*HVMFS 2022:11*)

Förbud mot viss fiskemetod

11 § Det är förbjudet att fiska med krokredskap i avsikt att hugga eller rycka fast kroken eller krokarna utvändigt på fisken. Vid fiske får inte heller användas krokredskap som särskilt anpassats för nämnda *ryckfiske*. Bestämmelsen utgör inte hinder mot användning av huggkrok för att bärga fisk som har fångats med andra redskap. (*FIFS 2008:16*).

¹ Senaste lydelse FIFS 2016:1.

² EGT nr L 22, 25.1.2003, s. 5 (Celex 32003R0129).

2 kap. Särskilda fiskerättsliga bestämmelser rörande svenskt och danskt fiske¹

FIFS 2004:36
Konsoliderad elektronisk
utgåva
Uppdaterad 2023-09-01

Bestämmelser för Kattegatt och del av Skagerrak

1 § I Kattegatt och i Skagerrak söder om en linje från Skagens nordligaste udde till Vinga fyr och vidare till den närmaste kusten av Hisingen får svenskt och danskt fiske bedrivas intill ett avstånd av tre nautiska mil från det andra landets kust eller ytterst därutån liggande holmar och skär som inte ständigt översköljs av vattnet. Vid bukter gäller att nämnda fiske får bedrivas intill ett avstånd av tre nautiska mil från en rät linje tvärs över bukten på det närmast mynningen belägna ställe där bredden inte är större än tio nautiska mil. Utanför Laholmsbukten skall dock nämnda avstånd räknas från en rät linje från Tylö fyr till Hallands Väderö fyr.

Bestämmelser för fisket i Östersjöns delområde 23

2 §² Inom Östersjöns delområde 23 (Öresund) är fisket gemensamt för svenska och danska fiskare enligt följande.

1. Innanför ett djup av sju meter invid stranden på svensk och dansk sida får det andra landets fiskare inte bedriva annat fiske än sillfiske med nät och, under månaderna juli, augusti, september och oktober, även krokfiske.

2. Utanför den i 1 nämnda sjumetersgränsen är söder om en linje från Ellekilde Hage till Lerberget allt slags fiske med trål och vad förbjudet. Dock får agnnot, som då den fullt utsträcks inte håller längre avstånd mellan armarnas ändar än 7,5 meter, användas på Middelgrundet. Norr om linjen får, enligt för vardera landet gällande bestämmelser, fiske bedrivas

- a) på svenska sidan med trål intill gränsen mot kustvattenområdet och med snurrevad intill tre nautiska mil från kusten, och
- b) på danska sidan med trål och snurrevad intill tre nautiska mil från kusten. (FIFS 2009:17).

Bestämmelser för fisket vid svenska sydkusten och vid Bornholms- och Kristiansös kuster

3 § *har upphävts genom (FIFS 2009:17).*

Gemensamma bestämmelser

4 §³ För fisket enligt 1–2 §§ gäller följande.

1. Svenska och danska fiskare får, utan att intrång görs i enskild rätt och under iakttagande av gällande tullföreskrifter samt andra liknande

¹ Föreskrifterna i 2 kap. införlivar bl.a. i svensk rätt vad som gäller enligt konventionen den 31 december 1932 mellan Sverige och Danmark angående fiskeriförhållandena i de till Sverige och Danmark gränsande farvattnen. Bestämmelser i avtalet som reglerar drivgarnsfiske har blivit verkningslösa genom förbudet mot sådant fiske i artikel 9.1 i rådets förordning (EG) nr 2187/2005 om bevarande av fiskeresurser genom tekniska åtgärder i Östersjön, Bälten och Öresund, om ändring av förordning (EG) nr 1434/98 och om upphävande av förordning (EG) nr 88/98 samt i 5 kap. 2 § denna författning (FIFS 2004:36) och motsvarande danska bestämmelser. Det i konventionen som avser drivgarn återges därför tills vidare inte i denna författning.

² Ändringen innebär att en bestämmelse om fiske med drivnät utgår då förbud mot sådant fiske för närvarande gäller i Östersjön. Se härom hänvisningar i not till rubriken till kap 2.

³ Senaste lydelse FIFS 2009:17.

bestämmelser, fritt färdas och ankra överallt inom de i 1-2 §§ angivna områdena.

2. Efter det att en svensk eller dansk fiskare intagit fiskeplats och behörigen utmärkt sitt redskap får han inte utträngas från platsen eller lida intrång i sitt fiske av andra fiskare så länge han har sitt redskap behörigen utmärkt och använder det till fiske.

3. Redskap skall anses vara *behörigen utmärkt* om bestämmelserna om utmärkning i Fiskeriverkets föreskrifter (FIFS 1994:14) om märkning och utmärkning av fiskeredskap har efterföljts.

4. Strand- och fiskerättsägare förbehålles de särskilda rättigheter som kan tillkomma dem enligt vardera landets lagar. (*HVMFS 2011:7*).

Torskfiskeområde nordost om Bornholm

5 § För fiske efter torsk från svenska och danska fiskefartyg inom ett område i Östersjön nordost om Bornholm gäller särskilda bestämmelser enligt följande.

1. Området avgränsas av räta linjer mellan följande punkter¹.

Pkt	Lat N	Long. O
1	55 40,8	15 01,6
2	55 43,7	15 06,1
3	55 21,3	16 30,5
4	55 20,1	16 27,4

Enligt överenskommelsen den 9 november 1984 om avgränsningen av kontinentalsockeln och fiskezonerna mellan Sverige och Danmark är området beläget i såväl svensk ekonomisk zon som i dansk fiskezon.

2. Fisket i området skall när det bedrivs från svenskt fiskefartyg betraktas som om det hade bedrivits i den svenska ekonomiska zonen och när det bedrivs från danskt fiskefartyg betraktas som om det hade bedrivits i den danska fiskezonen.

3. Den som fiskar i området från ett svenskt eller danskt fiskefartyg skall följa de bestämmelser som gäller i flaggstaten för hans fiskefartyg.

4. I fråga om tillsyn av fiske som bedrivs från svenskt fartyg i området gäller samma bestämmelser som vid fiske inom Sveriges sjöterritorium och inom Sveriges ekonomiska zon.

5. I den del av området som inryms i den svenska ekonomiska zonen får behörig svensk myndighet utöva kontroll över fiskefartyg som för dansk flagg. Denna kontroll skall utövas så att inga onödiga olägenheter uppkommer för fisket och skall vara begränsad till att tillse efterlevnaden av bestämmelser vilka grundar sig på internationella överenskommelser eller beslut som är bindande för Sverige och Danmark. Om en överträdelse konstateras skall behörig dansk myndighet underrättas.

¹ Positioner enligt koordinatsystem RT-38 som baseras på svenskt geodetiskt datum.

3 kap. Gemensamma fiskebestämmelser

FIFS 2004:36

Konsoliderad elektronisk
utgåva
Uppdaterad 2023-09-01

Fredade arter

1 §¹ Det är förbjudet att fiska skärkniv, havsnejonöga, småfläckig rödhaj, brugd, sillhaj (håbrand), slätrocka, knaggrocka, majfisk, staksill, blåfenad tonfisk och ål.² Det är inte heller tillåtet att hålla ål i fisksump.

Förbudet att fiska efter ål eller att hålla ål i sump gäller inte den befälhavare som har beviljats ett fisketillstånd att fiska ål enligt bestämmelserna i *bilaga 10*. (HVMFS 2023:7).

1 a § Rockor (*Rajiformes*), som inte omfattas av fiskeförbud, får inte ilandföras i kapat skick. (FIFS 2007:38).

Fredningstider

2 §³ Fiske efter nedan angivna arter är förbjudet under de tider och i de områden som följer.

Art	Tidsperiod	Område
Lax och öring	16 augusti - 15 maj	Svinesund och Idefjorden vid fiske med kilnot
Lax och öring	1 oktober - 31 mars	Kustvattenområdet i Skagerrak och Kattegatt. I Svinesund och Idefjorden gäller fredningstiden vid fiske med spö eller handlina
Lax och öring	1 januari - 31 december	Yttre havsområdet i Skagerrak och Kattegatt
Lax och öring	15 september - 31 december	Kustvattenområdet mellan Kullens fyr och Torhamns udde
Lax och öring	1 oktober - 31 december	Kustvattenområdet inom den del av Östersjöns delområde 30 som ligger inom Nordmalings kommun och inom delområde 31
Harr	15 april – 31 maj	Kustvattenområdet inom delområde 31
Sik	1 november - 15 december	Kustvattenområdet inom Gotlands län
Hummer	1 december – den första måndagen efter den 20 september kl. 07.00. För den som bedriver fiske med stöd av fiskelicens gäller dock förbudet från den 1 januari – den första	Skagerrak, Kattegatt och Östersjöns delområde 23 (Öresund)

¹ Senaste lydelse HVMFS 2022:23. Ändringen innebär bl.a. att tredje stycket tas bort.

² Jfr beträffande andra fredade arter 2 kap. 5 § förordningen (1994:1716) om fisket, vattenbruket och fiskerinäringen.

³ Senaste lydelse HVMFS 2021:6.

FIFS 2004:36

Konsoliderad elektronisk
utgåva
Uppdaterad 2023-09-01

Art	Tidsperiod	Område
	måndagen efter den 20 september kl. 07.00.	
Hummer med yttre rom	1 januari - 31 december	Skagerrak, Kattegatt och Östersjöns delområde 23 (Öresund)
Torsk, lyrtorsk (bleka) och kolja	1 januari - 31 mars	Innanför trålgränsen i Skagerrak och Kattegatt
Hälleflundra	20 december - 31 mars	Skagerrak och Kattegatt
Skrubbskädda	15 februari - 15 maj	Östersjöns delområde 26-28, 29-syd
Piggvar	1 juni - 31 juli	Östersjöns delområde 25, 26, 28 söder om lat. 56 50 N
Abborre och gädda	Fr.o.m. den 1 mars t.o.m. den 31 maj	Kustvattenområdet inom Gotlands län
Abborre och gädda	Fr.o.m. den 1 mars t.o.m. den 31 maj	Ett område som avgränsas av en linje från sydöstra spetsen på Torhamns udde i position 56 04,455 N, 15 50,948 O till ett sjömärke 1 nm V Ölands rev i position 56 09,20 N, 16 21,50 O, vidare längs djupkurvan för 20 meter längs Ölands ostkust enligt gällande sjökort till en punkt 1 nm norr om fyren Ölands norra udde i position 57 22,80 N, 17 06,20 O, vidare över sjömärket Enerumsgrund i position 57 19,40 N, 16 52,40 O, grundet Lillgrund i position 57 10,00 N, 16 35,60 O till en punkt vid land norr om Emåns mynning i position 57 07,80 N, 16 30,30 O.

(HVMFS 2023:6).

Fredningsområden

3 §¹ För fiske inom fredningsområden finns bestämmelser i *bilaga 5* och *bilaga 8*. Ett fredningsområde omfattar allt vatten inom ett område i havet som avgränsas

- mot sötvattensområden efter vad som följer av *bilaga 2*,
- mot fastlandet av den vid varje tillfälle befintliga strandlinjen mellan de två punkter där strandlinjen möter i *bilaga 5* angiven gräns i havet, samt
- mot havet utanför fredningsområdet av i bilagan angiven gräns.

¹ Senaste lydelse FIFS 2012:2

Vissa fredningsområden avgränsas endast mot kringliggande hav enligt vad som följer av *bilaga 5* eller *bilaga 8*. I fall där gränslinjer i havet avbryts av mellanliggande öar utgör öarna gräns för fredningsområdet.

Inom fredningsområden i Skagerrak och Kattegatt gäller när så anges i *bilaga 5* utöver vad som framgår av samma bilaga följande.

1. Fiske är förbjudet fr.o.m. den 1 oktober t.o.m. den 31 mars. Förbudet gäller inte fiske med hummertina.

2. Fr.o.m. den 1 april t.o.m. den 30 september får fiske inom fredningsområdena bedrivas endast med landvad efter sill, skarpsill eller makrill, med hummertina och med handredskap om fiskemetoden som sådan inte kräver användning av båt eller utgörs av angeldonsfiske eller liknande metod. Fr.o.m. den 1 maj t.o.m. den 14 september får fiske inom fredningsområdena med stöd av sådant ålfisketillstånd som avses i 1 § andra stycket bedrivas även med ålryssja som inte är högre än 60 centimeter och åltina.

Utanför i *bilaga 5* ej angivna vattendrag som mynnar i Östersjön inom delområdena 30 och 31 är allt fiske förbjudet fr.o.m. den 1 september t.o.m. den 31 december inom ett avstånd av 200 meter från mittpunkten mellan vattendragets två yttersta mynningsuddar.

Fiske med ålryssja eller åltina eller fiske i övrigt efter ål får, trots bestämmelserna i bilaga 5, inte bedrivas inom fredningsområden utan sådant ålfisketillstånd som avses i 1 § andra stycket. (*HVMFS 2021:20*).

Terminalfiskeområden

4 § För fiske inom *terminalfiskeområden* finns bestämmelser i *bilaga 6*.

Fiskemetoder

Fiske med burar (tinor)

5 §¹ Hummer får endast fiskas med hummertina.

En hummertina ska ha minst två cirkulära flyktöppningar med en minsta diameter om 60 millimeter placerade i den nedre kanten av varje rums yttervägg. (*HVMFS 2017:12*).

6 § Bur (tina) får användas vid fiske på vattendjup grundare än 30 meter endast om den är försedd med minst en cirkulär flyktöppning med en minsta diameter om 75 millimeter placerad i den nedre kanten av varje rums yttervägg.

Bestämmelserna i första stycket gäller inte

1. hummertinor,
2. tinor för fångst av ål på mindre vattendjup än sex meter,
3. burar för fångst av snäckor.

Åtgärder för att förhindra spökfiske

6 a §² För att motverka spökfiske ska alla burar (tinor) vara försedda med minst ett rymningshål placerat i den nedre kanten av varje rums yttervägg. Rymningshålet ska vara utformat så att en cylinder eller rör om minst 15 cm i

¹ Senaste lydelse FIFS 2004:36.

² Se Europaparlamentets och rådets direktiv (EU) 2015/1535 av den 9 september 2015 om ett informationsförfarande beträffande tekniska föreskrifter och beträffande föreskrifter för informationssamhällets tjänster.

diameter kan föras igenom hålet. Rymningshålet ska hållas stängt med hjälp av en högst 3 mm i diameter tjock, enkel och obehandlad bomullstråd utan kärna.

Kravet på rymningshål gäller inte

1. vid fiske efter snäckor med bur, eller

2. de som fiskar med stöd av fiskelicens efter krabbtaska och havskräfta.

(HVMFS 2022:11)

7 §¹ Vid fiske efter hummer får sammanlagt högst 6 hummertinor användas samtidigt. Den som bedriver fiske med stöd av fiskelicens får samtidigt fiska med sammanlagt högst 40 hummertinor. (HVMFS 2017:12).

7 a § har upphävts genom (HVMFS 2014:21).

Sumpning av hummer

8 §² När hummer hålls i sump, ska sumpen vara märkt med fiskefartygets distriktsbeteckning om fisket sker med stöd av fiskelicens.

I annat fall ska sumpen vara märkt med

1. användarens namn och adress,

2. användarens namn och telefonnummer, eller

3. särskilt av länsstyrelsen för fiskeredskap tillhandahållet registreringsnummer. (HVMFS 2014:21).

9 § Hummer får inte hållas i någon form av sumpningsanordning fr.o.m. den 1 februari till den första måndagen efter den 20 september kl. 07.00.

Hummer som utvecklat yttre rom i sumpningsanordningen ska omedelbart återutsättas. (HVMFS 2022:10)

9a § har upphävts genom (FIFS 2010:41).

Trålfiske m.m.

10 § Trålfiske får inte bedrivas innanför *trålgården*.

11 §³ Utan hinder av förbudet i 10 § får trålfiske innanför trålgården bedrivas

1. på allmänt vatten inom de trålfiskeområden och enligt de villkor som anges i *bilaga 7*,

2. i Skagerrak och Kattegatt efter nordhavsräka på ett djup av minst 60 meter enligt de villkor som anges i 12 §,

3. i Skagerrak och Kattegatt med flyttrål fr.o.m. den 1 oktober t.o.m. den 15 april med fartyg vars maskinstyrka understiger 1000 kW eller vars största längd är högst 35 meter

– inom den del av det i *bilaga 7* angivna trålfiskeområdet A 4. Hållö – Måseskär, inklusive undantagsområdena, som ligger mer än två nautiska mil utanför baslinjerna,

– mellan latituderna 58 00,00 N och 57 51,00 N in till en linje två nautiska mil utanför baslinjerna,

¹ Senaste lydelse HVMFS 2014:21

² Senaste lydelse HVMFS 2004:36

³ Senaste lydelse HVMFS 2011:7. Ändringen innebär att andra stycket tas bort.

– mellan latituderna 57 51,00 N och 57 00,00 N in till baslinjerna samt innanför baslinjerna i de delar av i *bilaga 7* angivna trålfiskeområden som ligger mellan dessa latituder.

Vid flyttrålsfiske innanför trålgränsen ska Havs- och vattenmyndigheten, när myndigheten så påfordrar, beredas möjlighet att ha med personal för observation och provtagning. (*HVMFS 2015:7*).

12 §¹ Vid trålfiske efter nordhavsräka innanför trålgränsen får respektive trålbord väga högst 350 kg och ha en yta om maximalt 2,7 m². Respektive trålbord ska vara tydligt märkt av tillverkaren med trålbordets vikt och yta. Trålen ska

1. vara en enkelkopplad singeltrål,
2. ha en artsortierande rist enligt de specifikationer som anges i *bilaga 9*,
3. ha en maskstorlek om minst 35 millimeter,
4. i övertelnen vara högst 38 meter mellan armarnas yttre ändrar (simmingar),
5. i undertelnen vara högst 50 meter mellan armarnas yttre ändrar (simmingar),
6. i undertelnen eller nät i trålar inte gå längre fram än övertelnens simmingar,
7. ha en omkrets vid undertelnens mittpunkt som inte överstiger 130 meter mätt med diagonalt sträckta maskor. (*HVMFS 2015:7*).

12 a §² Utöver vad som framgår i 12 § gäller följande i området innanför trålgränsen, norr om latituden 58 31,50 N till gränsen mot Norge:

1. Trålfiske får inte bedrivas inom de områden som anges i *bilaga 8*.
2. Trålfiske efter nordhavsräka får endast bedrivas med stöd av fisketillstånd från Havs- och vattenmyndigheten. En fysisk eller juridisk person får högst ha inflytande över två sådana fisketillstånd.
3. Tillstånd får endast beviljas en fiskelicenshavare, eller behörig företrädare för denne, som deltagit i Havs- och vattenmyndighetens introduktionsutbildning om naturvärdena i Koster- och Väderöområdet. Kravet på deltagande i introduktionsutbildningen gäller även den som för befäl ombord vid bedrivande av trålfiske.
4. Trålfiske får endast bedrivas med fartyg som har ett fungerande automatiskt identifieringssystem (AIS) ombord och som ska vara påslagen under hela fiskeresan.
5. Tillståndet ska som längst gälla under ett år inom ramen för en förvaltningsperiod som löper från 1 juni till 31 maj.

Ansökan om nyetablering ska göras av fiskelicenshavaren, eller behörig företrädare för denne, på en av Havs- och vattenmyndigheten fastställd blankett och inkomma till myndigheten senast två kalendermånader före fisket är tänkt att påbörjas.

Den som tidigare inte följt regler och villkor vid fiske kan nekas fisketillstånd.

Fisketillståndet kan återkallas om det har meddelats på grund av felaktiga uppgifter i ansökan, om brott mot eller allvarlig överträdelse av fiske- eller miljölagstiftningen har begåtts inom ramen för fiskets bedrivande, eller om

¹ Senaste lydelse HVMFS 2014:30. Ändringen innebär att andra stycket betecknas 12 b §.

² Senaste lydelse HVMFS 2020:3.

villkoren för tillståndet inte följs. Om tillståndet återkallats på grund av brott eller allvarlig överträdelse får ett nytt tillstånd inte beviljas under de två följande förvaltningsperioderna.

Fisketillståndet kan förenas med ytterligare villkor. (HVMFS 2022:18).

12 b §¹ I Gullmarsfjorden innanför en rät linje från Stångö huvud över sjömärket Spättan till Skaftölandet gäller, utöver villkoren i 12 §, följande.

1. Trålfiske får bedrivas endast med stöd av fisketillstånd från Havs- och vattenmyndigheten. Tillstånd lämnas för högst ett år åt gången och med giltighet endast under de tider och på de särskilda villkor som anges i tillståndet. Antalet samtidigt gällande tillstånd får avse högst fyra fartyg. En fysisk eller juridisk person får högst ha inflytande över två sådana fisketillstånd. Vid tillståndsprövningen ska beaktas tidigare fiske i Gullmarsfjorden eller inom trålfiskeområdena A 1-3 enligt *bilaga 7* samt det aktuella fiskets betydelse för den sökandes totala inkomst från fiske.

2. Trålfiske får endast bedrivas inom ett område som i söder begränsas av en linje vid Finnsbo genom latituden 58 18,05 N och i norr av en linje vid Ormestad genom latituden 58 21,70 N. Mellan Hällebäcks brygga och Ormestad får fisket inte bedrivas närmare land än 200 meter. Fisket får inte heller bedrivas närmare Hällebäcksgrundet än 100 meter.

3. Vardera av de trålbord som används vid trålfiske i Gullmarsfjorden får väga högst 185 kg och ha en yta om maximalt 1,3 m². Respektive trålbord ska vara tydligt märkt av tillverkaren med trålbordets vikt och yta. Trålens överteln får vara högst 10 meter och dess underteln högst 20 meter mellan armarnas yttre ändar (simmingar). Trålens underteln eller nät i trållarm får inte gå längre fram än övertelnens simmingar. Trålens omkrets får inte överstiga 45 meter vid undertelnens mittpunkt, mätt med diagonalt sträckta maskor.

4. Trålfiske i Gullmarsfjorden får varje kalenderår bedrivas under högst 80 dagar sammanlagt för de fartyg som bedriver sådant fiske. Havs- och vattenmyndigheten meddelar i särskilda föreskrifter när trålfisket ska upphöra. (HVMFS 2022:18).

12 c § har upphävts genom (HVMFS 2020:9).

12 d § har upphävts genom (HVMFS 2020:9).

12 e § har upphävts genom (HVMFS 2020:9).

12 f §² Av den årliga kvotförordningen för Västerhavet framgår vilka bottentrålar som är tillåtna vid trålfiske efter fisk eller vid trålfiske efter fisk och havskräfta utanför trålgränsen i Skagerrak.

Vid användandet av en Seltra-panel med en maskstorlek om 300 millimeter ska den vara utformad i enlighet med *bilaga 11*. (HVMFS 2021:16).

¹ Senaste lydelse HVMFS 2015:7.

² Senaste lydelse HVMFS 2020:20.

12 g §¹ Utöver de redskap som är tillåtna enligt den årliga kvotförordningen för Västerhavet är det enligt Sveriges nationella torskplan² för svenska fiskefartyg även tillåtet att använda

1. bottentrål med en maskstorlek om minst 90 millimeter och som har ett lyft med 120 millimeters fyrkantmaska utformad i enlighet med,
2. bottentrål med en maskstorlek om minst 120 millimeter vid fiske inom område 1 och 2 enligt *bilaga 16*, och
3. snurrevad med en maskstorlek om minst 120 millimeter vid fiske i dansk ekonomisk zon och danskt territorialvatten utanför område 2 enligt bilaga 16. (*HVMFS 2021:16*).

12 h §³ Trålfiske i Skagerrak och Kattegatt med en maskstorlek om minst 16 mm men mindre än 32 mm är förbjudet under tiden den 1 januari till och med den 31 oktober. (*HVMFS 2018:15*).

Fiske efter musslor (HVMFS 2021:20)

13 §⁴ Fiske efter musslor med redskap som släpas efter fartyg är förbjudet.

Det är inte heller tillåtet att yrkesmässigt fiska efter blåmussla i Skagerrak och Kattegatt. (*HVMFS 2021:20*).

Fiske med vad och not

14 §⁵ Fiske med snörpvad och ringnot är förbjudet

1. i Brofjorden innanför en rät linje från sydspetsen på Grötö i position 58 20,07 N, 11 22,62 O till Skalhamn i position 58 19,53 N, 11 24,17 O,
2. i Gullmarsfjorden norr om en rät linje vid Finnsbo genom latituden 58 18,05 N,
3. runt Nidingen inom ett område som begränsas av räta linjer mellan punkter i positionerna 57 19,19 N, 11 52,67 O – 57 18,39 N, 11 55,67 O – 57 17,39 N, 11 55,19 O – 57 17,46 N, 11 52,62 O,
4. i Laholmsbukten och Skälderviken inom ett område som begränsas av räta linjer mellan fyrarna Kullen, Hallands Väderö och Tylögrund och Trångudden (vid Tylösand),
5. i övrigt innanför trålgränsen i Skagerrak och Kattegatt fr.o.m. den 16 april t.o.m. den 30 september,
6. med ljus innanför trålgränsen i Skagerrak och Kattegatt fr.o.m. den 1 januari t.o.m. den 15 april, samt
7. i kustvattenområdet i Östersjön.

Utän hinder av första stycket 2 och 5 får fr.o.m. den 1 april t.o.m. den 30 september fiske ske med snörpvad och ringnot vars längd och djup inte överstiger 250 meter respektive 35 meter.

Utän hinder av första stycket 6 får varje fartyg under januari månad fiska med ljus under åtta valfria dygn. Innan sådant fiske påbörjas skall anmälan göras till Havs- och vattenmyndigheten per telefon 0771-101500.

¹ Tidigare 12 g § upphävd genom HVMFS 2020:9.

² Se artikel 18.3.e i rådets förordning (EU) 2021/92 av den 28 januari 2021 om fastställande för 2021 av fiskemöjligheterna avseende vissa fiskbestånd och grupper av fiskbestånd i unionens vatten och, för unionsfiskefartyg, i vissa andra vatten.

³ Senaste lydelse HVMFS 2017:2.

⁴ Senaste lydelse HVMFS 2011:7.

⁵ Senaste lydelse FIFS 2010:7. Jfr bestämmelser om ett fredningsområde runt Orust i bilaga 5.

Utan hinder av första stycket 7 får inom ett område¹ vid kusten av Blekinge som i väster avgränsas av longituden 15 00 O, i söder av latituden 56 00 N och i öster av longituden 16 00 O användas snörpvad och ringnot med mindre längd än 360 meter och mindre djup än 45 meter.

Vid fiske med ljus innanför trålgränsen får, även om flera fartyg deltar i fisket, vid varje fiskeansträngning och fiskeresa användas endast ett lysfartyg.

Vid fiske med snörpvad och ringnot innanför trålgränsen ska Havs- och vattenmyndigheten, när myndigheten så påfordrar, beredas möjlighet att ha med personal för observation och provtagning. (HVMFS 2011:7).

Fiske med nät

14 a §² Fiske med nät inom vattenområden med mindre djup än tre meter enligt gällande sjökort är tillåtet i nedan angivna områden under följande tider och villkor. Under övrig tid är sådant fiske i dessa områden förbjudet.

Område	Tillåten tid	Villkor under tillåten tid
Skagerrak och Kattegatt	1/5–30/9	1) Enda tillåtna maskstorlek är 120 mm. 2) Maximalt får sammanlagt 180 meter nät användas per fisketillfälle. 3) Näten får endast stå ute från kl. 16.00 till kl. 10.00 efterföljande dag.
Östersjön: Från gränsen mot Kattegatt till gränsen mellan Skåne och Blekinge län i Valjeviken	1/5–14/9	1) Endast tillåtet med nät med maskor om 130 mm eller större. 2) Maximalt får sammanlagt 180 meter nät användas per fisketillfälle. 3) Näten får endast stå ute från kl. 16.00 till kl. 10.00 efterföljande dag.
Östersjön: Från gränsen mellan Östhammars och Tierps kommuner till	11/6–31/8	1) Maximalt får sammanlagt 180 meter nät användas per fisketillfälle.

¹ Longituder och latitud enligt koordinatsystem RT-38. Området tidigare benämnt fångstområde 4160.

² Senaste lydelse HVMFS 2016:1.

gränsen mellan Västernorrlands och Västerbottens län		
Östersjön: Från gränsen mellan Västernorrlands och Västerbottens län till gränsen mot Finland	1/1–31/3 11/6–31/10	1) Under perioden 1/10–31/10 är det endast tillåtet att fiska med nät med mindre maskstorlek än 37 mm.

Om det kan tillåtas ur fiskevårdssynpunkt får länsstyrelsen medge undantag för den som bedriver fiske med stöd av fiskelicens. (HVMFS 2019:11).

Maskstorlek i passiva nätredskap

15 §¹ Vid fiske efter nedan angivna arter inom angivna områden får inte användas nät med mindre maskor än följande.

Art	Maskstorlek (Diagonallängd)	Område
Sill och skarpsill	16 mm	Östersjöns delområde 28-31
Sill och skarpsill	32 mm	Östersjöns delområde 22-27
Sill	50 mm	Skagerrak, Kattegatt
Makrill	50 mm	Skagerrak, Kattegatt
Taggmakrill	50 mm	Skagerrak, Kattegatt
Horngädda	50 mm	Skagerrak, Kattegatt
Sandskädda	90 mm	Skagerrak, Kattegatt
Vitling	90 mm	Skagerrak, Kattegatt
Skrubbskädda	90 mm	Skagerrak, Kattegatt
Äkta tunga	90 mm	Skagerrak, Kattegatt
Kolja	100 mm	Skagerrak, Kattegatt
Rödspätta	100 mm	Skagerrak, Kattegatt
Äkta tunga	110 mm	Östersjöns samtliga delområden
Rödspätta	110 mm	Östersjöns samtliga delområden
Vitling	110 mm	Östersjöns samtliga delområden
Slätvar	110 mm	Östersjöns samtliga delområden
Sandskädda	110 mm	Östersjöns samtliga delområden

¹ Senaste lydelse HVMFS 2019:11. Ändringen innebär att sista raden i tabellen och andra stycket gällande maskstorlek för förankrade flytnät vid fiske efter öring i Östersjöns delområde 22, 23–31 tas bort.

Art	Maskstorlek (Diagonallängd)	Område
Skrubbskädda	110 mm	Östersjöns samtliga delområden
Bergtunga	110 mm	Östersjöns samtliga delområden
Piggvar	110 mm	Östersjöns samtliga delområden
Torsk	110 mm	Östersjöns samtliga delområden
Öring	120 mm	Skagerrak, Kattegatt
Torsk	120 mm	Skagerrak, Kattegatt
Lytorsk	120 mm	Skagerrak, Kattegatt
Långa	120 mm	Skagerrak, Kattegatt
Gråsej	120 mm	Skagerrak, Kattegatt
Kummel	120 mm	Skagerrak, Kattegatt
Glasvar	120 mm	Skagerrak, Kattegatt
Sjurygg	120 mm	Skagerrak, Kattegatt
Lax	157 mm	Östersjöns samtliga delområden

I grimgarn (skottnät, trollgarn) får den minsta maskstorleken inte understiga 120 millimeter. I Östersjön gäller den begränsningen dock endast inom kustvattenområdet.

Vid yrkesmässigt fiske gäller bestämmelserna i första stycket endast fiske efter öring. I övrigt gäller för det yrkesmässiga fisket maskstorleksbestämmelser i EU:s förordningar om den gemensamma fiskeripolitiken. (HVMFS 2021:6).

15 a § Vid yrkesmässigt fiske med nät inom vattenområde med större djup än tre meter i Kattegatt får inte användas nät med maskstorlek som överstiger 90 millimeter eller nät med maskstorlek mindre än 160 millimeter.

Vid yrkesmässigt fiske med grimgarn i Östersjöns delområde 23 får inte användas grimgarn med maskstorlek mindre än 140 millimeter. (HVMFS 2015:31).

Minimimått och övriga fångstbegränsningar

Minimimått och maximimått

16 §¹ För nedan angivna arter gäller följande minimimått och maximimått.

Art	Minimi- och maximimått	Område	Redskap
Ostron (<i>Ostrea edulis</i>)	≥ 6 cm	Samtliga havsområden	Alla tillåtna redskap
Hummer	≥ 9 cm carapax-längd	Skagerrak, Kattegatt, Östersjöns delområde 23	Alla tillåtna redskap

¹ Senaste lydelse HVMFS 2023:6.

Art	Minimi- och maximimått	Område	Redskap	FIFS 2004:36 Konsoliderad elektronisk utgåva Uppdaterad 2023-09-01
Havskräfta	≥ 3,2 cm carapaxlängd 10,5 cm totallängd	Skagerrak, Kattegatt	Alla tillåtna redskap	
Lax	≥ 45 cm	Skagerrak, Kattegatt utom Svinesund och Idefjorden	Alla tillåtna redskap	
Lax	≥ 50 cm	Svinesund och Idefjorden	Alla tillåtna redskap	
Lax	≥ 60 cm	Östersjöns samtliga delområden	Alla tillåtna redskap	
Öring	≥ 45 cm	Skagerrak, Kattegatt utom Svinesund och Idefjorden	Alla tillåtna redskap	
Öring	≥ 40 cm	Svinesund och Idefjorden	Alla tillåtna redskap	
Öring	≥ 50 cm	Östersjöns samtliga delområden	Alla tillåtna redskap	
Harr	≥ 35 cm	Östersjöns delområde 29 norr om lat. 60 00 N och Östersjöns delområden 30–31	Alla tillåtna redskap	
Gädda	≥ 40 cm	Östersjöns samtliga delområden söder om gränsen mellan Västernorrlands och Västerbottens län	Alla tillåtna redskap utom 1) handredskap och 2) ryssjor i området från gränsen mellan Östhammar och Tierps kommuner till gränsen mellan Västernorrlands och Västerbottens län	
Gädda	≥ 40 cm ≤ 75 cm	Östersjöns samtliga delområden söder om gränsen	Handredskap	

FIFS 2004:36Konsoliderad elektronisk
utgåva
Uppdaterad 2023-09-01

Art	Minimi- och maximimått	Område	Redskap
		mellan Västernorrlands och Västerbottens län	
Gädda	≥ 40 cm ≤ 75 cm	Från gränsen mellan Östhammar och Tierps kommuner till gränsen mellan Västernorrlands och Västerbottens län	Ryssjor
Gös	≥ 45 cm	Östersjön	Alla tillåtna redskap utom handredskap och ryssjor
Gös	≥ 45 cm ≤ 60 cm	Östersjön	Handredskap och ryssjor
Sill	≥ 18 cm	Skagerrak, Kattegatt	Alla tillåtna redskap utom handredskap
Makrill	≥ 20 cm	Skagerrak, Kattegatt	Alla tillåtna redskap utom handredskap
Makrill, vid foderfiske	≥ 30 cm	Skagerrak, Kattegatt	Alla tillåtna redskap utom handredskap
Pigghaj	≤ 100 cm	Skagerrak, Kattegatt och Östersjöns delområde 23	Alla tillåtna redskap
Taggmakrill	≥ 15 cm	Skagerrak, Kattegatt	Alla tillåtna redskap utom handredskap
Torsk	≥ 30 cm	Skagerrak, Kattegatt utom i Brofjorden	Alla tillåtna redskap
Torsk	≥ 38 cm	Östersjöns samtliga delområden	Alla tillåtna redskap
Kolja	≥ 27 cm	Skagerrak, Kattegatt	Alla tillåtna redskap utom handredskap
Gråsej	≥ 30 cm	Skagerrak, Kattegatt	Alla tillåtna redskap utom handredskap

Art	Minimi- och maximimått	Område	Redskap
Kummel	≥ 30 cm	Skagerrak, Kattegatt	Alla tillåtna redskap utom handredskap
Vitling	≥ 23 cm	Skagerrak, Kattegatt	Alla tillåtna redskap utom handredskap
Skrubbskädda	≥ 20 cm	Skagerrak, Kattegatt	Alla tillåtna redskap utom handredskap
Skrubbskädda	≥ 23 cm	Östersjöns delområde 22–25	Alla tillåtna redskap utom handredskap
Skrubbskädda	≥ 21 cm	Östersjöns delområde 26–28	Alla tillåtna redskap utom handredskap
Skrubbskädda	≥ 18 cm	Östersjöns delområde 29–syd	Alla tillåtna redskap utom handredskap
Rödspätta	≥ 27 cm	Skagerrak, Kattegatt	Alla tillåtna redskap utom handredskap
Rödspätta	≥ 25 cm	Östersjöns samtliga delområden	Alla tillåtna redskap utom handredskap
Sandskädda	≥ 23 cm	Skagerrak, Kattegatt	Alla tillåtna redskap utom handredskap
Rödtunga	≥ 28 cm	Skagerrak, Kattegatt	Alla tillåtna redskap utom handredskap
Bergtunga	≥ 25 cm	Skagerrak, Kattegatt	Alla tillåtna redskap utom handredskap
Äkta tunga	≥ 24 cm	Skagerrak, Kattegatt	Alla tillåtna redskap utom handredskap
Slätvar	≥ 30 cm	Samtliga havsområden	Alla tillåtna redskap utom handredskap
Piggvar	≥ 30 cm	Samtliga havsområden	Alla tillåtna redskap utom handredskap
Glasvar	≥ 25 cm	Skagerrak, Kattegatt	Alla tillåtna redskap utom handredskap

FIFS 2004:36
 Konsoliderad elektronisk
 utgåva
 Uppdaterad 2023-09-01

Minimimåtten avser för

1. *ostrom*: dess minsta diameter eller bredd,

2. *hummer*: avståndet från ögonhålans bakkant till huvudsköldens bakkant, mätt parallellt med mittlinjen (carapaxlängd),

3. *havskräfta*: avståndet från ögonhålans bakkant till huvudsköldens bakkant, mätt parallellt med mittlinjen (carapaxlängd), eller det raka måttet från spetsen av pannhornet till den fasta kanten av den mellersta stjärtfenan (totallängd),

4. *övriga arter*: avståndet från nospetsen till stjärtfenans yttersta spets. (HVMFS 2023:7).

Undantag från minimimått

17 §¹ Minimimåtten i 16 § gäller inte vid svenskt fiske efter

1. skarpsill med redskap med en maskstorlek understigande 32 millimeter, eller

2. torsk i Östersjöns samtliga delområden när detta följer av EU:s förordningar om den gemensamma fiskeripolitiken². (HVMFS 2019:11).

Övriga fångstbegränsningar

18 §³ Vid fiske av nedan angivna arter, med de redskap och i de områden som anges, får en fiskare maximalt per kalenderdygn behålla det antal fiskar som framgår av tabellen.

Art	Område	Redskap	Tillåten fångstmängd/dygn
Torsk, kolja och lyrtorsk (bleka)	Brofjorden innanför en rät linje från 58 20,07 N, 11 22,62 O (SV Grötö) till 58 19,53 N, 11 24,17 O (Skalhamn)	Alla redskap utom nät	Tre fiskar av den sammanlagda fångsten av torsk, kolja och lyrtorsk
Pigghaj	Skagerrak, Kattegatt och Östersjöns delområde 23	Alla redskap	En pigghaj
Lax	Skagerrak, Kattegatt utom Svinesund och Idefjorden	Handredskap	Två fiskar av den sammanlagda fångsten av lax och öring
Öring	Skagerrak, Kattegatt utom Svinesund och Idefjorden	Handredskap	Två fiskar av den sammanlagda fångsten av lax och öring

¹ Senaste lydelse HVMFS 2016:1.

² Kommissionens delegerade förordning (EU) 2018/306 av den 18 december 2017 om specifikationer för genomförandet av landningsskyldigheten för torsk och rödspätta inom fiskena i Östersjön.

³ Senaste lydelse HVMFS 2023:7.

Art	Område	Redskap	Tillåten fängstmängd/dygn
Öring	Från gränsen mellan Blekinge och Kalmar län till gränsen mellan Västernorrland och Västerbottens län	Handredskap och ryssjor	En icke fenklippt öring per dygn.
Harr	Östersjöns delområde 31	Handredskap	Tre harrar
Gädda och Gös	Hela Östersjön söder om gränsen mellan Västernorrland och Västerbottens län	Handredskap och ryssjor	Tre fiskar av den sammanlagda fångsten av gös och gädda.

FIFS 2004:36
Konsoliderad elektronisk
utgåva
Uppdaterad 2023-09-01

(HVMFS 2023:11).

4 kap. Särskilda bestämmelser för Skagerrak och Kattegatt

Fiskemetoder

Fiske efter lax och öring

1 §¹ Fiske inom kustvattenområdet i Skagerrak och Kattegatt efter lax och öring med drivnät och förankrade flytnät är förbjudet.

Inom vattenområden med större djup än 3 meter enligt gällande sjökort är fiske efter lax med nät förbjudet. (HVMFS 2014:4).

1 a § har upphävts genom (HVMFS 2019:11).

2 § I Svinesund och Idefjorden får endast kilnot, spö och handlina användas för att fånga lax och öring. Högst två spön eller handlinor per person och högst två beten per spö eller handlina får användas. (FIFS 2010:7).

3 §² I Svinesund och Idefjorden får kilnotar för fångst av lax eller öring inte användas mellan fredag kl. 18.00 och måndag kl. 06.00. Under denna tid ska redskapets ingångsöppning vara helt tillsluten och ledarmen antingen vara upptagen och upplagd på land eller lossas från sitt landfäste och göras fast i den sida av redskapet som vetter mot land. (HVMFS 2023:7).

4 § har upphävts genom (FIFS 2010:7).

¹ Senaste lydelse FIFS 2004:36.

² Senaste lydelse FIFS 2010:7.

Placering av vissa fiskeredskap m.m.

5 § Redskap som i Svinesund och Idefjorden används för fångst av lax och öring får inte sättas närmare varandra än 100 meter. (FIFS 2010:7).

6 § Redskap som i Svinesund och Idefjorden används för fångst av lax och öring ska vara fastgjorda i land och får inte vara längre än totalt 60 meter.

I Svinesund gäller dock att redskapen inte får vara längre än totalt 25 meter mellan följande avgränsningslinjer markerade i *bilaga 3*.

1. Från Vikstångsudde, gränsmärke L, till Sorgenfrid, gränsmärke M.
2. Från Mörvikens sydspets till Kätterödsudden. (FIFS 2010:7).

7 § I Svinesund och Idefjorden öster om en rät linje dragen från Vikstångsudde, gränsmärke L, till Sorgenfrid, gränsmärke M, markerad i *bilaga 3*, får redskap inte sättas närmare riksgränsen än 100 meter.

8 § I Svinesund och Idefjorden ska, under tiden fr.o.m. den 1 april t.o.m. den 30 september, nät med en maskstorlek om 64 millimeter (32 millimeters stolpe) eller större som används för fångst av andra arter än lax och öring sänkas ned på ett sådant sätt att hela fångstdelen under hela dygnet står minst tre meter under vattenytan. (FIFS 2010:7).

Fiske med krokarn i Svinesund och Idefjorden

8 a §¹ Fiske med krokarn i Svinesund och Idefjorden är förbjudet. (HVMFS 2023:7).

Redskapsförbud före hummerpremiären

9 §² Från och med kl. 07.00 måndagen före den första tillåtna dagen att fiska hummer och fram till kl. 07.00 den första tillåtna dagen att fiska hummer, är det förbjudet att fiska med nät, ryssjor och burar inom följande kustvattenområde i Skagerrak och Kattegatt:

Från gränsen mot Norge till en linje längs latituden 57 12,650 N samt från kustvattenområdets gräns till norra udden av ön S. Horta utanför Klosterfjordens mynning, i position 57 12,650 N, 12 06,720 O, och vidare till en punkt på fastlandet VSV Kjevik (Kevik) i position 57 12,901 N, 12 08,267 O.

Redskapsförbudet gäller inte

1. vid fiske med sillgarn och makrillgarn,
2. vid fiske med bur efter havskräfta på större djup än 30 meter, eller
3. för de som med stöd av fiskelicens fiskar med bur efter krabtaska på ett större djup än 30 meter. (HVMFS 2022:10).

Fiske med burar (tinor)

10 § Fiske i Skagerrak och Kattegatt med burar efter snäckor får ske endast efter tillstånd av Havs- och vattenmyndigheten.

En bur för fångst av snäckor i nämnda havsområden skall ha ingångsöppningen horisontellt placerad på ovansidan. Buren skall ha släta sidor med en vertikal höjd av minst 30 centimeter och en lutning som inte understiger

¹ Senaste lydelse FIFS 2010:7.

² Senaste lydelse HVMFS 2017:12.

60 grader från burens bottenplan. Sidorna eller botten får vara genombrutna med dräneringshål av maximalt 25 millimeter diameter. (HVMFS 2011:7).

Fiske med fast redskap

11f §¹ Fast redskap, som i någon del är högre än 1,5 meter, får i Skagerrak och Kattegatt sättas ut i enskilt vatten endast efter tillstånd av länsstyrelsen. Tillståndet får förenas med de villkor som behövs från fiskevårdssynpunkt.

Vid fiske med fast redskap, förutom i Svinesund och Idefjorden, ska lax som inte är märkt genom att fettfenan är bortklippt genast släppas ut i vattnet. (HVMFS 2014:4).

11 a § Vid fiske i Skagerrak och Kattegatt skall ett fast redskap, om nätmaskorna i fiskhuset understiger 60 millimeter, vara försett med två cirkulära flyktöppningar med en minsta diameter om 60 millimeter placerade på vardera sidan av varje fiskhus. Fiske med stöd av sådant ålfisketillstånd som avses i 3 kap. 1 § får dock bedrivas med redskap utan flyktöppningar. (FIFS 2007:4).

Fiske med vad och not

12 § Fiske med snurrevad från fartyg är förbjudet innanför trälgränsen i Skagerrak och Kattegatt.

Fiske med ryssjor

13 §² Det är förbjudet att i Skagerrak och Kattegatt samtidigt fiska med fler än sammanlagt sex ryssjor (12 strutar). Den som bedriver fiske med stöd av fiskelicens får dock samtidigt fiska med sammanlagt högst 400 ryssjor (800 strutar). Vid fiske med sådana redskap får bifångster av undermålig fisk inte behållas ombord. Redskap ska under tillåten tid vittjas minst en gång vart tredje dygn. Vid vittjning ska undermålig fisk hanteras på sådant sätt att den kan återutsättas levande. (HVMFS 2014:21).

14 §³ Vid fiske i Skagerrak och Kattegatt skall ryssjor vara försedda med två cirkulära flyktöppningar med en minsta diameter om 75 millimeter placerade på vardera sidan av struten i varje fiskhus. Fiske med stöd av sådant ålfisketillstånd som avses i 3 kap. 1 § får dock bedrivas med redskap utan flyktöppningar på mindre vattendjup än 10 meter och, om så efter ansökan medges av Havs- och vattenmyndigheten, på större vattendjup än 10 meter under begränsade tider och inom begränsade områden. (HVMFS 2011:7).

15 § *har upphävts genom (FIFS 2009:2).*

Fiske med nät m.m.

16 §⁴ Fiske med nät på större djup än tio meter är förbjudet i Brofjorden innanför en rät linje från sydspetsen på Grötö i position 58 20,07 N, 11 22,62 O till Skalhamn i position 58 19,53 N, 11 24,17 O.

¹ Senaste lydelse FIFS 2004:36.

² Senaste lydelse FIFS 2009:2.

³ Senaste lydelse FIFS 2007:4.

⁴ Senaste lydelse HVMFS 2014:4. Ändringen innebär att sista meningen i sista stycket tas bort. Jfr bestämmelser om ett fredningsområde runt Orust i bilaga 5.

För fiske inom det område som anges i första stycket gäller även följande. Den som fiskar med nät på grundare vatten än 10 meter får använda en sammanlagd nätlängd om högst 180 meter. (HVMFS 2019:11).

Maskstorlek

17 § Vid fiske i Skagerrak och Kattegatt med landvad eller liknande redskap som släpas eller drages för hand får inte användas redskap med mindre maskstorlek i nätet än 90 millimeter invändigt mått mellan ändknutarna. Utan hinder härav får fr.o.m. den 1 juni t.o.m. den 30 september redskap med mindre maskstorlek användas om fisket sker uteslutande för betesändamål och vaden mätt i överkanten inte överstiger 90 meter.

5 kap. Särskilda bestämmelser för Östersjön

Fiskemetoder

Fiske efter lax och öring

1 §¹ I Östersjön är fiske efter lax och öring med förankrade flytnät, drivlinor och förankrade linor förbjudet.

Vid dörj-, trolling- och utterfiske i Östersjön är fångst av lax som inte är märkt genom att fettfenan är bortklippt förbjudet under hela året. Den som fångar sådan, icke fenklippt, fisk ska genast släppa ut den i vattnet. (HVMFS 2019:4).

Fiske med drivnät

2 § Fiske med drivnät är förbjudet. (FIFS 2009:17).

3 § *har upphävts genom (HVMFS 2019:4).*

4 § *har upphävts genom (HVMFS 2019:11).*

Fiske med vad och not

5 § I Öresund får fiske med vad eller not innanför ett djup av sju meter bedrivas endast om fisket

1. bedrivs med agnnot, på vilken armarnas längd sammanlagt inte överstiger sju och en halv meter, eller

2. avser agn till annat fiske fr.o.m. maj t.o.m. oktober månader och fisket sker med vad som är högst 50 meter mellan armarnas ändar samt under förutsättning att vaden drages över ett djup av högst fyra meter och inhalas i båt.

Fiske enligt första stycket 2 får bedrivas endast mellan Falsterbo fyr och Skanör, mellan Klagshamn och Lernacken, mellan Lomma och Bjärred samt mellan Vikhög och Lund-Uppåkra.

Fiske med fast redskap, ryssjor och visst nätfiske

6 §² I kustvattenområdet i Östersjön norr om latituden 62 55 N är det fr.o.m. den 1 april t.o.m. den 30 juni förbjudet att fiske med

¹ Senaste lydelse HVMFS 2013:13. Ändringen innebär bl.a. att andra stycket tas bort.

² Senaste lydelse HVMFS 2019:11. Ändringen innebär att sista stycket flyttats och benämns 6 a §.

1. fasta redskap som i någon del är högre än 1,5 meter,
2. nät efter lax och öring, och
3. nät som har en större maskstorlek än 120 millimeter.

För den som bedriver fiske med stöd av fiskelicens gäller förbudet i första stycket fram t.o.m. den 16 juni. (HVMFS 2021:14).

6 a §¹ I kustvattenområdet i Östersjön norr om latituden 60 30 N får fiskhuset, eller andra anordningar avsedda för att fånga fisk eller stänga inne fisk, inte till någon del anslutas till ledarmarna under tid då fiske är förbjudet. Vid fiske med push up-fällor får dock fiskhuset anslutas till ledarmarna om fiskhuset hålls ovan vatten fram tills fiske är tillåtet.

Vid fiske med push up-fälla med vittjanpåse ska vittjanpåsen vara fast ansluten till redskapet under tid då fiske bedrivs och utformad på ett sätt som medför skonsam vittjning utan att den fångst som ska frisläppas i vattnet hanteras ovanför vattenytan. (HVMFS 2022:7).

6 b §² Trots 6 § får länsstyrelsen bevilja tillstånd till den som bedriver fiske med stöd av fiskelicens att fiska med:

1. Högst två fasta redskap efter andra arter än lax, som längst t.o.m. den 31 maj, om redskapet ger ett undantag från landningsskyldigheten för lax enligt kommissionens delegerade förordning (EU) 2021/1417 av den 22 juni 2021 om komplettering av förordning (EU) 2016/1139 vad gäller specifikationer för landningsskyldigheten för lax i Östersjön för perioden 2021–2023.

2. Högst två fasta redskap fr.o.m. den 12 juni i området mellan latituden 62 55 N och länsgränsen mellan Västerbottens och Norrbottens län.

Tillstånd får endast beviljas om det kan tillåtas ur fiskevårdssynpunkt. (HVMFS 2022:7).

6 c §³ Den som bedriver fiske efter lax med stöd av fiskelicens i Östersjöns kustvattenområde norr om latituden 63 30 N får under en fiskeresa inte samtidigt vittja fasta redskap som ligger i ett sötvattensområde. (HVMFS 2021:14).

6 d § I kustvattenområdet i Östersjön norr om latituden 60 30 N får den som fiskar utan fiskelicens endast använda två fasta redskap som i någon del är högre än 1,5 meter. (HVMFS 2022:7).

7 § I Östersjöns delområde 23 (Öresund) får fast redskap, som i någon del är högre än 1,5 meter, sättas ut i enskilt vatten endast efter tillstånd av länsstyrelsen. Tillstånd får förenas med de villkor som behövs från fiskevårdssynpunkt.

8 §⁴ Det framgår av 9 a § fiskelagen att fiske utan stöd av licens eller enskild fiskerätt får bedrivas med sammanlagt högst sex ryssjor (12 strutar). Den som bedriver fiske i Östersjön med stöd av fiskelicens får samtidigt fiska med sammanlagt högst 400 ryssjor (800 strutar). Vid fiske med sådana redskap får bifångster av undermålig fisk inte behållas ombord. Redskap ska under tillåten

¹ Senaste lydelse HVMFS 2021:14.

² Senaste lydelse HVMFS 2021:14.

³ Tidigare 6 b §.

⁴ Senaste lydelse FIFS 2009:2.

tid vittjas minst en gång vart tredje dygn. Vid vittjning ska undermålig fisk hanteras på sådant sätt att den kan återutsättas levande.

Vid fiske i Östersjön ska en ryssja eller ett fast redskap, om nätmaskorna i fiskhuset understiger 60 millimeter, vara försett med två cirkulära flyktöppningar med en minsta diameter om 60 millimeter placerade på vardera sidan av varje fiskhus.

Fiske med stöd av sådant ålfisketillstånd som avses i 3 kap. 1 § andra stycket, och fiske i Östersjöns delområde 31, får dock bedrivas med redskap utan flyktöppningar. (*HVMFS 2014:21*).

Förutsättningar för fiske under vissa fredningsperioder

9 §¹ Under fredningsperiod till skydd för lekande torsk som införts i den årliga kvotförordningen för Östersjön får fiske i enlighet med de däri angivna undantagen endast bedrivas under följande förutsättningar.

1. Befälhavare på fiskefartyg vars längd understiger tolv meter och som fiskar med särskilt angivna passiva redskap och som inte har VMS eller AIS installerat, i drift och sändande på fartyget under pågående fiskeverksamhet ska anmäla sitt fiske i enlighet med 8 kap. 7 § Havs- och vattenmyndighetens föreskrifter (*HVMFS 2018:11*) om befälhavares skyldigheter att rapportera och anmäla yrkesmässigt fiske i havet. Kravet gäller inte befälhavare som under fiskeresan endast bedriver riktat fiske efter ål med stöd av sådant ålfisketillstånd som avses i 3 kap. 1 § och bilaga 10.

2. Vid pelagiskt fiske för direkt användning av fångsten som livsmedel gäller följande.

a) Befälhavare på fartyg som inte har VMS eller AIS installerat, i drift och sändande på fartyget under pågående fiskeverksamhet ska anmäla sitt fiske i enlighet med 8 kap. 7 § Havs- och vattenmyndighetens föreskrifter (*HVMFS 2018:11*) om befälhavares skyldigheter att rapportera och anmäla yrkesmässigt fiske i havet.

b) Fiske får endast bedrivas i ett av Ices-delområdena 24 eller 25 i Östersjön per fiskeresa.

c) Under fiskeresan får endast trålredskap med maskstorlek på högst 45 mm finnas ombord.

d) Sortering av fångsten ska göras senast vid landning, innan transport från landningsplatsen. Om fångsten ska transporteras till en mottagningsanläggning som huvudsakligen hanterar fångst för direkt användning som livsmedel får sortering istället göras på mottagningsanläggningen. (*HVMFS 2022:1*).

6 kap. Övriga bestämmelser

Tillsyn

1 § De tillsynsmyndigheter eller utsedda tillsynsmän i Sverige och Norge som utövar tillsyn över fisket i Svinesund och Idefjorden ska skriftligen underrätta varandra när de vid tillsyn eller på annat sätt skäligen kan anta att det förekommer eller har förekommit fiske på det andra landets territorium i strid med bestämmelserna i 1 kap. 7 och 8 §§, 3 kap. 2, 3 och 16 §§, 4 kap. 2-8 a §§ samt *bilaga 5*. (*FIFS 2010:7*).

¹ Senaste lydelse HVMFS 2021:8.

Dispens

2 §¹ Om det behövs för något vetenskapligt ändamål eller om det annars finns särskilda skäl får i enskilda fall undantag medges från dessa föreskrifter enligt följande.

1. Länsstyrelsen får meddela undantag från 3 kap. 2–7, 8–9 och 15–16 §§, 4 kap. 2–11 och 13–17 §§ samt 5 kap. 6 §. Undantag från 3 kap. 16 § får endast avse ostron, hummer, lax, öring, harr, gädda och gös. Fråga om undantag för befattningshavare vid Havs- och vattenmyndigheten eller för person som på Havs- och vattenmyndighetens uppdrag bedriver fiske för undersökningsändamål ska dock prövas av myndigheten.

2. Havs- och vattenmyndigheten kan medge undantag från andra bestämmelser i föreskrifterna än de i 1 angivna.

Undantag, rörande fiske i Svinesund eller Idefjorden, från bestämmelserna i 3 kap. 2, 3 och 16 §§, 4 kap. 2–8 a §§ och bilaga 5 får göras endast i samband med vetenskapliga undersökningar. I sådana fall ska berörda myndigheter i Norge underrättas skriftligen. (*HVMFS 2011:7*).

3 § *har upphävts genom (HVMFS 2014:21).*

Ikraftträdande- och övergångsbestämmelser

Dessa föreskrifter träder i kraft den 1 december 2004 då följande författningar skall upphöra att gälla.

Fiskeriverkets föreskrifter (FIFS 1993:30) om fisket i Kattegatt och Skagerrak med angränsande sötvattensområden.

Fiskeriverkets föreskrifter (FIFS 1993:31) om fisket i Östersjön med angränsande sötvattensområden. (*FIFS 2004:36*).

Dessa föreskrifter träder i kraft den 25 april 2005. (*FIFS 2005:9*).

Dessa föreskrifter träder i kraft den 1 juli 2005. (*FIFS 2005:15*).

Dessa föreskrifter träder i kraft den 22 augusti 2005. (*FIFS 2005:21*).

Dessa föreskrifter träder i kraft den 1 januari 2006. (*FIFS 2005:42*).

Dessa föreskrifter träder i kraft den 1 april 2006. Bestämmelserna i bilaga 5 om fredningsområdet Gotska Sandön skall dock träda i kraft den 1 maj 2006. (*FIFS 2006:5*).

Dessa föreskrifter träder i kraft den 1 juli 2006. Bestämmelserna i 5 kap. 6 § femte stycket om rätt för länsstyrelsen att medge tillstånd för fiske efter fettfenklipt lax får dock tillämpas fr.o.m. den 1 juni. (*FIFS 2006:11*).

¹ Senaste lydelse FIFS 2010:30.

FIFS 2004:36

Konsoliderad elektronisk
utgåva
Uppdaterad 2023-09-01

Dessa föreskrifter träder i kraft den 1 juli 2006. Ändringen i 3 kap. 2 § avseende fredningstid för piggvar träder dock i kraft den 1 juni 2006. (*FIFS 2006:14*).

Dessa föreskrifter träder i kraft den 18 augusti 2006. (*FIFS 2006:18*).

Dessa föreskrifter träder i kraft den 1 maj 2007. (*FIFS 2007:4*).

Dessa föreskrifter träder i kraft den 1 januari 2008. (*FIFS 2007:38*).

Dessa föreskrifter träder i kraft den 1 januari 2008. (*FIFS 2007:56*).

Dessa föreskrifter träder i kraft den 1 juli 2008. (*FIFS 2008:16*).

Dessa föreskrifter träder i kraft den 1 januari 2009. (*FIFS 2008:35*).

Dessa föreskrifter träder i kraft den 1 februari 2009. (*FIFS 2009:2*).

Dessa föreskrifter träder i kraft den 21 mars 2009. Bestämmelsen i 3 kap. 12 a § ska dock tillämpas först fr.o.m. den 15 april 2009. (*FIFS 2009:6*).

Dessa föreskrifter träder i kraft den 1 juli 2009. (*FIFS 2009:17*).

Dessa föreskrifter träder i kraft den 1 oktober 2009. (*FIFS 2009:27*).

Dessa föreskrifter träder i kraft den 1 januari 2010. (*FIFS 2009:38*).

Dessa föreskrifter träder i kraft den 1 februari 2010. (*FIFS 2010:2*).

Dessa föreskrifter träder i kraft den 15 februari 2010. (*FIFS 2010:5*).

Dessa föreskrifter träder i kraft den 1 april 2010. (*FIFS 2010:6*).

Dessa föreskrifter träder i kraft den 1 april 2010. (*FIFS 2010:7*).

Dessa föreskrifter träder i kraft den 1 april 2010. (FIFS 2010:12).

Dessa föreskrifter träder i kraft den 21 oktober 2010. (FIFS 2010:30).

Dessa föreskrifter träder i kraft den 20 december 2010. (FIFS 2010:39).

Dessa föreskrifter träder i kraft den 1 januari 2011. (FIFS 2010:41).

Dessa föreskrifter träder i kraft den 1 april 2011. (FIFS 2011:4).

Dessa föreskrifter träder i kraft den 1 juli 2011. Tillstånd, medgivande eller undantag som före ikraftträdandet har beslutats av Fiskeriverket enligt bestämmelserna i 3 kap. 1 §, 7 a, 12 och 13 §§, 4 kap. 10 och 14 §§, 6 kap. 2 §, bilaga 7 B 2.2-4, 2.7 och 3.1 samt bilaga 10 A 3 ska likställas med motsvarande beslut av Havs- och vattenmyndigheten. (HVMFS 2011:7).

Dessa föreskrifter träder i kraft den 15 oktober 2011. (HVMFS 2011:20).

Dessa föreskrifter träder i kraft den 1 januari 2012. (HVMFS 2011:27).

Dessa föreskrifter träder i kraft den 1 januari 2012. (HVMFS 2011:32).

Dessa föreskrifter träder i kraft den 5 mars 2012. (HVMFS 2012:2).

Dessa föreskrifter träder i kraft den 1 juni 2012. (HVMFS 2012:11).

Dessa föreskrifter träder i kraft den 1 januari 2013. (HVMFS 2012:32).

Dessa föreskrifter träder i kraft den 1 februari 2013. (HVMFS 2013:1).

Dessa föreskrifter träder i kraft den 1 juni 2013. (HVMFS 2013:12).

Dessa föreskrifter träder i kraft den 1 augusti 2013. (HVMFS 2013:13).

Dessa föreskrifter träder i kraft den 1 februari 2014. (HVMFS 2014:1).

FIFS 2004:36

Konsoliderad elektronisk
utgåva
Uppdaterad 2023-09-01

Dessa föreskrifter träder i kraft den 4 februari 2014. *(HVMFS 2014:2)*.

Dessa föreskrifter träder i kraft den 7 mars 2014. *(HVMFS 2014:4)*.

Dessa föreskrifter träder i kraft den 1 april 2014. *(HVMFS 2014:5)*.

Dessa föreskrifter träder i kraft den 12 juni 2014. *(HVMFS 2014:10)*.

-
1. Dessa föreskrifter träder i kraft den 1 oktober 2014.
 2. Det som föreskrivs om fiskelicens och personlig fiskelicens gäller också för yrkesfiskelicens, fartygstillstånd och särskilt fartygstillstånd som har meddelats med stöd av fiskelagen (1993:787) i den tidigare lydelsen och som har fortsatt giltighet enligt övergångsbestämmelserna till fiskelagen. *(HVMFS 2014:21)*.

Dessa föreskrifter träder i kraft den 1 januari 2015. *(HVMFS 2014:30)*.

Dessa föreskrifter träder i kraft den 1 juli 2015. *(HVMFS 2015:7)*.

Dessa föreskrifter träder i kraft den 1 juli 2015. *(HVMFS 2015:11)*.

Dessa föreskrifter träder i kraft den 1 januari 2016. *(HVMFS 2015:31)*.

Dessa föreskrifter träder i kraft den 26 januari 2016. *(HVMFS 2016:1)*.

Dessa föreskrifter träder i kraft den 8 juni 2016. *(HVMFS 2016:18)*.

Dessa föreskrifter träder i kraft den 20 mars 2017. *(HVMFS 2017:2)*.

Dessa föreskrifter träder i kraft den 1 januari 2018 i fråga om 3 kap. 5 § och i övrigt den 1 september 2017. *(HVMFS 2017:12)*.

Dessa föreskrifter träder i kraft den 31 maj 2018. *(HVMFS 2018:6)*.

Dessa föreskrifter träder i kraft den 1 oktober 2018. (HVMFS 2018:13).

Dessa föreskrifter träder i kraft den 1 oktober 2018. (HVMFS 2018:15).

Dessa föreskrifter träder i kraft den 1 april 2019. (HVMFS 2019:2).

Dessa föreskrifter träder i kraft den 1 maj 2019. (HVMFS 2019:4).

Dessa föreskrifter träder i kraft den 17 juni 2019. (HVMFS 2019:7).

Dessa föreskrifter träder i kraft den 1 september 2019. (HVMFS 2019:11).

Dessa föreskrifter träder i kraft den 1 september 2019. (HVMFS 2019:14).

Dessa föreskrifter träder i kraft den 1 november 2019. (HVMFS 2019:16).

Dessa föreskrifter träder i kraft den 23 mars 2020. (HVMFS 2020:3).

Dessa föreskrifter träder i kraft den 1 april 2020. (HVMFS 2020:5).

Dessa föreskrifter träder i kraft den 1 juni 2020. (HVMFS 2020:7).

Dessa föreskrifter träder i kraft den 1 november 2020 i fråga om 3 kap. 12 f § och i övrigt den 31 maj 2020. (HVMFS 2020:9).

Dessa föreskrifter träder i kraft den 1 juni 2020. (HVMFS 2020:11).

Dessa föreskrifter träder i kraft den 17 september 2020. (HVMFS 2020:19).

Dessa föreskrifter träder i kraft den 17 september. (HVMFS 2020:20).

Dessa föreskrifter träder i kraft den 17 september. (HVMFS 2020:21).

Dessa föreskrifter träder i kraft den 1 april 2021. (HVMFS 2021:6).

FIFS 2004:36

Konsoliderad elektronisk
utgåva
Uppdaterad 2023-09-01

FIFS 2004:36

Konsoliderad elektronisk
utgåva
Uppdaterad 2023-09-01

Dessa föreskrifter träder i kraft den 1 maj 2021. *(HVMFS 2021:8)*.

Dessa föreskrifter träder i kraft den 1 maj 2021. *(HVMFS 2021:10)*.

Dessa föreskrifter träder i kraft den 18 maj 2021. *(HVMFS 2021:14)*.

Dessa föreskrifter träder i kraft den 1 juli 2021. *(HVMFS 2021:16)*.

Dessa föreskrifter träder i kraft den 1 januari 2022 i fråga om förbudet mot yrkesmässigt fiske utan tillstånd av länsstyrelsen i Nordvästra Skånes havsområde i bilaga 5 samt ändringen i stycket B.2.7 i bilaga 7. Föreskrifterna i övrigt träder i kraft den 15 oktober 2021. *(HVMFS 2021:20)*.

Dessa föreskrifter träder i kraft den 1 november 2021. *(HVMFS 2021:24)*.

Dessa föreskrifter träder i kraft den 1 maj 2022. *(HVMFS 2022:1)*.

Dessa föreskrifter träder i kraft den 10 maj 2022. *(HVMFS 2022:4)*.

Dessa föreskrifter träder i kraft den 31 maj 2022. *(HVMFS 2022:7)*.

Dessa föreskrifter träder i kraft den 15 juli 2022. *(HVMFS 2022:8)*.

Dessa föreskrifter träder i kraft den 16 september 2022. *(HVMFS 2022:10)*.

Dessa föreskrifter träder i kraft den 1 januari 2023. *(HVMFS 2022:11)*.

Dessa föreskrifter träder i kraft den 1 januari 2023. *(HVMFS 2022:18)*.

Dessa föreskrifter träder i kraft den 1 januari 2023. *(HVMFS 2022:23)*.

Dessa föreskrifter träder i kraft den 1 april 2023. *(HVMFS 2023:1)*.

Dessa föreskrifter träder i kraft den 6 juni 2023. *(HVMFS 2023:6)*.

Dessa föreskrifter träder i kraft den 13 juni 2023. (*HVMFS 2023:7*).

Dessa föreskrifter träder i kraft den 17 juli 2023. (*HVMFS 2023:9*).

Dessa föreskrifter träder i kraft den 1 september 2023. (*HVMFS 2023:11*).

ÖSTERSJÖNS INDELNING I DELOMRÅDEN¹

Delområde 22.

- Avgränsning i norr:** En linje från Hasenöre Hoved, 56 09 N, 10 43 O (Jylland) till Gniben Odde, 56 01 N, 11 17 O (Själland).
- Avgränsning i öster:** Longituden 12 00 O från Själland till Falster. Längs Falsters östra kust till Gedser Odde, 54 34 N, 11 58 O. Därifrån rakt österut till longituden 12 00 O och vidare utmed denna longitud rakt söderut till Tyskland.

Delområde 23.

- Avgränsning i norr:** En linje från Gilbjerg Hoved, 56 07 N, 12 16 O (Själland) till fyren Kullen, 56 18 N, 12 27 O (Sverige).
- Avgränsning i söder:** En linje från Stevns fyr, 55 17 N, 12 27 O (Själland) till Falsterbo fyr, 55 23 N, 12 49 O (Sverige).

Delområde 24.

- Avgränsning i väster:** Sammanfaller med östra gränsen för delområde 22.
- Avgränsning i norr:** Sammanfaller med södra gränsen för delområde 23.
- Avgränsning i öster:** En linje från Sandhammarens fyr, 55 23 N, 14 12 O (Skåne) till Hammeroddes fyr, 55 18 N, 14 47 O (Bornholm). Söderut från Bornholm utmed longituden 15 00 O.

Delområde 25.

- Avgränsning i väster:** Sammanfaller östra gränsen för delområde 24.
- Avgränsning i norr:** Latituden 56 30 N.
- Avgränsning i öster:** Longituden 18 00 O

Delområde 26.

- Avgränsning i väster:** Longituden 18 00 O.
- Avgränsning i norr:** Latituden 56 30 N.

Delområde 27.

- Avgränsning i norr:** Latituden 59 41 N.
- Avgränsning i öster:** Longituden 19 00 O norrut från Gotland. Breddgraden 57 00 N västerut från Gotland till 18 00 O. Utmed denna longitud söderut till 56 30 N.

¹ Indelning enligt ICES (International Council for the Exploration of the Sea). Samtliga positioner enligt koordinatsystem RT-38 som baseras på Svenskt geodetiskt datum.

Avgränsning i söder: Latituden 56 30 N.

Delområde 28.

Avgränsning i väster: Sammanfaller med östra gränsen för delområde 27.

Avgränsning i norr: Latituden 58 30 N.

Avgränsning i söder: Latituden 56 30 N.

Delområde 29.

Avgränsning i väster: Longituden 19 00 O mellan 58 30 N och 58 42,3 N.

Avgränsning i norr: Latituden 60 30 N.

Avgränsning i öster: Longituden 23 00 O ned till latituden 59 00 N och därifrån rakt österut till Estland.

Avgränsning i söder: Latituden 58 30 N.

Området är i sin tur uppdelat i delområdena 29-syd och 29-nord avgränsade längs latituden 59 30 N.

Delområde 30.

Avgränsning i norr: Latituden 63 30 N.

Avgränsning i söder: Latituden 60 30 N.

Delområde 31.

Avgränsning i söder: Latituden 63 30 N.

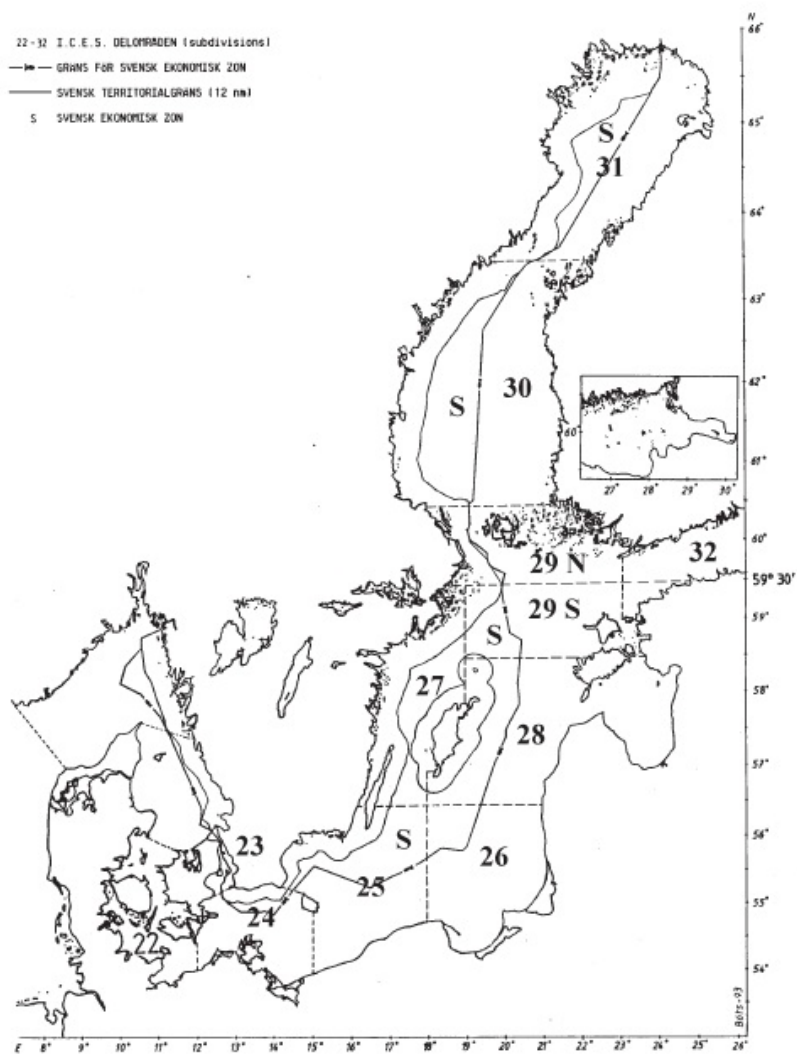
Delområde 32.

Avgränsning i väster: Sammanfaller med östra gränsen för delområde 29.

FIFS 2004:36

Konsoliderad elektronisk
utgåva
Uppdaterad 2023-09-01

Östersjöns delområden – översiktskarta



GRÄNSER MELLAN SÖTVATTENSOMRÅDENA OCH KUSTVATTENOMRÅDET¹

Sötvattensområdena avgränsas mot kustvattenområdet i

Göta älv: av en linje från 57 40,875 N, 11 51,505 O (nordligaste udden på Älvnabben vid Västerberget) över 57 40,960 N, 11 49,099 O (Knippelholmens ostligaste fasta sjömärke) till 57 41,474 N, 11 49,384 O (pir vid Arendal på Hisingen).

Nordre älv: av en linje dragen från västligaste udden av Kalhed Näsa (Kali Näsa) på Hisingen till västligaste udden av Klubbenäs på fastlandet,

Segeån: av en rät linje över ån utgörande en förlängning av den i sydvästnordostlig riktning belägna södra strandkanten där ån utvidgas vid Spillepengen ca 50 meter nedströms gränsen mellan Malmö och Burlövs kommuner,

Mörrumsån: av en rät linje från Ekholmens sydligaste udde över sydspetsen på Stora Vass och därifrån vidare till fastlandet,

Loftaån: av en rät linje mellan brofästena vid Vinö Glo,

Motala ström: av en rät linje från Högholmens sydspets till Lindös nordligaste udde,

Mälaren: av dammtrösklarna vid Riksbron och i Stallkanalen, av Karl Johansslussen och Hammarbyslussen i Stockholm samt av Slussbron i Södertälje,

Dalälven: av en linje från Häckörens nordspets över Kläckgrundets nordspets till Älgudden på Brämsand,

Gavleån: av Islandsbron,

Testeboån: av järnvägsbanken Gävle-Fredriksskans,

Ljusnan: av en linje från en metalldubb, nedsänkt i en vid strandlinjen på Nordkvistudden omkring 50 meter från uddens yttersta del belägen sten, till Storgrytans västligaste udde och från denna till Brännharens nordligaste udde,

Gnarpsån: av en linje tvärs över ån från yttersta delen av hamnpiren vid åns utlopp i Östersjön,

Ljungan: av en linje över Sandslåholmens norra udde i rakt väst-östlig riktning,

Indalsälven: av en linje från yttersta spetsen på östra piren vid Fagerviks småbåtshamn till en punkt 400 meter i rakt sydlig riktning från södra spetsen av Måsgrundsholmen samt vidare till den sydligaste delen av f.d. Gullfibers fabriksbyggnad i Söråker,

Gådeån: av en linje från yttersta ändan av Sparrudden till en punkt på södra sidan av Gådeåns mynning belägen i riktning 195 grader från Sparrudden,

Ångermanälven: av en linje mellan sydvästra spetsen av Hornö udde och udden 250 meter sydost om Veda färjeläge,

Inviksån: av en linje från Åskja sågverk till Utviks ångbåtskaj i Ullångersfjärden,

Näskeån: av en linje från en punkt 400 meter nordost om åns utlopp i Näskeviken till en punkt 250 meter sydost om samma utlopp,

Nätraälven: av en linje från nordöstra hörnet av Brädgårds kajen vid fabriken i Köpmanholmen till en punkt på norra stranden belägen i rakt nordlig riktning från kajen,

¹ Lydelse enligt HVMFS 2021:24.

Moälven: av en linje från yttersta spetsen av den sydöstra industrikajen vid Domsjöfabriken till en punkt på södra stranden i rakt östlig riktning från kajen,

Gideälven och Husumån: av en linje från Kasaviksudden till södra spetsen av industrikajen på Rågön,

Lögde älv: av en linje tvärs över nedersta delen av ledarmarna utanför mynningen,

Öre älv: av linjer *dels* i rakt väst-östlig riktning över Fjärdgrundets sydspets, *dels* från Fjärdgrundets norra udde till Örsten,

Ume älv: av *dels* en linje i väst-östlig riktning 250 meter söder om Tuvans sydspets, *dels* Bergöbron,

Sävarån: av linjer *dels* mellan Hällskär och Skeppsviksudden, *dels* från Gergrundets sydligaste udde i västlig riktning till fastlandet,

Rickleån: av en linje från yttersta spetsen av Långviksudden tvärs över till sydspetsen av Lillhällan,

Bure älv: av en linje från Gatens östra udde i sydostlig riktning till udde,

Skellefte älv: av en linje tvärs älven längs med Sundgrundsbrons nedströmssida och brobankarna,

Kåge älv: av en rät linje från Öns sydspets till Grännans sydostspets och vidare över till fastlandet,

Byske älv: av en linje tvärs över nedersta delen av ledarmarna utanför mynningen,

Åby älv: av en linje från nordvästra hörnet av lastagekajen till yttre inseglingsfyren,

Kalix älv: av en linje från Risöns sydostligaste punkt (Risögrund) över älven till Hästholmens östligaste punkt,

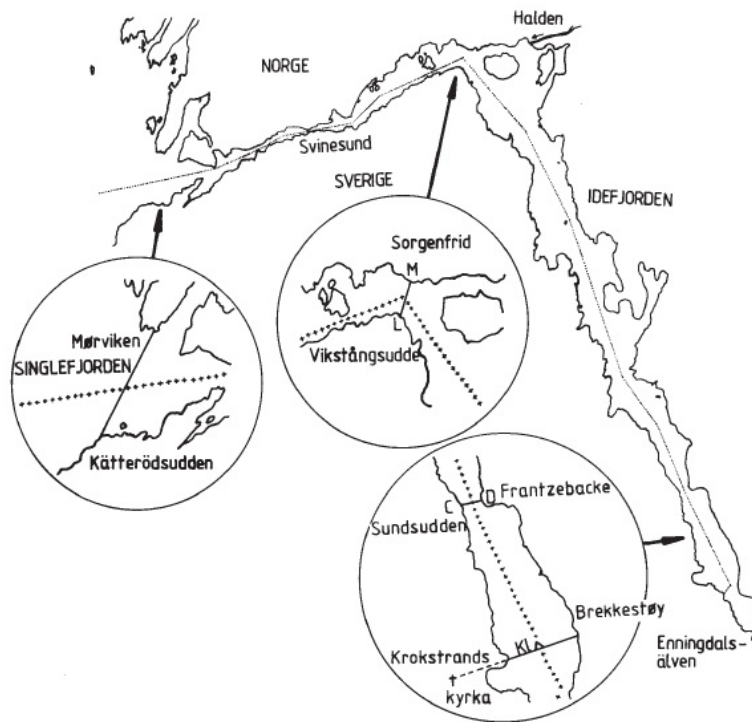
Råne älv: av en linje från fyren i Kängsö fiskehamn, över nordostligaste punkten på Nordanborg, sydostligaste punkten på Nordanborg och västligaste punkten på Laxögrundet till ett röse på Rånelandet i rakt västlig riktning från Laxögrundet,

Lule älv: av *dels* en linje från Hertsöskatans sydligaste punkt till Liggskärs gamla lotsplats, *dels* en linje från den västligaste punkten på Finsandlåudden till Hamnholmens fyr och tvärsöver Klubbvikskanalens nedströmsmynning,

Pite älv: av linjer *dels* över Strömsundskanalens norra mynning, *dels* mellan de yttersta spetsarna av stenarmarna vid södra inloppet till Pitsund,

övriga kustmynnande vattendrag: av en rät linje mellan de två yttersta mynningsuddarna i varje vattendrag eller mellan särskilt uppsatta tavlor.

GRÄNSLINJER I SVINESUND OCH IDEFJORDEN



TRÅLGRÄNSEN

Trålgränsen i Skagerrak och Kattegatt framgår av bestämmelserna i 1 kap. 5 § och räta linjer mellan nedan angivna positioner.

	Latitud N	Longitud O
1.	58 55,28	10 48,04
2.	58 54,76	10 50,00
3.	58 53,58	10 50,10
4.	58 52,39	10 50,23
5.	58 46,36	10 51,09
6.	58 31,87	10 53,68
7.	58 29,73	10 55,09
8.	58 18,30	11 05,32
9.	58 04,60	11 12,46
10.	57 52,53	11 19,16
11.	57 37,67	11 28,04
12.	57 37,71	11 30,98
13.	57 36,20	11 31,85
14.	57 35,20	11 35,08
15.	57 34,48	11 38,55
16.	57 32,86	11 40,28
17.	57 31,15	11 38,55
18.	57 29,47	11 38,93
19.	57 28,27	11 40,85
20.	57 27,67	11 44,83
21.	57 25,95	11 45,04
22.	57 24,97	11 44,40
23.	57 22,76	11 46,04
24.	57 20,66	11 47,05
25.	57 19,67	11 49,50
26.	57 18,00	11 48,49
27.	57 16,27	11 49,87
28.	57 15,14	11 53,47
29.	57 15,73	11 57,79
30.	57 13,48	11 59,50
31.	57 12,04	12 00,20
32.	57 10,66	12 01,88
33.	57 09,14	12 01,11
34.	57 07,64	12 01,94
35.	57 06,20	12 04,34
36.	57 05,05	12 07,37
37.	57 03,96	12 09,47
38.	57 02,51	12 09,84
39.	57 00,25	12 13,43
40.	56 58,16	12 15,44
41.	56 55,66	12 15,63

42.	56 54,50	12 16,28
43.	56 52,53	12 19,07
44.	56 51,03	12 22,83
45.	56 50,48	12 25,97
46.	56 48,93	12 26,11
47.	56 47,49	12 27,88
48.	56 46,87	12 31,31
49.	56 43,44	12 32,31
50.	56 41,61	12 35,20
51.	56 39,00	12 36,80
52.	56 27,10	12 27,20
53.	56 24,20	12 28,65
54.	56 18,05	12 21,60
55.	56 15,80	12 23,85

FIFS 2004:36

Konsoliderad elektronisk
utgåva
Uppdaterad 2023-09-01

Bilaga 5

FREDNINGSSOMRÅDEN¹

Fredningsområdets benämning	Fiskebestämmelser	Gränser – område
SKAGERRAK		
<i>Strömstads kommun</i>		
Enningdalsälven <i>(HVMFS 2012:2)</i>	Allt fiske är förbjudet under hela året. Förbudet gäller dock inte 1. fiske med spö eller handlina efter andra arter än lax och öring, 2. fiske med nät efter andra arter än lax och öring under perioden fr.o.m. den 1 oktober t.o.m. den 30 april i den del av fredningsområdet som ligger norr om linjen Krokstrands kyrka - norra gränskumlet - Brekkestöy, se karta i <i>bilaga 3</i> .	Enningdalsälvens mynningsområde söder om linjen Sundsudden, gränsmärke C, till Franzebacke (Bakke), gränsmärke D, se karta i <i>bilaga 3</i> .
Kobbungebäcken <i>(HVMFS 2012:2)</i>	Allt fiske är förbjudet under hela året.	Kobbungebäckens mynningsområde söder om en linje i väst-östlig riktning 50 meter norr om nordligaste udden av Kobbungsskären från Nordbytången mot Saltbacken.
Hogdalsälven Vaglarnabäcken Stene å	Bestämmelser enligt 3 kap. 3 § tredje stycket.	En linje i Dynekilen från kraftkabeln på kilens nordvästra sida (Krk i sjökortet) över Gedholmens sydligaste udde till norra udden väster om Ladholmen.

¹ Senaste lydelse HVMFS 2022:8. Denna ändring (HVMFS 2023:6) innebär ändring avseende Ljungans och Kalix älvs fredningsområden.

Kongsbäcken Lökholmsbäcken	Bestämmelser enligt 3 kap. 3 § tredje stycket.	En linje i Dynekilen från bryggan vid Sågestrands camping i sydsydostlig riktning till västligaste udde på Lökholmen.																												
Strömsån	Bestämmelser enligt 3 kap. 3 § tredje stycket.	En linje vid hamnen i Strömstad från Laholmens västligaste del till Rasteskärs sydligaste udde, vidare från Rasteskärs nordligaste udde rakt norr ut till Nötholmen, vidare från Nötholmens västligaste udde över Pölseviksholmens västligaste udde till en punkt på fastlandet i position 58 56,65 N, 11 08,80 O.																												
Bålerödsbäcken	Bestämmelser enligt 3 kap. 3 § tredje stycket.	En linje i Tångebukten från Bålerödsnäsets södra udde - Tångeskär - fastlandet rakt söder om Tångeskär.																												
Överby å (Risängsälven)		Bestämmelser enligt 3 kap. 3 § tredje stycket. En linje i Orrevikskilen från sydligaste delen av fastlandet vid Algö – nordvästra delen av Flatskär - sydöstra udde av Flatskär - närmaste udde på fastlandet.																												
Nöddöbäcken.	Bestämmelser enligt 3 kap. 3 § tredje stycket	En linje i Nöddökilen från Dillehuvuds västligaste punkt i position 58 51,98 N, 11 11,90 O, rakt norrut till en punkt på fastlandet i position 58 52,18 N, 11 11,90 O.																												
<i>Svensk ekonomisk zon utanför Tanums kommun¹</i>																														
Område 14 Bratten	Allt fritidsfiske är förbjudet.	Området avgränsas av räta linjer mellan nedan angivna punkter. <table border="1"> <thead> <tr> <th>Pkt</th> <th>Lat. N</th> <th>Long. O</th> <th>Anmärkning</th> </tr> </thead> <tbody> <tr> <td>1.</td> <td>58 16,00000</td> <td>10 01,71510</td> <td></td> </tr> <tr> <td>2.</td> <td>58 30,76120</td> <td>10 08,69400</td> <td></td> </tr> <tr> <td>3.</td> <td>58 32,16510</td> <td>10 11,20140</td> <td></td> </tr> <tr> <td>4.</td> <td>58 28,13140</td> <td>10 14,19520</td> <td></td> </tr> <tr> <td>5.</td> <td>58 18,68210</td> <td>10 15,62490</td> <td></td> </tr> <tr> <td>6.</td> <td>58 16,00000</td> <td>10 10,19740</td> <td></td> </tr> </tbody> </table>	Pkt	Lat. N	Long. O	Anmärkning	1.	58 16,00000	10 01,71510		2.	58 30,76120	10 08,69400		3.	58 32,16510	10 11,20140		4.	58 28,13140	10 14,19520		5.	58 18,68210	10 15,62490		6.	58 16,00000	10 10,19740	
Pkt	Lat. N	Long. O	Anmärkning																											
1.	58 16,00000	10 01,71510																												
2.	58 30,76120	10 08,69400																												
3.	58 32,16510	10 11,20140																												
4.	58 28,13140	10 14,19520																												
5.	58 18,68210	10 15,62490																												
6.	58 16,00000	10 10,19740																												

¹ Ändringen innebär att det förs in nya fredade områden i svensk ekonomisk zon i Skagerrak.

Område 5 Bratten	Allt fritidsfiske är förbjudet.	Området avgränsas av räta linjer mellan nedan angivna punkter. <table border="1"> <thead> <tr> <th>Pkt</th> <th>Lat. N</th> <th>Long. O</th> <th>Anmärkning</th> </tr> </thead> <tbody> <tr> <td>1.</td> <td>58 27,72940</td> <td>10 37,29940</td> <td></td> </tr> <tr> <td>2.</td> <td>58 28,95350</td> <td>10 35,68400</td> <td></td> </tr> <tr> <td>3.</td> <td>58 30,14850</td> <td>10 34,94690</td> <td></td> </tr> <tr> <td>4.</td> <td>58 30,12770</td> <td>10 36,66250</td> <td></td> </tr> <tr> <td>5.</td> <td>58 28,78320</td> <td>10 38,03540</td> <td></td> </tr> </tbody> </table>	Pkt	Lat. N	Long. O	Anmärkning	1.	58 27,72940	10 37,29940		2.	58 28,95350	10 35,68400		3.	58 30,14850	10 34,94690		4.	58 30,12770	10 36,66250		5.	58 28,78320	10 38,03540									
Pkt	Lat. N	Long. O	Anmärkning																															
1.	58 27,72940	10 37,29940																																
2.	58 28,95350	10 35,68400																																
3.	58 30,14850	10 34,94690																																
4.	58 30,12770	10 36,66250																																
5.	58 28,78320	10 38,03540																																
Område 4 Bratten	Allt fritidsfiske är förbjudet.	Området avgränsas av räta linjer mellan nedan angivna punkter. <table border="1"> <thead> <tr> <th>Pkt</th> <th>Lat. N</th> <th>Long. O</th> <th>Anmärkning</th> </tr> </thead> <tbody> <tr> <td>1.</td> <td>58 25,09750</td> <td>10 33,79350</td> <td></td> </tr> <tr> <td>2.</td> <td>58 26,46240</td> <td>10 32,82670</td> <td></td> </tr> <tr> <td>3.</td> <td>58 27,66680</td> <td>10 32,33610</td> <td></td> </tr> <tr> <td>4.</td> <td>58 29,54890</td> <td>10 33,51860</td> <td></td> </tr> <tr> <td>5.</td> <td>58 28,70790</td> <td>10 35,14500</td> <td></td> </tr> <tr> <td>6.</td> <td>58 27,34200</td> <td>10 36,48350</td> <td></td> </tr> <tr> <td>7.</td> <td>58 25,76550</td> <td>10 35,37770</td> <td></td> </tr> </tbody> </table>	Pkt	Lat. N	Long. O	Anmärkning	1.	58 25,09750	10 33,79350		2.	58 26,46240	10 32,82670		3.	58 27,66680	10 32,33610		4.	58 29,54890	10 33,51860		5.	58 28,70790	10 35,14500		6.	58 27,34200	10 36,48350		7.	58 25,76550	10 35,37770	
Pkt	Lat. N	Long. O	Anmärkning																															
1.	58 25,09750	10 33,79350																																
2.	58 26,46240	10 32,82670																																
3.	58 27,66680	10 32,33610																																
4.	58 29,54890	10 33,51860																																
5.	58 28,70790	10 35,14500																																
6.	58 27,34200	10 36,48350																																
7.	58 25,76550	10 35,37770																																
Område 7A Bratten	Allt fritidsfiske är förbjudet.	Området avgränsas av räta linjer mellan nedan angivna punkter. <table border="1"> <thead> <tr> <th>Pkt</th> <th>Lat. N</th> <th>Long. O</th> <th>Anmärkning</th> </tr> </thead> <tbody> <tr> <td>1.</td> <td>58 25,27900</td> <td>10 31,90080</td> <td></td> </tr> <tr> <td>2.</td> <td>58 24,64520</td> <td>10 31,11190</td> <td></td> </tr> <tr> <td>3.</td> <td>58 25,18910</td> <td>10 30,59960</td> <td></td> </tr> <tr> <td>4.</td> <td>58 26,69240</td> <td>10 30,77450</td> <td></td> </tr> <tr> <td>5.</td> <td>58 27,15410</td> <td>10 31,23410</td> <td></td> </tr> <tr> <td>6.</td> <td>58 26,95050</td> <td>10 31,76140</td> <td></td> </tr> <tr> <td>7.</td> <td>58 25,45370</td> <td>10 31,36260</td> <td></td> </tr> </tbody> </table>	Pkt	Lat. N	Long. O	Anmärkning	1.	58 25,27900	10 31,90080		2.	58 24,64520	10 31,11190		3.	58 25,18910	10 30,59960		4.	58 26,69240	10 30,77450		5.	58 27,15410	10 31,23410		6.	58 26,95050	10 31,76140		7.	58 25,45370	10 31,36260	
Pkt	Lat. N	Long. O	Anmärkning																															
1.	58 25,27900	10 31,90080																																
2.	58 24,64520	10 31,11190																																
3.	58 25,18910	10 30,59960																																
4.	58 26,69240	10 30,77450																																
5.	58 27,15410	10 31,23410																																
6.	58 26,95050	10 31,76140																																
7.	58 25,45370	10 31,36260																																

Område 10 Bratten	Allt fritidsfiske är förbjudet.	Området avgränsas av räta linjer mellan nedan angivna punkter. <table border="1"> <thead> <tr> <th>Pk</th> <th>Lat. N</th> <th>Long. O</th> <th>Anmärkning</th> </tr> </thead> <tbody> <tr> <td>1.</td> <td>58 24.32870</td> <td>10 28.27330</td> <td></td> </tr> <tr> <td>2.</td> <td>58 23.82620</td> <td>10 27.06670</td> <td></td> </tr> <tr> <td>3.</td> <td>58 25.15390</td> <td>10 27.08390</td> <td></td> </tr> <tr> <td>4.</td> <td>58 25.96770</td> <td>10 27.34510</td> <td></td> </tr> <tr> <td>5.</td> <td>58 25.08960</td> <td>10 28.18310</td> <td></td> </tr> </tbody> </table>	Pk	Lat. N	Long. O	Anmärkning	1.	58 24.32870	10 28.27330		2.	58 23.82620	10 27.06670		3.	58 25.15390	10 27.08390		4.	58 25.96770	10 27.34510		5.	58 25.08960	10 28.18310																	
Pk	Lat. N	Long. O	Anmärkning																																							
1.	58 24.32870	10 28.27330																																								
2.	58 23.82620	10 27.06670																																								
3.	58 25.15390	10 27.08390																																								
4.	58 25.96770	10 27.34510																																								
5.	58 25.08960	10 28.18310																																								
Område 7C Bratten	Allt fritidsfiske är förbjudet.	Området avgränsas av räta linjer mellan nedan angivna punkter. <table border="1"> <thead> <tr> <th>Pk</th> <th>Lat. N</th> <th>Long. O</th> <th>Anmärkning</th> </tr> </thead> <tbody> <tr> <td>1.</td> <td>58 19.70320</td> <td>10 26.86790</td> <td></td> </tr> <tr> <td>2.</td> <td>58 19.91750</td> <td>10 26.38560</td> <td></td> </tr> <tr> <td>3.</td> <td>58 20.63390</td> <td>10 26.74760</td> <td></td> </tr> <tr> <td>4.</td> <td>58 21.84690</td> <td>10 27.78530</td> <td></td> </tr> <tr> <td>5.</td> <td>58 23.94410</td> <td>10 30.29150</td> <td></td> </tr> <tr> <td>6.</td> <td>58 23.13340</td> <td>10 31.08930</td> <td></td> </tr> <tr> <td>7.</td> <td>58 22.90310</td> <td>10 30.14580</td> <td></td> </tr> <tr> <td>8.</td> <td>58 20.96020</td> <td>10 27.90180</td> <td></td> </tr> <tr> <td>9.</td> <td>58 20.06130</td> <td>10 27.13950</td> <td></td> </tr> </tbody> </table>	Pk	Lat. N	Long. O	Anmärkning	1.	58 19.70320	10 26.86790		2.	58 19.91750	10 26.38560		3.	58 20.63390	10 26.74760		4.	58 21.84690	10 27.78530		5.	58 23.94410	10 30.29150		6.	58 23.13340	10 31.08930		7.	58 22.90310	10 30.14580		8.	58 20.96020	10 27.90180		9.	58 20.06130	10 27.13950	
Pk	Lat. N	Long. O	Anmärkning																																							
1.	58 19.70320	10 26.86790																																								
2.	58 19.91750	10 26.38560																																								
3.	58 20.63390	10 26.74760																																								
4.	58 21.84690	10 27.78530																																								
5.	58 23.94410	10 30.29150																																								
6.	58 23.13340	10 31.08930																																								
7.	58 22.90310	10 30.14580																																								
8.	58 20.96020	10 27.90180																																								
9.	58 20.06130	10 27.13950																																								
Område 8 Bratten	Allt fritidsfiske är förbjudet.	Området avgränsas av räta linjer mellan nedan angivna punkter. <table border="1"> <thead> <tr> <th>Pkt</th> <th>Lat. N</th> <th>Long. O</th> <th>Anmärkning</th> </tr> </thead> <tbody> <tr> <td>1.</td> <td>58 21,00780</td> <td>10 34,01820</td> <td></td> </tr> <tr> <td>2.</td> <td>58 21,00000</td> <td>10 32,80660</td> <td></td> </tr> <tr> <td>3.</td> <td>58 21,95780</td> <td>10 32,96480</td> <td></td> </tr> <tr> <td>4.</td> <td>58 21,79740</td> <td>10 34,04160</td> <td></td> </tr> </tbody> </table>	Pkt	Lat. N	Long. O	Anmärkning	1.	58 21,00780	10 34,01820		2.	58 21,00000	10 32,80660		3.	58 21,95780	10 32,96480		4.	58 21,79740	10 34,04160																					
Pkt	Lat. N	Long. O	Anmärkning																																							
1.	58 21,00780	10 34,01820																																								
2.	58 21,00000	10 32,80660																																								
3.	58 21,95780	10 32,96480																																								
4.	58 21,79740	10 34,04160																																								

Område 7E Bratten	Allt fritidsfiske är förbjudet.	Området avgränsas av räta linjer mellan nedan angivna punkter. <table border="1"> <thead> <tr> <th>Pkt</th> <th>Lat. N</th> <th>Long. O</th> <th>Anmärkning</th> </tr> </thead> <tbody> <tr> <td>1.</td> <td>58 18,48120</td> <td>10 25,94100</td> <td></td> </tr> <tr> <td>2.</td> <td>58 18,15610</td> <td>10 25,36540</td> <td></td> </tr> <tr> <td>3.</td> <td>58 18,38510</td> <td>10 25,14470</td> <td></td> </tr> <tr> <td>4.</td> <td>58 18,76400</td> <td>10 25,58170</td> <td></td> </tr> </tbody> </table>	Pkt	Lat. N	Long. O	Anmärkning	1.	58 18,48120	10 25,94100		2.	58 18,15610	10 25,36540		3.	58 18,38510	10 25,14470		4.	58 18,76400	10 25,58170	
Pkt	Lat. N	Long. O	Anmärkning																			
1.	58 18,48120	10 25,94100																				
2.	58 18,15610	10 25,36540																				
3.	58 18,38510	10 25,14470																				
4.	58 18,76400	10 25,58170																				
Område 9B Bratten (HVMFS 2019:16)	Allt fritidsfiske är förbjudet.	Området avgränsas av räta linjer mellan nedan angivna punkter. <table border="1"> <thead> <tr> <th>Pkt</th> <th>Lat. N</th> <th>Long. O</th> <th>Anmärkning</th> </tr> </thead> <tbody> <tr> <td>1.</td> <td>58 16,95260</td> <td>10 29,99170</td> <td></td> </tr> <tr> <td>2.</td> <td>58 18,11030</td> <td>10 30,15410</td> <td></td> </tr> <tr> <td>3.</td> <td>58 18,07690</td> <td>10 30,67040</td> <td></td> </tr> <tr> <td>4.</td> <td>58 17,13590</td> <td>10 30,82450</td> <td></td> </tr> </tbody> </table>	Pkt	Lat. N	Long. O	Anmärkning	1.	58 16,95260	10 29,99170		2.	58 18,11030	10 30,15410		3.	58 18,07690	10 30,67040		4.	58 17,13590	10 30,82450	
Pkt	Lat. N	Long. O	Anmärkning																			
1.	58 16,95260	10 29,99170																				
2.	58 18,11030	10 30,15410																				
3.	58 18,07690	10 30,67040																				
4.	58 17,13590	10 30,82450																				
<i>Tanums kommun</i>																						
Hogarälven	Bestämmelser enligt 3 kap. 3 § tredje stycket.	En linje vid Galtölera från Nordgaltös nordspets södra udden på fastlandet norr om Gåsholmen - Galtöbron.																				
Tanumsälven Sältälven	Bestämmelser enligt 3 kap. 3 § tredje stycket.	En linje i Tanumskilen över smalaste delen av sundet mellan Raftötången och Vrångholmen vid kraftledning.																				
Skärboälven	Bestämmelser enligt 3 kap. 3 § tredje stycket.	Sannäsfjorden söder om en östlig-västlig linje vid Heden (smalaste delen).																				
Anräsälven	Bestämmelser enligt 3 kap. 3 § tredje stycket.	En linje i Röddhammarfjorden från Röddhammars sydvästra udde - St. Köttös norra udde - St. Köttös södra udde - fastlandet rakt öster om St. Köttös södra udde.																				
Träsvallsälven Jorälven	Bestämmelser enligt 3 kap. 3 § tredje stycket.	En linje i Jorefjorden från Tångens södra udde - Furös norra udde - Furös västra udde - Edsuddens norra udde.																				
Bottnabäcken Klingdalsbäcken	Bestämmelser enligt 3 kap. 3 § tredje stycket.	En linje i Bottnafjorden från Råholmens södra udde - stranden sydöst om Råholmen (50 meter NO om kabelmarkering).																				
<i>Sotenäs kommun</i>																						

Klevån Ulebergsbäcken	Bestämmelser enligt 3 kap. 3 § tredje stycket.	Vikefjorden innanför en linje från Stensnäs västra udde - Valfjälls nordöstra udde.
Hålebäcken	Bestämmelser enligt 3 kap. 3 § tredje stycket.	En linje i Håle kile från Gluppö södra udde - Keös västra udde - Keös östra udde – fastlandet vid Tullboden rakt nordost om Keös östra udde.
Lundebäcken Bärfendalsälven Skårvebäcken	Bestämmelser enligt 3 kap. 3 § tredje stycket.	Kraftledningen över Åbyfjorden norr om Röd.
<i>Lysekils kommun</i>		
Kåvra Brofjorden	Allt fiske utom fiske med handredskap är förbjudet under hela året.	I sydost: En enslinje genom fyren Stretudden nedre och en grön boj sydväst Stretudden. I väster: En enslinje genom Hämäsets västligaste udde (mittemot Malmö Kalvs nordända) och fyren Breviksuude. I norr: En enslinje genom Sladholmens västligaste udde och största (grövsta) skorstenen på Scanraff. I nordost: En linje från Sladholmens västligaste udde längs strandlinjen till Grötös sydligaste udde. I öster: En enslinje genom Grötös sydligaste udde, Lindholmens nordostligaste udde och radiomasten på Basteviksholmarna.
Broälven	Bestämmelser enligt 3 kap. 3 § tredje stycket.	En rät linje i Brofjorden från Sandviks brygga, tangerande sydkanten av Lilla Välstenen - udde på Herrenäset sydväst om Sandviks brygga.
Fiskebäcksbäcken	Bestämmelser enligt 3 kap. 3 § tredje stycket.	En linje i Fiskebäcksvik från Stretuddens västra udde rakt söderut till hamnpiren.
Holmabäcken vid Holma	Bestämmelser enligt 3 kap. 3 § tredje stycket.	En linje från en udde på fastlandet i position 58 23,18 N, 11 33,90 O, till Vadholmens norra udde och därifrån längs tre meters djupkurva enligt gällande sjökort till Slottholmens nordöstra udde.
Orme å	Bestämmelser enligt 3 kap. 3 § tredje stycket.	En linje i Gullmaren på ett avstånd av 150 meter från mittpunkten mellan de två yttersta mynningsuddarna.

<i>Lysekils/Munkedals/Uddevalla/Orusts kommun</i>		
Gullmarsfjorden (HVMFS 2015:7).	Allt fiske är förbjudet under hela året. Dock är det tillåtet att fiska med handredskap efter andra arter än torsk, kolja och lyrtorsk (bleka), med bur efter skaldjur, med kratta efter musslor, med trål efter räka med tillstånd enligt 3 kap. 12 b § samt med snörpvad och ringnot enligt bestämmelserna i 3 kap. 14 §.	Området begränsas i väster av en rät linje från en punkt på Stångö huvud i position 58 16,27 N, 11 24,82 O, över sjömärket Spättan i position 58 15,44 N, 11 25,38 O, till en punkt på Skaftölandet i position 58 14,65 N, 11 25,96 O, i söder av kraftkabeln mellan Malön och Ramholmen och bron mellan Flatön och Malön samt i öster av linfärjan mellan Ängön och Fruvik.
<i>Munkedals kommun</i>		
Färlev å Sjöris å	Bestämmelser enligt 3 kap. 3 § tredje stycket.	I Färlevfjorden. Vattenområdet norr om kraftledningen över Färlevfjorden vid Ladholmen samt vattenområdet innanför tre meters djupkurva enligt gällande sjökort på fjordens östra sida mellan kraftledningen och udden i position 58 26,71 N, 11 35,00 O, rakt öster om Lingatan.
Örekilsälven Bruksbäcken Taske å	Bestämmelser enligt 3 kap. 3 § tredje stycket.	En linje i Saltkälleffjorden från udden Nabben till St. Korsviks östra udde.
<i>Uddevalla/Orust/Tjörns/Stenungsunds kommun</i>		
Runt Orust - Koljöfjorden - Byfjorden - Havstensfjorden - Halsefjorden - Askeröfjorden - Kalvöfjorden - Stigfjorden (HVMFS 2012:2).	Allt fiske är förbjudet under hela året. Dock är det tillåtet att fiska med handredskap efter andra arter än torsk, kolja och lyrtorsk (bleka), med burar efter skaldjur samt med skrapor och krattor efter musslor. Fiske efter musslor med redskap som släpas efter fartyg kräver tillstånd enligt 3 kap. 13 §.	Området begränsas mot väster av longituderna 11 30,00 O i Koljöfjorden, 11 32,00 O i Lyrösund och 11 31,00 O i sundet mellan Björholmen och Lyr samt i söder av Tjörnbrorna (Stenungsöbron, Källösundsbron och Tjörnbron).
<i>Uddevalla kommun</i>		
Studserödsbäcken	Bestämmelser enligt 3 kap. 3 § tredje stycket.	En linje i Saltkälleffjorden från varvsudden österut till närmaste udde.

Skredsviksån	Bestämmelser enligt 3 kap. 3 § tredje stycket.	En linje vid Gullmarsvik rakt söderut från udden söder om Cederslund till udden norr om Gullmarsberg.
Vikenbäcken	Bestämmelser enligt 3 kap. 3 § tredje stycket.	I Gullmarsfjorden. Bukten mellan uddar 200 meter på ömse sidor om åmynningen.
Hällbäcken	Bestämmelser enligt 3 kap. 3 § tredje stycket.	I Gullmarsfjorden. Bukten mellan uddar 50 meter nordväst och 350 meter norr om åmynningen.
Bönsbäcken Dönsbuk	Bestämmelser enligt 3 kap. 3 § tredje stycket.	En linje i Gullmarsfjorden från udden sydväst Fossen till kraftkabel norr om Gåsklävan.
Bjällandsåsbäcken	Bestämmelser enligt 3 kap. 3 § tredje stycket.	I Koljöfjorden. Buktens yttre uddar.
Orreviksäbben	Bestämmelser enligt 3 kap. 3 § tredje stycket.	En linje i Kalvöfjorden från fastlandet rakt norr om Ekholmen - Ekholmen - Kalvös nordvästra udde - längs strandlinjen - Kalvös västra udde - fastlandet rakt norr om Kalvös västra udde.
Kvarnbäcken Sundsäbben	Bestämmelser enligt 3 kap. 3 § tredje stycket.	En linje i Kalvöfjorden från Vadboholmens sydligaste udde i position 58 18,54 N, 11 41,20 O, längs tre meters djupkurva enligt gällande sjökort till Ulvevikens östligaste udde i position 58 18,27 N, 11 40,45 O.
Rotviksbäcken	Bestämmelser enligt 3 kap. 3 § tredje stycket.	En linje i Svälte kile från Åsholmarnas östligaste udde - fastlandet rakt nordost om Åsholmarna.
Holmaån	Bestämmelser enligt 3 kap. 3 § tredje stycket.	En linje i Havstensfjorden från udden vid Laneberg västerut till buktens västra udde. (Brygga vid Lundbergs udde).
Kärraån Bäveån Bodeleån	Bestämmelser enligt 3 kap. 3 § tredje stycket.	En linje i Byfjorden från Frölandskajens östra hörn - Lindesnäs brygga.
Forshällaån	Bestämmelser enligt 3 kap. 3 § tredje stycket.	En linje i Åsebukten från Strandbackens/ Dramsviks södra udde i position 58 17,08 N, 11 49,12 O, längs tre meters djupkurva enligt gällande sjökort till en udde i Åsebuktens södra del i position 58 15,96 N, 11 50,35 O.
Resterödsån	Bestämmelser enligt 3 kap. 3 § tredje stycket.	En linje i Rannebergsbukten från bron till Strande ö - Strande ös norra udde - udden söder om Ranneberg.

Aröd å Tjöstelserödsån Bratteforsån	Bestämmelser enligt 3 kap. 3 § tredje stycket.	En linje i Ljungs kile från udden vid Rönäsa norr om djupsiffra 7,7 – Lyckornas ångbåtsbrygga.
Korsviksbäcken	Bestämmelser enligt 3 kap. 3 § tredje stycket.	En linje i Korsviken mellan två uddar i position 58 11,00 N, 11 51,35 O och 58 11,15 N, 11 51,50 O.
<i>Uddevalla/Orust kommun</i>		
Havstensfjorden 1 - Lilla Hasselön <i>(FIFS 2010:2).</i>	Allt fiske är förbjudet under hela året. Dock är det tillåtet att fiska med handredskap från fastlandet och Orust fr.o.m. den 1 april t.o.m. den 30 september.	Ett område som begränsas av räta linjer mellan nedan angivna punkter. När två punkter förbinds av land utgör strandlinjen fredningsområdets gräns. I norr av en punkt på Orusts östra strand i position 58 16,81 N, 11 45,94 O, nordspetsen på Lilla Hasselön i position 58 16,91 N, 11 47,22 O, och udden vid Dramsvik i position 58 17,08 N, 11 49,11 O, i söder av en punkt på Syllenäs uddar i position 58 14,65 N, 11 49,74 O, fyren på Aspholmen i position 58 14,99 N, 11 49,74 O, och udden söder om Ranneberg i position 58 15,44 N, 11 50,57 O.
<i>Orust kommun</i>		
Rödsvattenån (Gersbäcken) Morlandaån	Bestämmelser enligt 3 kap. 3 § tredje stycket.	En linje i Morlandabukten från udden Tången rakt österut till udden norr om Strömsholm.
Kvarnviksbäcken	Bestämmelser enligt 3 kap. 3 § tredje stycket.	En linje i Kvarnviken mellan buktens yttre uddar.
Henån	Bestämmelser enligt 3 kap. 3 § tredje stycket.	En linje i Ängs kile från udden norr om Näset - Styggholmens västra udde - Styggholmens östra udde - udde 500 meter norr om åns utlopp öster om djupsiffra 9.
Havstensfjorden 2 - Vindön <i>(FIFS 2010:2).</i>	Allt fiske är förbjudet under hela året.	Ett område som begränsas av räta linjer mellan nedan angivna punkter. När två punkter förbinds av land utgör strandlinjen fredningsområdets gräns. En udde på Vindön i position 58 18,18 N, 11 42,43 O, nordspetsen på Stora Ösö i position 58 18,29 N, 11 42,80 O, fyren på Mattholmen i position 58 18,32 N, 11 43,32 O, Mattholmens östra spets i position 58 18,29 N, 11 43,58 O, och fyren vid Sandvikskullen i position 58 18,08 N, 11 43,78 O.
Sörgravsbäcken	Bestämmelser enligt 3 kap. 3 § tredje stycket.	En linje från norra udden vid Sörgraven till udde nordost om Sörgravsudden sydväst om Nordhagen.

Klevån	Bestämmelser enligt 3 kap. 3 § tredje stycket.	En linje i Slussekilen från en udde på västra stranden 200 meter norr om åns utlopp till udde i ostnordostlig riktning på buktens andra sida.
Svanesundsbacken	Bestämmelser enligt 3 kap. 3 § tredje stycket.	En linje i Svanesund från fyren Svanesund längs tre meters djupkurva enligt gällande sjökort till en punkt i position 58 08,80 N, 11 50,10 O.
Mölnebyån Trättebacken Varekilsån	Bestämmelser enligt 3 kap. 3 § tredje stycket.	En linje i Halsefjorden från Halse nabbs sydligaste spets längs tre meters djupkurva enligt gällande sjökort till vägbanken mellan Orust och Lilla Askerö.
Kärrebergsån Hagaån Strane å	Bestämmelser enligt 3 kap. 3 § tredje stycket.	I Kalvöfjorden. Området avgränsas av kraftledningen mellan Orust och Valön samt av linjer från Valöns nordostligaste udde till Kalvöns sydligaste udde och från Kalvöns nordligaste udde till Rossös nordligaste udde.
Lyrbacken	Bestämmelser enligt 3 kap. 3 § tredje stycket.	Yttre och Inre Kilen. En linje rakt norrut från Kalvens nordöstra udde.
Brobäcken Vasenbacken Nösundsbacken	Bestämmelser enligt 3 kap. 3 § tredje stycket.	En linje i Boxviks kile från Nösund i position 58 06,22 N, 11 30,50 O, i västsyd-västlig riktning till en udde i position 58 06,15 N, 11 29,95 O.
<i>Tjörns kommun</i>		
Mjölkeviks kile Sundsby kile Kilsbacken	Bestämmelser enligt 3 kap. 3 § tredje stycket.	I Stigfjorden. Sundet mellan Mjörn och Tjörn begränsat västerut av en linje rakt norrut från Vadholmens nordöstra udde och österut av en linje från Hästuddens nordvästra spets över Gullingens norra udde och därifrån rakt västerut till en punkt på Mjörn i position 58 05,00 N, 11 42,45 O.
Hallsbäck	Bestämmelser enligt 3 kap. 3 § tredje stycket.	En linje i Hästeskärsfjorden mellan buktens yttersta uddar.
Säbyån	Bestämmelser enligt 3 kap. 3 § tredje stycket.	I Säby kile. Udden vid badplatsen - Säby ös västra udde.
Gunnebybacken	Bestämmelser enligt 3 kap. 3 § tredje stycket.	En linje i Gunneby kile från Tångens sydöstra udde - Tångeskärs östra udde – nordostligaste delen av Rershuvudet.
<i>Stenungsunds kommun</i>		
Hällesdalsbacken	Bestämmelser enligt 3 kap. 3 § tredje stycket.	I Hakefjorden vid Hällesdalen. En linje mellan buktens uddar över djupsiffra 13.
Tegelvikén (FIFS 2006:5)	Bestämmelser enligt 3 kap. 3 § tredje stycket.	En rät linje mellan en udde på sydvästra Strandholmen i position 58 07,39 N, 11 50,50 O, och en udde nordväst om Starrkärr i position 58 07,18 N, 11 50,38 O.

Ödsmålsån	Bestämmelser enligt 3 kap. 3 § tredje stycket.	En linje i Jordhammarsbukten från udden nordväst om Berol - Galteröns fyr.
Stenunge å	Bestämmelser enligt 3 kap. 3 § tredje stycket.	En linje i Askeröfjorden från Tröskelns södra udde - Lerskitens västra udde – Stenungsöns norra udde - Stenungsöns nordöstra udde - stenkajen vid industri-området på fastlandet.
<i>Stenungsunds/Kungälv kommun</i>		
Norumsån Anråse å Jörlandaån Vallbyån Kålleredsån Skårån (Grannebyån)	Bestämmelser enligt 3 kap. 3 § tredje stycket.	En linje från bron mellan fastlandet och Stenungsön längs tre meters djupkurva enligt gällande sjökort till en punkt i position 57 54,10 N, 11 42,82 O, och därifrån till närmaste punkt i land vid Tjuvkils huvud.
<i>Göteborgs kommun</i>		
Nordre älv	Bestämmelser enligt 3 kap. 3 § tredje stycket.	En linje i Nordre älvs fjord från Karholmens södra udde - Bassen - nordvästra udden av området norr om Björlanda kile.
Osbäcken	Bestämmelser enligt 3 kap. 3 § tredje stycket.	En linje från Granuddens nordligaste del till Lilla Hästholmens sydvästra udde, vidare från Lilla Hästholmens nordvästligaste udde över Skarvstenens västligaste del till ön Välkommens sydligaste udde, vidare från ön Välkommens nordvästligaste del i nordostlig riktning till nordvästligaste udden på fastlandet sydväst om Porsholmen.
Göta älv	Bestämmelser enligt 3 kap. 3 § tredje stycket.	En linje i Rivö fjord från Hisingen vid Krossholmens södra udde över Vitskärs kummel, Dynans fyr, Kråkeskärens västra udde, Stångerholmens västra sida, St. Eskilsholmens västra sida, St. Rödskärs västra sida, L. Rödskärs västligaste udde, St. Rösös västligaste udde, St. Rösös sydostligaste udde, L. Rösös västligaste udde, L. Rösös östligaste udde in till närmaste delen av fastlandet vid Önnered.

Buskär <i>(FIFS 2010:2).</i>	Allt fiske är förbjudet under hela året.	I Danafjord. Området avgränsas av räta linjer mellan följande punkter. Tavlan på Klåveskär i position 57 37,30 N, 11 38,07 O, Utterskärs nordvästra spets i position 57 38,15 N, 11 39,68 O, Buskärs västligaste udde i position 57 38,21 N, 11 40,03 O, fyren Buskärs Knöte i position 57 38,31 N, 11 40,98 O, sjömärket Knöten i position 57 38,15 N, 11 41,15 O, sjömärket Ekeskärsbåden i position 57 37,02 N, 11 39,64 O, och tavlan på Klåveskär i position 57 37,30 N, 11 38,07 O.
Tanneskär <i>(FIFS 2010:2).</i>	Allt fiske är förbjudet under hela året.	I Danafjord. Området avgränsas av räta linjer mellan följande punkter. Galleskärs norra spets i position 57 39,32 N, 11 38,59 O, Vipeskär kummel i position 57 39,29 N, 11 40,41 O, sjömärket Buskärsbåden i position 57 38,78 N, 11 40,52 O, västra udden av ett skär i position 57 38,92 N, 11 38,41 O, och Galleskärs västra udde i position 57 39,30 N, 11 38,56 O.
Stora ån	Bestämmelser enligt 3 kap. 3 § tredje stycket.	En linje från Smithska uddens sydligaste del över Trindeskärets västligaste del till Lilla Amundöns nordligaste udde.
Krogarbäcken Hagaån	Bestämmelser enligt 3 kap. 3 § tredje stycket.	En linje i Askims fjord från Killingholmens västra udde till sjövägmärket sydväst Hagen.
<i>Kungsbacka kommun</i>		
Kyviksbäcken	Bestämmelser enligt 3 kap. 3 § tredje stycket.	En linje i Kyviken från yttersta udden av Högesten i position 57 33,29 N, 11 55,13 O, till den västligaste punkten på Korshamnsskären och vidare i sydsydvästlig riktning till den västligaste punkten av Örnsboberg i position 57 32,90 N, 11 54,99 O.
Veån (Bukärrsbäcken)	Bestämmelser enligt 3 kap. 3 § tredje stycket.	En linje från den nordligaste udden i Skörvallaviken i position 57 31,00 N, 11 56,00 O, till den sydligaste udden av Bastholmen och vidare till den nordligaste udden vid Särö i position 57 30,65 N, 11 55,35 O.
Stockaån Kläppabäcken	Bestämmelser enligt 3 kap. 3 § tredje stycket.	En linje i Stallviken i sydlig riktning från Särös sydvästligaste udde i position 57 30,05 N, 11 55,15 O, över den östligaste punkten av Inre Gulaskär och vidare till en punkt på norra delen av Vallda Sandö i position 57 29,39 N, 11 54,88 O.

KATTEGATT			
<i>Kungsbacka kommun</i>			
Lerkilsbäcken	Bestämmelser enligt 3 kap. 3 § tredje stycket.	En linje från den sydvästligaste udden norr om badplatsen i Lerkil i position 57 27,60 N, 11 54,90 O, till den nordvästligaste udden på Kilanäsan i position 57 27,38 N, 11 54,60 O.	
Smarholmsbäcken	Bestämmelser enligt 3 kap. 3 § tredje stycket.	En linje från den sydostligaste spetsen av Smarholmen i position 57 25,67 N, 11 55,05 O, till en punkt i position 57 25,62 N, 11 55,20 O.	
Knapabäcken	Bestämmelser enligt 3 kap. 3 § tredje stycket.	En linje från en punkt på Råös södra del i position 57 23,37 N, 11 55,68 O, över Lunnölurarnas sydligaste punkt och vidare till den sydligaste udden på Knapaberget i position 57 23,28 N, 11 57,00 O.	
Kungsbackafjorden	I hela området är allt fiske med nät, ryssjor och landvad förbjudet under hela året.	Vattenområdet innanför räta linjer från punkterna 1 till 8.	
		Pkt	Lat. N Long. O Anmärkning
		1.	57 20,114 12 04,101
		2.	57 20,416 11 59,922
		3.	57 20,056 11 57,835
		4.	57 20,479 11 56,081
		5.	57 21,100 11 56,295
		6.	57 22,733 11 54,127
		7.	57 23,241 11 57,307
		8.	57 23,192 11 57,814
- inre område	I det inre området är det fr.o.m. den 1 oktober t.o.m. den 31 mars förbjudet att fiska med handredskap. Under övrig del av året är det endast tillåtet att fiska med handredskap om fiskemetoden som sådan inte kräver användning av båt.	Vattenområdet innanför räta linjer mellan punkterna 1 till 3.	
		Pkt	Lat. N Long. O Anmärkning
		1.	57 24,466 12 4,989
		2.	57 25,152 12 3,712
		3.	57 25,143 12 2,524
<i>(HVMFS 2021:20).</i>			

Nidingen	Allt fiske är förbjudet med undantag för 1) fiske med handredskap, 2) burfiske efter skaldjur och 3) fiske med pelagisk flyttrål i den del av området som ligger utanför undantagsområdet angivet i A.1.8 i bilaga 7. (HVMFS 2021:20).	Vattenområdet innanför räta linjer mellan nedan angivna punkter. Pkt Lat. N Long. O Anmärkning 1. 57 19,299 11 52,546 2. 57 18,424 11 55,813 3. 57 17,319 11 55,282 4. 57 17,400 11 52,498
<i>Kungsbacka/Varbergs kommun</i>		
Landaån Löftaån Ströan Kvarnabäcken	Bestämmelser enligt 3 kap. 3 § tredje stycket.	En linje i Vendelsöfjorden rakt söder ut från Svartnäsets sydostligaste udde i position 57 19,80 N, 12 08,33 O, till en punkt på tre meters djupkurva enligt gällande sjökort och därifrån längs djupkurvan till den yttersta spetsen på Sallebacka i position 57 17,02 N, 12 08,65 O.
<i>Varbergs kommun</i>		
Båtafjorden	Allt fiske är förbjudet fr.o.m. den 1 oktober t.o.m. den 31 mars med undantag för fiske med hummertinor. Under övrig del av året är det endast tillåtet att fiska med hummertinor och med handredskap om fiskemetoden som sådan inte kräver båt. (HVMFS 2021:20).	Vattenområdet innanför räta linjer mellan nedan angivna punkter. Pkt Lat. N Long. O Anmärkning 1. 57 14,510 12 05,862 2. 57 14,781 12 05,696
Viskan	Bestämmelser enligt 3 kap. 3 § tredje stycket.	I Klosterfjorden öster om en linje från Skenahallen vid Lahall - östligaste delen av L:a Rönnen - fastlandet.
Nisebäcken	Bestämmelser enligt 3 kap. 3 § tredje stycket.	En linje från en udde norr om badplatsen vid Kärrastrand i position 57 11,13 N, 12 12,50 O, till den nordligaste udden på Niseholm i position 57 10,81 N, 12 12,32 O.
Kråkebäcken	Bestämmelser enligt 3 kap. 3 § tredje stycket.	En linje från den sydligaste udden på Tången i position 57 09,72 N, 12 13,00 O, till den yttersta spetsen på Jonsudden i position 57 09,28 N, 12 12,88 O.

		15. 57 07,566 12 12,196 16. 57 07,627 12 11,842 17. 57 07,299 12 11,218 18. 57 07,713 12 11,033 19. 57 07,991 12 11,167 20. 57 08,231 12 11,634 21. 57 08,994 12 11,042 22. 57 09,399 12 11,694 23. 57 10,135 12 11,940 24. 57 10,690 12 10,003 25. 57 11,133 12 09,836																																				
(HVMFS 2021:20).																																						
Vrånglabäcken	Bestämmelser enligt 3 kap. 3 § tredje stycket.	En linje från udden norr om badplatsen vid Apelviken i position 57 05,02 N, 12 15,05 O, till den yttersta spetsen av Nabben i position 57 04,45 N, 12 15,20 O.																																				
Nygårdsbäcken	Bestämmelser enligt 3 kap. 3 § tredje stycket.	En linje från en punkt på den östra delen av Träslövs näs i position 57 03,88 N, 12 15,42 O, till hörnet av pirarnen i Träslövsläge i position 57 03,45 N, 12 16,02 O.																																				
Utteros	Allt fiske är förbjudet fr.o.m. den 1 oktober t.o.m. den 31 mars med undantag för fiske med hummertinor. Under övrig del av året är det endast tillåtet att fiska med hummertinor och med handredskap om fiskemetoden som sådan inte kräver båt.	Vattenområdet innanför räta linjer från punkterna 1 till 8. <table border="1"> <thead> <tr> <th>Pkt</th> <th>Lat. N</th> <th>Long. O</th> <th>Anmärkning</th> </tr> </thead> <tbody> <tr> <td>1.</td> <td>57 01,644</td> <td>12 18,577</td> <td></td> </tr> <tr> <td>2.</td> <td>57 01,549</td> <td>12 18,603</td> <td></td> </tr> <tr> <td>3.</td> <td>57 01,513</td> <td>12 18,155</td> <td></td> </tr> <tr> <td>4.</td> <td>57 00,342</td> <td>12 19,712</td> <td></td> </tr> <tr> <td>5.</td> <td>57 00,414</td> <td>12 19,951</td> <td></td> </tr> <tr> <td>6.</td> <td>56 59,835</td> <td>12 20,392</td> <td></td> </tr> <tr> <td>7.</td> <td>56 59,702</td> <td>12 20,690</td> <td></td> </tr> <tr> <td>8.</td> <td>57 00,056</td> <td>12 21,153</td> <td></td> </tr> </tbody> </table>	Pkt	Lat. N	Long. O	Anmärkning	1.	57 01,644	12 18,577		2.	57 01,549	12 18,603		3.	57 01,513	12 18,155		4.	57 00,342	12 19,712		5.	57 00,414	12 19,951		6.	56 59,835	12 20,392		7.	56 59,702	12 20,690		8.	57 00,056	12 21,153	
Pkt	Lat. N	Long. O	Anmärkning																																			
1.	57 01,644	12 18,577																																				
2.	57 01,549	12 18,603																																				
3.	57 01,513	12 18,155																																				
4.	57 00,342	12 19,712																																				
5.	57 00,414	12 19,951																																				
6.	56 59,835	12 20,392																																				
7.	56 59,702	12 20,690																																				
8.	57 00,056	12 21,153																																				
(HVMFS 2021:20).																																						

<i>Falkenbergs kommun</i>																														
Ramsjö kanal	Bestämmelser enligt 3 kap. 3 § tredje stycket.	Två räta linjer mot väst från punkter på strandlinjen 300 meter på ömse sidor om mynningens mitt till gränsen mot allmänt vattenområde samt av denna gräns.																												
Ätran Suseån Långasandsbäcken	Bestämmelser enligt 3 kap. 3 § tredje stycket. Fiske får bedrivas med fast redskap efter tillstånd av länsstyrelsen.	En linje från fyren Glommen i västlig riktning till grundet Glommaryggen i position 56 55,71 N, 12 19,68 O, därifrån i sydostlig riktning till kummeln Stutarna, därifrån i sydostlig riktning till Blindskår i position 56 49,99 N, 12 33,33 O, och vidare till Trossnäs udde i position 56 49,50 N, 12 36,06 O.																												
Kvarnabäcken	Bestämmelser enligt 3 kap. 3 § tredje stycket.	Två räta linjer mot väst från punkter på strandlinjen 300 meter på ömse sidor om mynningens mitt till gränsen mot allmänt vattenområde samt av denna gräns.																												
<i>Halmstads kommun</i>																														
Skintan Killebäcken (FIFS 2005:15).	Bestämmelser enligt 3 kap. 3 § tredje stycket. (Rättelse 2005-07-01).	Två räta linjer mot väst, den ena från en punkt på strandlinjen 300 meter norr om Skintans mynning, den andra från Vilshärads nordvästra udde i position 56 41,70 N, 12 40,78 O, ut till gränsen mot allmänt vattenområde samt av denna gräns.																												
Nyrebäcken (FIFS 2005:15).	Bestämmelser enligt 3 kap. 3 § tredje stycket. (Rättelse 2005-07-01).	I Tylabukten. Två räta linjer mot väst från punkter på stranden 300 meter på ömse sidor om mynningens mitt till gränsen mot allmänt vattenområde samt denna gräns.																												
<i>Halmstads/Laholms kommun</i>																														
Laholmsbukten	Allt fiske är förbjudet fr.o.m. den 1 januari t.o.m. den 31 mars.	Området avgränsas av räta linjer mellan nedan angivna punkter. <table border="1" style="width: 100%; border-collapse: collapse;"> <thead> <tr> <th>Pkt</th> <th>Lat. N</th> <th>Long. O</th> <th>Anmärkning</th> </tr> </thead> <tbody> <tr> <td>1.</td> <td>56 38,20</td> <td>12 39,92</td> <td>Punkt väster om fyren Tylögrund</td> </tr> <tr> <td>2.</td> <td>56 38,20</td> <td>12 42,21</td> <td>Tylögrund. fyr</td> </tr> <tr> <td>3.</td> <td>56 28,33</td> <td>12 43,60</td> <td>Hovs Hallar. N-punkt</td> </tr> <tr> <td>4.</td> <td>56 27,31</td> <td>12 38,55</td> <td>Källran. V-spets</td> </tr> <tr> <td>5.</td> <td>56 27,45</td> <td>12 33,45</td> <td>Hallands Väderö. N-udde. St. Tånge</td> </tr> <tr> <td>6.</td> <td>56 27,43</td> <td>12 30,73</td> <td>Punkt VNV fyren Hallands Väderö</td> </tr> </tbody> </table>	Pkt	Lat. N	Long. O	Anmärkning	1.	56 38,20	12 39,92	Punkt väster om fyren Tylögrund	2.	56 38,20	12 42,21	Tylögrund. fyr	3.	56 28,33	12 43,60	Hovs Hallar. N-punkt	4.	56 27,31	12 38,55	Källran. V-spets	5.	56 27,45	12 33,45	Hallands Väderö. N-udde. St. Tånge	6.	56 27,43	12 30,73	Punkt VNV fyren Hallands Väderö
Pkt	Lat. N	Long. O	Anmärkning																											
1.	56 38,20	12 39,92	Punkt väster om fyren Tylögrund																											
2.	56 38,20	12 42,21	Tylögrund. fyr																											
3.	56 28,33	12 43,60	Hovs Hallar. N-punkt																											
4.	56 27,31	12 38,55	Källran. V-spets																											
5.	56 27,45	12 33,45	Hallands Väderö. N-udde. St. Tånge																											
6.	56 27,43	12 30,73	Punkt VNV fyren Hallands Väderö																											

<p>Länsstyrelsen får efter samråd med Havs- och vattenmyndigheten och Kustbevakningen medge undantag från redskapsförbudet för den som bedriver fiske med stöd av fiskelicens om det kan tillåtas</p> <p>1. utifrån fiskevårdsskäl, och</p> <p>2. med hänsyn till de arter och naturtyper som området pekats ut för.</p> <p>Tillstånd får endast medges om det är förenligt med syftet för det skyddade området. Tillståndet får förenas med de villkor som behövs för att säkerställa syftet.</p> <p><i>HVMFS 2021:20).</i></p>	4.	56 24,200	12 28,650	
	5.	56 27,100	12 27,200	
	6.	56 33,272	12 32,179	
	7.	56 33,130	12 47,827	
	8.	56 27,164	12 53,502	
	9.	56 27,420	12 53,850	
	10.	56 27,200	12 54,250	Mellbystrand, Skummeslöv
	11.	56 26,200	12 50,560	Piren Båstad hamn
	12.	56 26,457	12 50,563	
	13.	56 27,693	12 40,827	
	14.	56 27,391	12 40,860	Nordväst om Norrebrohamn
	15.	56 27,280	12 40,290	Drygt 300 m nordväst om Dahlbäcken
	16.	56 27,469	12 40,288	
	17.	56 25,390	12 36,850	
	18.	56 25,377	12 37,210	Norra gränsen Södra Bjärekustens naturreservat
	19.	56 20,002	12 45,053	Södra gränsen Södra Bjärekustens naturreservat
	20.	56 19,942	12 44,151	
	21.	56 16,880	12 49,660	Badbrygga, norr om Rönne ås utlopp
	22.	56 15,830	12 50,120	Badbrygga, söder om Rönne ås utlopp
	23.	56 15,830	12 49,456	
	24.	56 13,782	12 47,448	
	25.	56 13,550	12 47,780	Knappt 800 m nordost Vege å
	26.	56 14,486	12 40,382	Pir, Rekekroken
	27.	56 14,657	12 40,768	

ÖSTERSJÖN																						
<i>Höganäs kommun</i>																						
Norra Öresund	Allt fiske är förbjudet fr.o.m. den 1 februari t.o.m. den 31 mars. Förbudet gäller dock inte fiske 1. efter havskräfta, krabba och hummer med bur, 2. med trål utrustad med artsorterande rist enligt <i>bilaga 9</i> till dessa föreskrifter, 3. med SELTRA-trål enligt <i>bilaga 11</i> till dessa föreskrifter, 4. efter sill med flyttrål, 5. efter sjurygg med garn med en maskstorlek av minst 220 millimeter, och 6. med handredskap efter andra arter än torsk. <i>(FIFS 2009:6)</i>	Området avgränsas av räta linjer mellan nedan angivna punkter. Emellertid utgörs linjerna mellan punkterna 1 och 2 respektive 3 och 4 av strandlinjen. <table border="1"> <thead> <tr> <th>Pkt</th> <th>Lat. N</th> <th>Long. O</th> <th>Anmärkning</th> </tr> </thead> <tbody> <tr> <td>1.</td> <td>56 18.06</td> <td>12 27.09</td> <td>Kullen. fvr</td> </tr> <tr> <td>2.</td> <td>56 10.61</td> <td>12 33.23</td> <td>Lerberget. fiskefvr på norra hamnpiren</td> </tr> <tr> <td>3.</td> <td>56 05.53</td> <td>12 29.70</td> <td>Ellekilde Hage. landpunkt</td> </tr> <tr> <td>4.</td> <td>56 07.65</td> <td>12 16.64</td> <td>Gilbjerg Hoved. tom</td> </tr> </tbody> </table>	Pkt	Lat. N	Long. O	Anmärkning	1.	56 18.06	12 27.09	Kullen. fvr	2.	56 10.61	12 33.23	Lerberget. fiskefvr på norra hamnpiren	3.	56 05.53	12 29.70	Ellekilde Hage. landpunkt	4.	56 07.65	12 16.64	Gilbjerg Hoved. tom
Pkt	Lat. N	Long. O	Anmärkning																			
1.	56 18.06	12 27.09	Kullen. fvr																			
2.	56 10.61	12 33.23	Lerberget. fiskefvr på norra hamnpiren																			
3.	56 05.53	12 29.70	Ellekilde Hage. landpunkt																			
4.	56 07.65	12 16.64	Gilbjerg Hoved. tom																			
Vattenmöllebäcken	Allt fiske är förbjudet fr.o.m. den 15 september t.o.m. den 30 april.	En linje på ett avstånd av 300 meter från mittpunkten mellan de två yttersta mynningsuddarna.																				
Skälebäcken	Allt fiske är förbjudet fr.o.m. den 15 september t.o.m. den 30 april.	En linje på ett avstånd av 300 meter från mittpunkten mellan de två yttersta mynningsuddarna.																				
Döshultsbäcken	Allt fiske är förbjudet fr.o.m. den 15 september t.o.m. den 30 april.	En linje på ett avstånd av 300 meter från mittpunkten mellan de två yttersta mynningsuddarna.																				
<i>Helsingborgs kommun</i>																						
Råån	Allt fiske är förbjudet fr.o.m. den 15 september t.o.m. den 30 april.	En likbent triangel utgående från två punkter på stranden: dels en punkt 1 000 meter NV om en punkt i åns mitt där den mynnar i havet, dels en punkt 1 000 meter SO om mittpunkten. Triangeln har sin spets i havet 1 000 meter SV om mittpunkten.																				
Rydebäcken	Allt fiske är förbjudet fr.o.m. den 15 september t.o.m. den 30 april.	En liksidig triangel utgående från två punkter på stranden: dels en punkt 500 meter N om en punkt i åns mitt där den mynnar i havet, dels en punkt 500 meter S om mittpunkten.																				

<i>Landskrona kommun</i>		
Säbyholmsbäcken	Allt fiske är förbjudet fr.o.m. den 15 september t.o.m. den 30 april.	En linje på ett avstånd av 300 meter från mittpunkten mellan de två yttersta mynningsuddarna.
Saxån	Allt fiske är förbjudet fr.o.m. den 15 september t.o.m. den 30 april.	En triangel utgående från två punkter: <i>dels</i> Landskrona varvsuddes sydvästra spets i NV, <i>dels</i> en punkt på stranden 730 meter SO om en punkt i åns mitt där den mynnar i havet. Triangelns spets utgörs av Skrabbrevets sten.
Lundåkrabukten (FIFS 2011:4)	Allt fiske är förbjudet med undantag av fiske med handredskap om fiskemetoden som sådan inte kräver användning av båt samt fiske med ålryssjor.	Lundåkrabukten inom en linje från en punkt på stranden i position 55 51,603 N, 12 52,745 O, som markerar gränsen för naturreservat, ut till en punkt, i position 55 50,039 N, 12 50,431 O, på kurvan för tre meters djup enligt gällande sjökort, vidare söder ut längs djupkurvan till en punkt i position 55 46,525 N, 12 55,559 O, och därifrån in till en punkt på stranden i position 55 46,446 N, 12 55,941 O, som markerar gränsen för naturreservat.
<i>Kävlinge kommun</i>		
Barsebäck	Allt fiske är förbjudet.	Ett rektangulärt område utanför Barsebäcksvärkets kylvattenutsläpp. Området sträcker sig 300 meter åt båda sidorna och ut i Öresund. Det utmärks av tre prickar utsatta 300 meter från strandlinjen och av tre skyltar på land.
Marbäcken	Allt fiske är förbjudet fr.o.m. den 15 september t.o.m. den 30 april.	En linje på ett avstånd av 300 meter från mittpunkten mellan de två yttersta mynningsuddarna.
Löddeån Kävlingeån	Allt fiske är förbjudet fr.o.m. den 15 september t.o.m. den 30 april.	En triangel utgående från två punkter på stranden: <i>dels</i> en punkt 1 800 meter V om en punkt i åns mitt där den mynnar i havet, <i>dels</i> en punkt 600 meter SO om mittpunkten. Triangelns spets utgörs av Lödde kar.
<i>Lomma kommun</i>		
Höjeån	Allt fiske är förbjudet fr.o.m. den 15 september t.o.m. den 30 april.	En liksidig triangel utgående från två punkter på stranden: <i>dels</i> en punkt 620 meter N om en punkt i åns mitt där den mynnar i havet, <i>dels</i> en punkt 900 meter S om mittpunkten.

<i>Malmö kommun</i>																																						
Segeån	Allt fiske är förbjudet fr.o.m. den 15 september t.o.m. den 30 april.	En linje i nordostlig riktning från en punkt vid Oljehamnens nordvästra del i position 55 38,33 N, 13 00,78 O, till en punkt i position 55 38,86 N, 13 01,22 O, och därifrån vidare till en punkt vid Spillepengens norra strand i position 55 38,56 N, 13 02,29 O.																																				
Gessiebäcken	Allt fiske är förbjudet fr.o.m. den 15 september t.o.m. den 30 april.	En linje på ett avstånd av 300 meter från mittpunkten mellan de två yttersta mynningsuddarna.																																				
<i>Vellinge kommun</i>																																						
Bernstorpsbäcken	Allt fiske är förbjudet fr.o.m. den 15 september t.o.m. den 30 april.	En linje på ett avstånd av 300 meter från mittpunkten mellan de två yttersta mynningsuddarna.																																				
<i>Malmö/Vellinge kommun</i>																																						
Foteviken <i>(FIFS 2011:4).</i>	Allt fiske är förbjudet med undantag av fiske med handredskap om fiskemetoden som sådan inte kräver användning av båt samt fiske med ålryssjor.	Foteviken inom en linje från en punkt på stranden i position 55 31,190 N, 12 53,414 O, som markerar gränsen för naturreservat, söderut längs kurvan för tre meters djup enligt gällande sjökort till en punkt i position 55 26,672 N, 12 56,027 O, och därifrån in till en punkt på stranden i position 55 26,834, 12 56,868, som markerar gränsen för naturreservat.																																				
<i>Vellinge/Trelleborgs kommun</i>																																						
Sydvästkånes utsjövattnen	Allt fiske med nät förbjudet fr.o.m. den 1 november t.o.m. den 30 april. Under övrig tid är fiske med nät endast tillåtet om nätet är försett med aktiva ljudskrämmare, s.k. pingers.	Vattenområdet innanför räta linjer mellan nedan angivna punkter. <table border="1"> <thead> <tr> <th>Pkt</th> <th>Lat. N</th> <th>Long. O</th> <th>Anmärkning</th> </tr> </thead> <tbody> <tr><td>1.</td><td>55 19,358</td><td>12 57,549</td><td></td></tr> <tr><td>2.</td><td>55 21,064</td><td>12 58,736</td><td></td></tr> <tr><td>3.</td><td>55 16,488</td><td>13 18,481</td><td></td></tr> <tr><td>4.</td><td>55 16,480</td><td>13 18,406</td><td></td></tr> <tr><td>5.</td><td>55 16,477</td><td>13 18,258</td><td></td></tr> <tr><td>6.</td><td>55 16,538</td><td>13 16,763</td><td></td></tr> <tr><td>7.</td><td>55 16,552</td><td>13 16,623</td><td></td></tr> <tr><td>8.</td><td>55 16,668</td><td>13 15,766</td><td></td></tr> </tbody> </table>	Pkt	Lat. N	Long. O	Anmärkning	1.	55 19,358	12 57,549		2.	55 21,064	12 58,736		3.	55 16,488	13 18,481		4.	55 16,480	13 18,406		5.	55 16,477	13 18,258		6.	55 16,538	13 16,763		7.	55 16,552	13 16,623		8.	55 16,668	13 15,766	
Pkt	Lat. N	Long. O	Anmärkning																																			
1.	55 19,358	12 57,549																																				
2.	55 21,064	12 58,736																																				
3.	55 16,488	13 18,481																																				
4.	55 16,480	13 18,406																																				
5.	55 16,477	13 18,258																																				
6.	55 16,538	13 16,763																																				
7.	55 16,552	13 16,623																																				
8.	55 16,668	13 15,766																																				

		9.	55 16,682	13 15,684
		10.	55 16,686	13 15,609
		11.	55 16,802	13 14,849
		12.	55 16,893	13 13,996
		13.	55 16,915	13 13,894
		14.	55 16,946	13 13,915
		15.	55 17,041	13 13,292
		16.	55 17,190	13 12,917
		17.	55 17,178	13 12,906
		18.	55 17,251	13 12,660
		19.	55 17,380	13 12,177
		20.	55 17,382	13 12,168
		21.	55 17,390	13 12,138
		22.	55 17,404	13 11,884
		23.	55 17,413	13 11,824
		24.	55 17,901	13 09,862
		25.	55 18,017	13 09,628
		26.	55 17,944	13 08,495
		27.	55 18,218	13 06,339
		28.	55 18,061	13 04,473
		29.	55 18,063	13 04,390
		30.	55 18,253	13 02,449
		31.	55 18,274	13 02,335
		32.	55 18,636	13 00,921
		33.	55 18,665	13 00,836

		34. 55 18,813	13 00,509
		35. 55 18,901	13 00,030
		36. 55 18,938	12 59,885
		37. 55 19,158	12 59,293
		38. 55 19,485	12 58,072
<i>(HVMFS 2021:20).</i>			
<i>Trelleborgs kommun</i>			
Albäcken	Allt fiske, med undantag av sådana ålfisken som utövas med stöd av enskild fiskerätt, är förbjudet fr.o.m. den 15 september t.o.m. den 30 april.	En linje på ett avstånd av 300 meter från mittpunkten mellan de två yttersta mynningsuddarna.	
Ståstorpsån.	Allt fiske, med undantag av sådana ålfisken som utövas med stöd av enskild fiskerätt, är förbjudet fr.o.m. den 15 september t.o.m. den 30 april.	En linje på ett avstånd av 300 meter från mittpunkten mellan de två yttersta mynningsuddarna	
Dalköpingeån	Allt fiske, med undantag av sådana ålfisken som utövas med stöd av enskild fiskerätt, är förbjudet fr.o.m. den 15 september t.o.m. den 30 april.	En liksidig triangel utgående från två punkter på stranden: dels en punkt 520 meter O om en punkt i åns mitt där den mynnar i havet, dels en punkt 580 meter V om mittpunkten.	
Sänkebäcken.	Allt fiske, med undantag av sådana ålfisken som utövas med stöd av enskild fiskerätt, är förbjudet fr.o.m. den 15 september t.o.m. den 30 april.	En linje på ett avstånd av 300 meter från mittpunkten mellan de två yttersta mynningsuddarna	
Skateholmsån Tullstorpsån	Allt fiske, med undantag av sådana ålfisken som utövas med stöd av enskild fiskerätt, är förbjudet fr.o.m. den 15 september t.o.m. den 30 april.	En liksidig triangel utgående från två punkter på stranden: dels en punkt 500 meter O om en punkt i åns mitt där den mynnar i havet, dels en punkt 500 meter V om mittpunkten.	
<i>Skurups kommun</i>			
Dybäcksån	Allt fiske, med undantag av sådana ålfisken som utövas med stöd av enskild fiskerätt, är förbjudet fr.o.m. den 15 september t.o.m. den 30 april.	En liksidig triangel utgående från två punkter på stranden: dels en punkt 500 meter O om en punkt i åns mitt där den mynnar i havet, dels en punkt 500 meter V om mittpunkten.	

Skivarpsån	Allt fiske, med undantag av sådana ålfisken som utövas med stöd av enskild fiskerätt, är förbjudet fr.o.m. den 15 september t.o.m. den 30 april.	En liksidig triangel utgående från två punkter på stranden: <i>dels</i> en punkt 850 meter NO om en punkt i åns mitt där den mynnar i havet, <i>dels</i> en punkt 660 meter SV om mittpunkten.
<i>Ystads kommun</i>		
Charlottenlundsån	Allt fiske, med undantag av sådana ålfisken som utövas med stöd av enskild fiskerätt, är förbjudet fr.o.m. den 15 september t.o.m. den 30 april.	En liksidig triangel utgående från två punkter på stranden: <i>dels</i> en punkt 470 meter NO om en punkt där sockengränsen skär stranden, <i>dels</i> en punkt 580 meter SV om punkten i sockengränsen.
Svartån	Allt fiske, med undantag av sådana ålfisken som utövas med stöd av enskild fiskerätt, är förbjudet fr.o.m. den 15 september t.o.m. den 30 april.	En liksidig triangel utgående från två punkter på stranden: <i>dels</i> en punkt 750 meter O om en punkt i åns mitt där den mynnar i havet, <i>dels</i> en punkt 770 meter V om mittpunkten.
Nybroån	Allt fiske, med undantag av sådana ålfisken som utövas med stöd av enskild fiskerätt, är förbjudet fr.o.m. den 15 september t.o.m. den 30 april.	En liksidig triangel utgående från två punkter på stranden: <i>dels</i> en punkt 660 meter O om en punkt där sockengränsen skär stranden, <i>dels</i> en punkt 840 meter V om punkten i socken gränsen.
Kabusaån	Allt fiske, med undantag av sådana ålfisken som utövas med stöd av enskild fiskerätt, är förbjudet fr.o.m. den 15 september t.o.m. den 30 april.	En liksidig triangel utgående från två punkter på stranden: <i>dels</i> en punkt 750 meter SO om en mittpunkt på stranden 70 meter SV om militärbron över ån, <i>dels</i> en punkt 750 m NV om mittpunkten.
<i>Simrishamns kommun</i>		
Hobybäcken	Allt fiske, med undantag av sådana ålfisken som utövas med stöd av enskild fiskerätt, är förbjudet fr.o.m. den 15 september t.o.m. den 30 april.	En liksidig triangel utgående från två punkter på stranden: <i>dels</i> en punkt 500 meter N om en punkt i åns mitt där den mynnar i havet, <i>dels</i> en punkt 500 meter S om mittpunkten.
Tommarpsån	Allt fiske, med undantag av sådana ålfisken som utövas med stöd av enskild fiskerätt, är förbjudet fr.o.m. den 15 september t.o.m. den 30 april.	En triangel utgående från två punkter: <i>dels</i> en punkt i SO på norra vågbrytarens sydostspets, <i>dels</i> en punkt på stranden 1500 meter NV därom. SO-punkten bildar tillsammans med en enslinje genom fyrens centrumlinje gränslinje mot norr. Triangeln har följande vinklar: I NV 60°, i NO 75° och i SO 45°.
Oderbäcken	Allt fiske, med undantag av sådana ålfisken som utövas med stöd av enskild fiskerätt, är förbjudet fr.o.m. den 15 september t.o.m. den 30 april.	En liksidig triangel utgående från två punkter på stranden: <i>dels</i> en punkt 500 meter SO om en punkt i bäckens mitt där den mynnar i havet, <i>dels</i> en punkt 500 meter NV om mittpunkten.

Rörums södra å	Allt fiske, med undantag av sådana ålfisken som utövas med stöd av enskild fiskerätt, är förbjudet fr.o.m. den 15 september t.o.m. den 30 april.	En liksidig triangel utgående från två punkter på stranden: <i>dels</i> en punkt 500 meter N om en punkt i åns mitt där den mynnar i havet, <i>dels</i> en punkt 500 meter S om mittpunkten.
Rörums norra å	Allt fiske, med undantag av sådana ålfisken som utövas med stöd av enskild fiskerätt, är förbjudet fr.o.m. den 15 september t.o.m. den 30 april.	En liksidig triangel utgående från två punkter på stranden: <i>dels</i> en punkt 500 meter N om en punkt i åns mitt där den mynnar i havet, <i>dels</i> en punkt 500 meter S om mittpunkten.
Ängabäcken	Allt fiske, med undantag av sådana ålfisken som utövas med stöd av enskild fiskerätt, är förbjudet fr.o.m. den 15 september t.o.m. den 30 april.	En linje på ett avstånd av 300 meter från mittpunkten mellan de två yttersta mynningsuddarna.
Mölleån	Allt fiske, med undantag av sådana ålfisken som utövas med stöd av enskild fiskerätt, är förbjudet fr.o.m. den 15 september t.o.m. den 30 april.	En linje på ett avstånd av 300 meter från mittpunkten mellan de två yttersta mynningsuddarna.
Klammersbäck	Allt fiske, med undantag av sådana ålfisken som utövas med stöd av enskild fiskerätt, är förbjudet fr.o.m. den 15 september t.o.m. den 30 april.	En linje på ett avstånd av 300 meter från mittpunkten mellan de två yttersta mynningsuddarna.
Verkaån	Allt fiske, med undantag av sådana ålfisken som utövas med stöd av enskild fiskerätt, är förbjudet fr.o.m. den 15 september t.o.m. den 30 april.	En liksidig triangel utgående från två punkter på stranden: <i>dels</i> en punkt 750 meter N om en punkt i åns mitt där den mynnar i havet, <i>dels</i> en punkt 750 meter S om mittpunkten.
<i>Kristianstads kommun</i>		
Julebodaån	Allt fiske, med undantag av sådana ålfisken som utövas med stöd av enskild fiskerätt, är förbjudet fr.o.m. den 15 september t.o.m. den 30 april.	En liksidig triangel utgående från två punkter på stranden: <i>dels</i> en punkt 500 meter N om en punkt i åns mitt där den mynnar i havet, <i>dels</i> en punkt 500 meter S om mittpunkten.
Segesholmsån	Allt fiske, med undantag av sådana ålfisken som utövas med stöd av enskild fiskerätt, är förbjudet fr.o.m. den 15 september t.o.m. den 30 april.	En liksidig triangel utgående från två punkter på stranden: <i>dels</i> en punkt 500 meter N om en punkt i åns mitt där den mynnar i havet, <i>dels</i> en punkt 500 meter S om mittpunkten.

Helgeån (Södra mynningen)	Allt fiske är förbjudet med undantag för sådana ålfisken som utövas med stöd av enskild fiskerätt samt, fr.o.m. den 1 maj t.o.m. den 14 september, fiske med handredskap om fiskemetoden som sådan inte kräver användning av båt.	En liksidig triangel utgående från två punkter på stranden: <i>dels</i> en punkt 750 meter N om en punkt i åns mitt där den mynnar i havet, <i>dels</i> en punkt 750 meter S om mittpunkten.			
<i>Kristianstad/Bromölla kommun</i>					
Möllefjorden	Allt fiske inom vattenområden med mindre djup än tre meter enligt gällande sjökort är förbjudet. Förbudet gäller inte 1. fiske med handredskap, 2. yrkesfiskare som fiskar ål med fasta redskap med stöd av ålfisketillstånd och enskild rätt. I de delar av området som ligger inom Valjevikens och Skräbeåns fredningsområde gäller även fiskeförbud i enlighet med bestämmelserna för respektive område. (HVMFS 2021:20).	Vattenområdet innanför räta linjer mellan nedan angivna punkter.			
		Pkt	Lat. N	Long. O	Anmärkning
		1.	56 03,670	14 32,811	
		2.	56 03,368	14 32,494	
		3.	56 02,612	14 32,490	
		4.	56 2,213	14 31,926	
		5.	56 00,783	14 31,951	
		6.	55 56,904	14 27,143	
		7.	55 58,249	14 24,533	
<i>Bromölla kommun</i>					
Skräbeån	Allt fiske fr.o.m. den 15 september t.o.m. den 30 april. Förbudet gäller inte yrkesfiskare som fiskar ål med stöd av ålfisketillstånd och enskild rätt. Under övrig del av året omfattas området av Möllefjordens fiskebestämmelser. (HVMFS 2021:20).	Vattenområdet innanför räta linjer mellan nedan angivna punkter.			
		Pkt	Lat. N	Long. O	Anmärkning
		1.	56 01,471	14 27,991	
		2.	56 01,708	14 29,795	
<i>Bromölla/Sölvesborgs kommun</i>					
Valjeviken	Allt fiske är förbjudet fr.o.m. den 1 januari t.o.m. den 31 maj. Förbudet gäller inte yrkesfiskare som fiskar ål med stöd av ålfisketillstånd och enskild rätt.	Pkt	Lat. N	Long. O	Anmärkning
		1.	56 02,514	14 31,952	
		2.	56 02,619	14 32,933	
		3.	56 02,638	14 33,272	

<i>(HVMFS 2021:20).</i>	<p>Om det kan tillåtas ur fiskevårdssynpunkt får länsstyrelsen medge undantag från dessa bestämmelser för den som bedriver fiske med stöd av fiskelicens för fiske efter andra arter än gädda. Länsstyrelsen får besluta om närmare villkor för tillstånd.</p> <p>De delar av området som ligger i Skånes län omfattas av Möllefjordens fiskebestämmelser under övrig tid av året.</p>				
<i>Sölvesborgs kommun</i>					
<i>(HVMFS 2020:5).</i>	<p>Allt fiske är förbjudet fr.o.m. den 1 januari t.o.m. den 31 maj. Förbudet gäller inte yrkesfiskare som fiskar ål med stöd av ålfisketillstånd och enskild rätt.</p> <p>Om det kan tillåtas ur fiskevårdssynpunkt får länsstyrelsen medge undantag från dessa bestämmelser för den som bedriver fiske med stöd av fiskelicens för fiske efter andra arter än gädda. Länsstyrelsen får besluta om närmare villkor för tillstånd.</p>	Pkt	Lat. N	Long. O	Anmärkning
		1.	56 03,147	14 35,505	
		2.	56 03,038	14 35,627	
		3.	56 03,030	14 35,856	
<i>(HVMFS 2020:5).</i>	<p>Allt fiske är förbjudet fr.o.m. den 15 september t.o.m. den 31 maj. Förbudet gäller inte yrkesfiskare som fiskar ål med stöd av ålfisketillstånd och enskild rätt.</p> <p>Om det kan tillåtas ur fiskevårdssynpunkt får länsstyrelsen medge undantag från dessa bestämmelser för den som bedriver fiske med stöd av fiskelicens för fiske efter andra arter än gädda. Länsstyrelsen får besluta om närmare villkor för tillstånd.</p>	En linje på ett avstånd av 500 meter från mittpunkten mellan de två yttersta mynningsuddarna.			

<i>Karlshamns kommun</i>																																			
Gallerydaån	<p>Allt fiske är förbjudet fr.o.m. den 15 september t.o.m. den 31 maj. Förbudet gäller inte yrkesfiskare som fiskar ål med av stöd ålfisketillstånd och enskild rätt.</p> <p>Om det kan tillåtas ur fiskevårdssynpunkt får länsstyrelsen medge undantag från dessa bestämmelser för den som bedriver fiske med stöd av fiskelicens för fiske efter andra arter än gädda. Länsstyrelsen får besluta om närmare villkor för tillstånd.</p> <p><i>(HVMFS 2020:5).</i></p>	En linje på ett avstånd av 500 meter från mittpunkten mellan de två yttersta mynningsuddarna.																																	
Mörrumsån	<p>OMRÅDE A Allt fiske är förbjudet. Förbudet gäller inte yrkesfiskare som fiskar ål med stöd av ålfisketillstånd och enskild rätt eller länsstyrelsens tillstånd vid Lörby Kladd.</p> <p>OMRÅDE B Fiske får bedrivas endast med följande redskap. 1. Sillgarn med en maskstorlek om högst 50 millimeters diagonalmått. 2. På botten stående enkelt fisknät med ett djup av högst två meter vid sträckning i höjlded och vars maskor har en hållfasthet av högst tre kilogram. 3. Långrev som i sin helhet sätts på botten</p>	<p>Fredningsområdet indelas i områdena A, B och C enligt följande.</p> <p>OMRÅDE A Vattenområdet mellan följande punkter.</p> <table border="1"> <thead> <tr> <th>Pkt</th> <th>Lat. N</th> <th>Long. O</th> <th>Anmärkning</th> </tr> </thead> <tbody> <tr> <td>1.</td> <td>56 09,32</td> <td>14 44,31</td> <td>Skåpehåle, fyr (SSV Elleholm)</td> </tr> <tr> <td>2.</td> <td>56 06,05</td> <td>14 42,90</td> <td>Lörby kladd, fyr</td> </tr> <tr> <td>3.</td> <td>56 07,30</td> <td>14 47,39</td> <td>Punkt, SO Rockegrund (på område C:s inre begränsningslinje)</td> </tr> <tr> <td>4.</td> <td>56 08,74</td> <td>14 45,19</td> <td>Båknahall, fyr</td> </tr> </tbody> </table> <p>OMRÅDE B <i>Västra delen</i> Vattenområdet in till strandlinjen väster om följande punkter.</p> <table border="1"> <thead> <tr> <th>Pkt</th> <th>Lat. N</th> <th>Long. O</th> <th>Anmärkning</th> </tr> </thead> <tbody> <tr> <td>1.</td> <td>56 06,05</td> <td>14 42,90</td> <td>Lörbv kladd, fyr</td> </tr> <tr> <td>2.</td> <td>56 09,32</td> <td>14 44,31</td> <td>Skåpehåle, fyr (SSV Elleholm)</td> </tr> </tbody> </table>		Pkt	Lat. N	Long. O	Anmärkning	1.	56 09,32	14 44,31	Skåpehåle, fyr (SSV Elleholm)	2.	56 06,05	14 42,90	Lörby kladd, fyr	3.	56 07,30	14 47,39	Punkt, SO Rockegrund (på område C:s inre begränsningslinje)	4.	56 08,74	14 45,19	Båknahall, fyr	Pkt	Lat. N	Long. O	Anmärkning	1.	56 06,05	14 42,90	Lörbv kladd, fyr	2.	56 09,32	14 44,31	Skåpehåle, fyr (SSV Elleholm)
Pkt	Lat. N	Long. O	Anmärkning																																
1.	56 09,32	14 44,31	Skåpehåle, fyr (SSV Elleholm)																																
2.	56 06,05	14 42,90	Lörby kladd, fyr																																
3.	56 07,30	14 47,39	Punkt, SO Rockegrund (på område C:s inre begränsningslinje)																																
4.	56 08,74	14 45,19	Båknahall, fyr																																
Pkt	Lat. N	Long. O	Anmärkning																																
1.	56 06,05	14 42,90	Lörbv kladd, fyr																																
2.	56 09,32	14 44,31	Skåpehåle, fyr (SSV Elleholm)																																

<p>4. Handredskap om fiskemetoden som sådan inte kräver användning av båt. Dragrodd är dock tillåtet, men inte med utter eller utterliknande redskap.</p> <p>5. Håv och mjärde för fångst av agn.</p> <p>6. Tobisnot.</p> <p>7. Ryssja med en högsta höjd av 70 centimeter.</p> <p>8. Ältina (ålkupa).</p> <p>9. Ålbottengarn och ålhomma med mindre maskor än 30 millimeter, dock endast på kuststräckan från Norge bys nordligaste gräns till Lörby Kladd.</p> <p>10. Redskap som används i skattlagt eller hävdvunnet laxfiske enligt vad som av ålder har brukats.</p> <p>Fiske efter lax och öring är förbjudet fr.o.m. den 1 september t.o.m. den 15 mars. För fiske med handredskap gäller förbudet dock endast t.o.m. den 31 december.</p> <p>Fiske med nät enligt 1 och 2 ovan är förbjudet fr.o.m. den 1 april t.o.m. den 15 oktober dels vid veckoskiftet från fredag kl. 09.00 till söndag kl. 16.00, dels övriga veckodagar från kl. 09.00 till kl. 16.00. Förbudet gäller inte fiske i skattlagt eller hävdvunnet laxfiske enligt vad som av ålder har brukats.</p> <p>Länsstyrelsen får, om det från fiskevårdssynpunkt kan tillåtas, medge undantag från bestämmelserna i andra stycket för fiske med sådana redskap som avses i första stycket 10 för den som bedriver fiske med stöd av fiskelicens. Länsstyrelsen får besluta om närmare villkor för tillstånd.</p>	<p><i>Östra delen</i></p> <p>Vattenområdet in till strandlinjen öster om följande punkter.</p> <table border="1"> <thead> <tr> <th>Pkt</th> <th>Lat. N</th> <th>Long. O</th> <th>Anmärkning</th> </tr> </thead> <tbody> <tr> <td>1.</td> <td>56 08,74</td> <td>14 45,19</td> <td>Båknahall, fyr</td> </tr> <tr> <td>2.</td> <td>56 07,30</td> <td>14 47,39</td> <td>Punkt, SO Rockegrund (på område C:s inre begränsningslinje)</td> </tr> <tr> <td>3.</td> <td>56 08,03</td> <td>14 50,07</td> <td>Stärnö udde, S-punkt</td> </tr> </tbody> </table>	Pkt	Lat. N	Long. O	Anmärkning	1.	56 08,74	14 45,19	Båknahall, fyr	2.	56 07,30	14 47,39	Punkt, SO Rockegrund (på område C:s inre begränsningslinje)	3.	56 08,03	14 50,07	Stärnö udde, S-punkt
Pkt	Lat. N	Long. O	Anmärkning														
1.	56 08,74	14 45,19	Båknahall, fyr														
2.	56 07,30	14 47,39	Punkt, SO Rockegrund (på område C:s inre begränsningslinje)														
3.	56 08,03	14 50,07	Stärnö udde, S-punkt														

<p>(HVMFS 2020:5).</p>	<p>OMRÅDE C</p> <p>Fiske efter lax och öring är förbjudet fr.o.m. den 1 september t.o.m. den 31 december. Fiske med vad, not och laxlinor är förbjudet. Förbudet gäller inte tobisnot. Trolling- och utterfiske är förbjudet fr.o.m. den 1 augusti t.o.m. den 31 december. Under tillåten tid får vid trolling- och utterfiske samtidigt användas högst sex beten per båt. Fiske med nät är förbjudet fr.o.m. den 1 april t.o.m. den 15 oktober dels vid veckoskiftet från fredag kl. 09.00 till söndag kl. 16.00, dels övriga veckodagar från kl. 09.00 till kl. 16.00. Vid nätfiske får endast användas på botten stående enkelt fisknät med ett djup av högst två meter vid sträckning i höjddled och vars maskor har en hållfasthet av högst tre kilogram. Utan hinder härav får dock användas 1. sillgarn med en maskstorlek om högst 50 millimeters diagonalmått, 2. torskgarn fr.o.m. den 15 oktober t.o.m. den 31 mars. Vid fiske med torskgarn får redskapens överteln inte sättas närmare vattenytan än sex meter.</p>	<p>OMRÅDE C</p> <p><i>Yttre begränsning</i></p> <table border="1"> <thead> <tr> <th>Pkt</th> <th>Lat. N</th> <th>Long. O</th> <th>Anmärkning</th> </tr> </thead> <tbody> <tr> <td>1.</td> <td>56 02,10</td> <td>14 46,85</td> <td>Listershuvud, fyr</td> </tr> <tr> <td>2.</td> <td>56 07,92</td> <td>14 51,95</td> <td>Punkt, V Lakknallarna</td> </tr> <tr> <td>3.</td> <td>56 08,03</td> <td>14 50,07</td> <td>Stärnö udde, S-punkt</td> </tr> </tbody> </table> <p><i>Inre begränsning</i></p> <table border="1"> <thead> <tr> <th>Pkt</th> <th>Lat. N</th> <th>Long. O</th> <th>Anmärkning</th> </tr> </thead> <tbody> <tr> <td>1.</td> <td>56 06,05</td> <td>14 42,90</td> <td>Lörby kladd, fyr</td> </tr> <tr> <td>2.</td> <td>56 08,03</td> <td>14 50,07</td> <td>Stärnö udde, S-punkt</td> </tr> </tbody> </table> <p>Anmärkning</p> <p>Positionen för Stärnö udde är hämtad ur sjökort nr 8221, tryckt år 1997. Övriga positioner är hämtade ur sjökort nr 822, tryckt år 1997.</p>	Pkt	Lat. N	Long. O	Anmärkning	1.	56 02,10	14 46,85	Listershuvud, fyr	2.	56 07,92	14 51,95	Punkt, V Lakknallarna	3.	56 08,03	14 50,07	Stärnö udde, S-punkt	Pkt	Lat. N	Long. O	Anmärkning	1.	56 06,05	14 42,90	Lörby kladd, fyr	2.	56 08,03	14 50,07	Stärnö udde, S-punkt
Pkt	Lat. N	Long. O	Anmärkning																											
1.	56 02,10	14 46,85	Listershuvud, fyr																											
2.	56 07,92	14 51,95	Punkt, V Lakknallarna																											
3.	56 08,03	14 50,07	Stärnö udde, S-punkt																											
Pkt	Lat. N	Long. O	Anmärkning																											
1.	56 06,05	14 42,90	Lörby kladd, fyr																											
2.	56 08,03	14 50,07	Stärnö udde, S-punkt																											

Byggesviken	<p>Allt fiske är förbjudet fr.o.m. den 1 januari t.o.m. den 31 maj. Förbudet gäller inte yrkesfiskare som fiskar ål med stöd av ålfisketillstånd och enskild rätt.</p> <p>Om det kan tillåtas ur fiskevårdssynpunkt får länsstyrelsen medge undantag från dessa bestämmelser för den som bedriver fiske med stöd av fiskelicens för fiske efter andra arter än gädda. Länsstyrelsen får besluta om närmare villkor för tillstånd.</p> <p><i>(HVMFS 2020:5).</i></p>	Pkt	Lat. N	Long. O	Anmärkning
		1.	56 08,981	14 45,792	
		2.	56 09,209	14 46,215	
Edstorpaviken	<p>Allt fiske är förbjudet fr.o.m. den 1 januari t.o.m. den 31 maj. Förbudet gäller inte yrkesfiskare som fiskar ål med stöd av ålfisketillstånd och enskild rätt.</p> <p>Om det kan tillåtas ur fiskevårdssynpunkt får länsstyrelsen medge undantag från dessa bestämmelser för den som bedriver fiske med stöd av fiskelicens för fiske efter andra arter än gädda. Länsstyrelsen får besluta om närmare villkor för tillstånd.</p> <p><i>(HVMFS 2020:5).</i></p>	Pkt	Lat. N	Long. O	Anmärkning
		1.	56 10,899	15 03,689	
		2.	56 10,912	15 03,855	
<i>Karlshamn och Ronneby kommuner</i>					
Väbyfjorden, Smygen och Vångösund	<p>Allt fiske är förbjudet fr.o.m. den 15 september t.o.m. den 31 maj. Förbudet gäller inte yrkesfiskare som fiskar ål med stöd ålfisketillstånd och enskild rätt.</p> <p>Om det kan tillåtas ur fiskevårdssynpunkt får länsstyrelsen medge undantag från dessa bestämmelser för den som bedriver fiske med stöd av fiskelicens för fiske efter andra arter än gädda. Länsstyrelsen får besluta om närmare villkor för tillstånd.</p> <p><i>(HVMFS 2020:23).</i></p>	Pkt	Lat. N	Long. O	Anmärkning
		1.	56 09,002	15 07,409	
		2.	56 09,519	15 07,852	

<i>Ronneby kommun</i>					
Ronnebyån	Allt fiske är förbjudet fr.o.m. den 15 september t.o.m. den 31 maj. Förbudet gäller inte yrkesfiskare som fiskar ål med stöd av ålfisketillstånd och enskild rätt. Om det kan tillåtas ur fiskevårdssynpunkt får länsstyrelsen medge undantag från dessa bestämmelser för den som bedriver fiske med stöd av fiskelicens för fiske efter andra arter än gädda. Länsstyrelsen får besluta om närmare villkor för tillstånd. <i>(HVMFS 2020:5).</i>	En linje från Droppemålahalvöns östra spets i rak ostlig riktning till fastlandet vid Aspan.			
Listerbyån	Allt fiske är förbjudet fr.o.m. den 15 september t.o.m. den 31 maj. Förbudet gäller inte yrkesfiskare som fiskar ål med stöd av ålfisketillstånd och enskild rätt. Om det kan tillåtas ur fiskevårdssynpunkt får länsstyrelsen medge undantag från dessa bestämmelser för den som bedriver fiske med stöd av fiskelicens för fiske efter andra arter än gädda. Länsstyrelsen får besluta om närmare villkor för tillstånd. <i>(HVMFS 2020:5).</i>	En linje från småbåtshamnen i Slättanäs till Blötös sydligaste udde.			
Inre fjärden	Allt fiske är förbjudet fr.o.m. den 1 januari t.o.m. den 31 maj. Förbudet gäller inte yrkesfiskare som fiskar ål med stöd av ålfisketillstånd och enskild rätt. Om det kan tillåtas ur fiskevårdssynpunkt får länsstyrelsen medge undantag från dessa bestämmelser för den som bedriver fiske med stöd av fiskelicens för fiske efter andra arter än gädda. Länsstyrelsen får besluta om närmare villkor för tillstånd. <i>(HVMFS 2020:5).</i>	Pkt	Lat. N	Long. O	Anmärkning
		1.	56 10,566	15 25,074	Mynningskoordinater
		2.	56 10,482	15 25,131	
		3.	56 10,379	15 26,275	
		4.	56 10,382	15 26,305	

Hjorthammarsviken <i>(HVMFS 2020:5).</i>	Allt fiske är förbjudet fr.o.m. den 1 januari t.o.m. den 31 maj. Förbudet gäller inte yrkesfiskare som fiskar ål med stöd ålfisketillstånd och enskild rätt. Om det kan tillåtas ur fiskevårdssynpunkt får länsstyrelsen medge undantag från dessa bestämmelser för den som bedriver fiske med stöd av fiskelicens för fiske efter andra arter än gädda. Länsstyrelsen får besluta om närmare villkor för tillstånd.	Pkt	Lat. N	Long. O	Anmärkning
		1.	56 08,429	15 27,675	Mynningskoordinater
		2.	56 09,074	15 28,179	
<i>Ronneby och Karlskrona kommuner</i>					
Tromtösdaviken <i>(HVMFS 2020:5).</i>	Allt fiske är förbjudet fr.o.m. den 1 januari t.o.m. den 31 maj. Förbudet gäller inte yrkesfiskare som fiskar ål med stöd ålfisketillstånd och enskild rätt. Om det kan tillåtas ur fiskevårdssynpunkt får länsstyrelsen medge undantag från dessa bestämmelser för den som bedriver fiske med stöd av fiskelicens för fiske efter andra arter än gädda. Länsstyrelsen får besluta om närmare villkor för tillstånd.	Pkt	Lat. N	Long. O	Anmärkning
		1.	56 09,345	15 29,414	
		2.	56 09,447	15 30,612	
		3.	56 09,849	15 30,552	
		4.	56 10,145	15 30,495	
		5.	56 10,274	15 30,461	
<i>Karlskrona kommun</i>					
Nättrabyån <i>(HVMFS 2020:5).</i>	Allt fiske är förbjudet fr.o.m. den 15 september t.o.m. den 31 maj. Förbudet gäller inte yrkesfiskare som fiskar ål med stöd ålfisketillstånd och enskild rätt. Om det kan tillåtas ur fiskevårdssynpunkt får länsstyrelsen medge undantag från dessa bestämmelser för den som bedriver fiske med stöd av fiskelicens för fiske efter andra arter än gädda. Länsstyrelsen får besluta om närmare villkor för tillstånd.	En linje på ett avstånd av 500 meter från mittpunkten mellan de två yttersta mynningsuddarna.			

Silletorpsån <i>(HVMFS 2020:5).</i>	Allt fiske är förbjudet fr.o.m. den 15 september t.o.m. den 31 maj. Förbudet gäller inte yrkesfiskare som fiskar ål med stöd av ålfisketillstånd och enskild rätt. Om det kan tillåtas ur fiskevårdssynpunkt får länsstyrelsen medge undantag från dessa bestämmelser för den som bedriver fiske med stöd av fiskelicens för fiske efter andra arter än gädda. Länsstyrelsen får besluta om närmare villkor för tillstånd.	En linje från yttersta delen av bryggan vid Strömshall till sydligaste delen av kronans brygga vid Rosenholmsverkstäderna.			
Rosenholmsviken och Lindesnäsvisken <i>(HVMFS 2020:5).</i>	Allt fiske är förbjudet fr.o.m. den 1 januari t.o.m. den 31 maj. Förbudet gäller inte yrkesfiskare som fiskar ål med stöd av ålfisketillstånd och enskild rätt. Om det kan tillåtas ur fiskevårdssynpunkt får länsstyrelsen medge undantag från dessa bestämmelser för den som bedriver fiske med stöd av fiskelicens för fiske efter andra arter än gädda. Länsstyrelsen får besluta om närmare villkor för tillstånd.	Pkt	Lat. N	Long. O	Anmärkning
		1.	56 11,975	15 35,062	
		2.	56 11,698	15 35,446	
Lyckebyån <i>(HVMFS 2020:5).</i>	Allt fiske är förbjudet fr.o.m. den 15 september t.o.m. den 31 maj. Förbudet gäller inte yrkesfiskare som fiskar ål med stöd av ålfisketillstånd och enskild rätt. Om det kan tillåtas ur fiskevårdssynpunkt får länsstyrelsen medge undantag från dessa bestämmelser för den som bedriver fiske med stöd av fiskelicens för fiske efter andra arter än gädda. Länsstyrelsen får besluta om närmare villkor för tillstånd.	Räta linjer från den del av Gullberna udde som ligger närmast ön Mörtekläppen till Mörtekläppens norra udde och därifrån vidare till den udde på Ringö som ligger väster om Ringövisken.			

Hallarumsviken	<p>Allt fiske är förbjudet fr.o.m. den 1 januari t.o.m. den 31 maj. Förbudet gäller inte yrkesfiskare som fiskar ål med stöd ålfisketillstånd och enskild rätt.</p> <p>Om det kan tillåtas ur fiskevårdssynpunkt får länsstyrelsen medge undantag från dessa bestämmelser för den som bedriver fiske med stöd av fiskelicens för fiske efter andra arter än gädda. Länsstyrelsen får besluta om närmare villkor för tillstånd.</p> <p><i>(HVMFS 2020:5).</i></p>	<table border="1"> <thead> <tr> <th>Pkt</th> <th>Lat. N</th> <th>Long. O</th> <th>Anmärkning</th> </tr> </thead> <tbody> <tr> <td>1.</td> <td>56 08,552</td> <td>15 47,069</td> <td></td> </tr> <tr> <td>2.</td> <td>56 08,461</td> <td>15 47,862</td> <td></td> </tr> <tr> <td>3.</td> <td>56 08,529</td> <td>15 48,288</td> <td></td> </tr> </tbody> </table>	Pkt	Lat. N	Long. O	Anmärkning	1.	56 08,552	15 47,069		2.	56 08,461	15 47,862		3.	56 08,529	15 48,288																																																	
Pkt	Lat. N	Long. O	Anmärkning																																																															
1.	56 08,552	15 47,069																																																																
2.	56 08,461	15 47,862																																																																
3.	56 08,529	15 48,288																																																																
<i>Mörbylånga kommun</i>																																																																		
Ottenby rev	Allt fiske är förbjudet.	<p>Vattenområdet innanför räta linjer mellan följande punkter med undantag för linjen mellan punkterna 9 och 10 samt 15 och 1, som utgörs av strandlinjen.</p> <table border="1"> <thead> <tr> <th>Pkt</th> <th>Lat. N</th> <th>Long. O</th> <th>Anmärkning</th> </tr> </thead> <tbody> <tr><td>1.</td><td>56 14.134</td><td>16 28.649</td><td></td></tr> <tr><td>2.</td><td>56 12.980</td><td>16 33.045</td><td></td></tr> <tr><td>3.</td><td>56 08.414</td><td>16 28.199</td><td></td></tr> <tr><td>4.</td><td>56 08.143</td><td>16 27.565</td><td></td></tr> <tr><td>5.</td><td>56 06.741</td><td>16 22.889</td><td></td></tr> <tr><td>6.</td><td>56 06.296</td><td>16 21.408</td><td></td></tr> <tr><td>7.</td><td>56 06.557</td><td>16 20.253</td><td></td></tr> <tr><td>8.</td><td>56 06.296</td><td>16 21.408</td><td></td></tr> <tr><td>9.</td><td>56 06.557</td><td>16 20.253</td><td></td></tr> <tr><td>10.</td><td>56 07.173</td><td>16 20.359</td><td></td></tr> <tr><td>11.</td><td>56 14.430</td><td>16 21.613</td><td></td></tr> <tr><td>12.</td><td>56 15.330</td><td>16 23.760</td><td></td></tr> <tr><td>13.</td><td>56 15.126</td><td>16 24.565</td><td></td></tr> <tr><td>14.</td><td>56 12.845</td><td>16 24.062</td><td></td></tr> <tr><td>15.</td><td>56 12.829</td><td>16 23.602</td><td></td></tr> </tbody> </table>	Pkt	Lat. N	Long. O	Anmärkning	1.	56 14.134	16 28.649		2.	56 12.980	16 33.045		3.	56 08.414	16 28.199		4.	56 08.143	16 27.565		5.	56 06.741	16 22.889		6.	56 06.296	16 21.408		7.	56 06.557	16 20.253		8.	56 06.296	16 21.408		9.	56 06.557	16 20.253		10.	56 07.173	16 20.359		11.	56 14.430	16 21.613		12.	56 15.330	16 23.760		13.	56 15.126	16 24.565		14.	56 12.845	16 24.062		15.	56 12.829	16 23.602	
Pkt	Lat. N	Long. O	Anmärkning																																																															
1.	56 14.134	16 28.649																																																																
2.	56 12.980	16 33.045																																																																
3.	56 08.414	16 28.199																																																																
4.	56 08.143	16 27.565																																																																
5.	56 06.741	16 22.889																																																																
6.	56 06.296	16 21.408																																																																
7.	56 06.557	16 20.253																																																																
8.	56 06.296	16 21.408																																																																
9.	56 06.557	16 20.253																																																																
10.	56 07.173	16 20.359																																																																
11.	56 14.430	16 21.613																																																																
12.	56 15.330	16 23.760																																																																
13.	56 15.126	16 24.565																																																																
14.	56 12.845	16 24.062																																																																
15.	56 12.829	16 23.602																																																																

<i>(HVMFS 2021:20).</i>		16. 56 11.830 16 23.082 17. 56 11.617 16 24.140
Bröttorpsbäcken <i>(HVMFS 2019:14).</i>	Allt fiske är förbjudet under fr.o.m. den 1 oktober t.o.m. den 28 februari.	Området avgränsas av räta linjer mellan nedan angivna punkter. Pkt Lat. N Long. O Anmärkning 1. 56 37.842 16 42.324 Mynningskoordinat 2. 56 38.111 16 42.324 3. 56 38.054 16 42.807 4. 56 37.498 16 42.516 5. 56 37.615 16 42.070
Åbybäcken <i>(HVMFS 2019:14).</i>	Allt fiske med undantag för sådana ålfisken som utövas med stöd av enskild rätt är förbjudet fr.o.m. den 1 oktober t.o.m. den 28 februari.	Området avgränsas av räta linjer mellan nedan angivna punkter. Pkt Lat. N Long. O Anmärkning 1. 56 36.222 16 41.952 Mynningskoordinat 2. 56 36.487 16 42.005 3. 56 36.505 16 42.494 4. 56 35.999 16 42.599 5. 56 35.970 16 42.113
Frösslundabäcken <i>(HVMFS 2019:14).</i>	Allt fiske är förbjudet under fr.o.m. den 1 oktober t.o.m. den 28 februari.	Området avgränsas av räta linjer mellan nedan angivna punkter. Pkt Lat. N Long. O Anmärkning 1. 56 32.766 16 38.220 Mynningskoordinat 2. 56 33.025 16 38.339 3. 56 32.971 16 38.820 4. 56 32.454 16 38.565 5. 56 32.509 16 38.086

Klevabäcken <i>(HVMFS 2019:14).</i>	Allt fiske är förbjudet under fr.o.m. den 1 oktober t.o.m. den 28 februari.	Området avgränsas av räta linjer mellan nedan angivna punkter. <table border="1"> <thead> <tr> <th>Pkt</th> <th>Lat. N</th> <th>Long. O</th> <th>Anmärkning</th> </tr> </thead> <tbody> <tr> <td>1.</td> <td>56 33.354</td> <td>16 23.562</td> <td rowspan="5">Mynningskoordinat</td> </tr> <tr> <td>2.</td> <td>56 33.609</td> <td>16 23.713</td> </tr> <tr> <td>3.</td> <td>56 33.663</td> <td>16 23.233</td> </tr> <tr> <td>4.</td> <td>56 33.140</td> <td>16 22.988</td> </tr> <tr> <td>5.</td> <td>56 33.093</td> <td>16 23.470</td> </tr> </tbody> </table>	Pkt	Lat. N	Long. O	Anmärkning	1.	56 33.354	16 23.562	Mynningskoordinat	2.	56 33.609	16 23.713	3.	56 33.663	16 23.233	4.	56 33.140	16 22.988	5.	56 33.093	16 23.470
Pkt	Lat. N	Long. O	Anmärkning																			
1.	56 33.354	16 23.562	Mynningskoordinat																			
2.	56 33.609	16 23.713																				
3.	56 33.663	16 23.233																				
4.	56 33.140	16 22.988																				
5.	56 33.093	16 23.470																				
<i>Borgholms kommun</i>																						
Silverbäcken <i>(HVMFS 2019:14).</i>	Allt fiske är förbjudet under fr.o.m. den 1 oktober t.o.m. den 28 februari.	Området avgränsas av räta linjer mellan nedan angivna punkter. <table border="1"> <thead> <tr> <th>Pkt</th> <th>Lat. N</th> <th>Long. O</th> <th>Anmärkning</th> </tr> </thead> <tbody> <tr> <td>1.</td> <td>56 47.310</td> <td>16 46.656</td> <td rowspan="5">Mynningskoordinat</td> </tr> <tr> <td>2.</td> <td>56 47.427</td> <td>16 47.283</td> </tr> <tr> <td>3.</td> <td>56 46.986</td> <td>16 47.010</td> </tr> <tr> <td>4.</td> <td>56 47.052</td> <td>16 46.530</td> </tr> <tr> <td>5.</td> <td>56 47.555</td> <td>16 46.850</td> </tr> </tbody> </table>	Pkt	Lat. N	Long. O	Anmärkning	1.	56 47.310	16 46.656	Mynningskoordinat	2.	56 47.427	16 47.283	3.	56 46.986	16 47.010	4.	56 47.052	16 46.530	5.	56 47.555	16 46.850
Pkt	Lat. N	Long. O	Anmärkning																			
1.	56 47.310	16 46.656	Mynningskoordinat																			
2.	56 47.427	16 47.283																				
3.	56 46.986	16 47.010																				
4.	56 47.052	16 46.530																				
5.	56 47.555	16 46.850																				
Strömmen <i>(HVMFS 2019:14).</i>	Allt fiske är förbjudet under fr.o.m. den 1 oktober t.o.m. den 28 februari.	Området avgränsas av räta linjer mellan nedan angivna punkter. <table border="1"> <thead> <tr> <th>Pkt</th> <th>Lat. N</th> <th>Long. O</th> <th>Anmärkning</th> </tr> </thead> <tbody> <tr> <td>1.</td> <td>56 45.498</td> <td>16 45.876</td> <td rowspan="5">Mynningskoordinat</td> </tr> <tr> <td>2.</td> <td>56 45.744</td> <td>16 46.067</td> </tr> <tr> <td>3.</td> <td>56 45.239</td> <td>16 45.757</td> </tr> <tr> <td>4.</td> <td>56 45.176</td> <td>16 46.235</td> </tr> <tr> <td>5.</td> <td>56 45.644</td> <td>16 46.527</td> </tr> </tbody> </table>	Pkt	Lat. N	Long. O	Anmärkning	1.	56 45.498	16 45.876	Mynningskoordinat	2.	56 45.744	16 46.067	3.	56 45.239	16 45.757	4.	56 45.176	16 46.235	5.	56 45.644	16 46.527
Pkt	Lat. N	Long. O	Anmärkning																			
1.	56 45.498	16 45.876	Mynningskoordinat																			
2.	56 45.744	16 46.067																				
3.	56 45.239	16 45.757																				
4.	56 45.176	16 46.235																				
5.	56 45.644	16 46.527																				
Pelnabrobäcken <i>(HVMFS 2019:14).</i>	Allt fiske är förbjudet under fr.o.m. den 1 oktober t.o.m. den 28 februari.	Området avgränsas av räta linjer mellan nedan angivna punkter. <table border="1"> <thead> <tr> <th>Pkt</th> <th>Lat. N</th> <th>Long. O</th> <th>Anmärkning</th> </tr> </thead> <tbody> <tr> <td>1.</td> <td>56 39.804</td> <td>16 42.996</td> <td rowspan="5">Mynningskoordinat</td> </tr> <tr> <td>2.</td> <td>56 40.049</td> <td>16 43.190</td> </tr> <tr> <td>3.</td> <td>56 39.923</td> <td>16 43.623</td> </tr> <tr> <td>4.</td> <td>56 39.494</td> <td>16 43.366</td> </tr> <tr> <td>5.</td> <td>56 39.545</td> <td>16 42.885</td> </tr> </tbody> </table>	Pkt	Lat. N	Long. O	Anmärkning	1.	56 39.804	16 42.996	Mynningskoordinat	2.	56 40.049	16 43.190	3.	56 39.923	16 43.623	4.	56 39.494	16 43.366	5.	56 39.545	16 42.885
Pkt	Lat. N	Long. O	Anmärkning																			
1.	56 39.804	16 42.996	Mynningskoordinat																			
2.	56 40.049	16 43.190																				
3.	56 39.923	16 43.623																				
4.	56 39.494	16 43.366																				
5.	56 39.545	16 42.885																				

<i>Karlskrona/Torsås kommun</i>			
Brömsebäcken	Allt fiske är förbjudet fr.o.m. den 1 oktober t.o.m. den 31 december.	Vattenområdet innanför räta linjer mellan punkterna 1 till 4.	
		Pkt	Lat. N Long. O Anmärkning
		1.	56 19,451 16 03,357 Mynningskoordinat
		2.	56 19,315 16 03,559
		3.	56 19,101 16 03,096
		4.	56 19,080 16 03,047
(HVMFS 2021:6).			
<i>Torsås kommun</i>			
Bruatorpsån	Allt fiske är förbjudet fr.o.m. den 1 oktober t.o.m. den 31 december.	Vattenområdet innanför räta linjer mellan punkterna 1 och 2 resp. 3 till 6.	
		Pkt	Lat. N Long. O Anmärkning
		1.	56 26,362 16 06,984
		2.	56 26,386 16 07,255
		3.	56 26,407 16 07,339
		4.	56 26,241 16 07,459
		5.	56 26,025 16 07,459
		6.	56 25,840 16 06,847
(HVMFS 2021:6).			
<i>Kalmar kommun</i>			
Halltorpsån - södra mynningen	Allt fiske är förbjudet fr.o.m. den 1 oktober t.o.m. den 31 december.	Vattenområdet innanför räta linjer mellan punkterna 1 till 3.	
		Pkt	Lat. N Long. O Anmärkning
		1.	56 28,887 16 09,419
		2.	56 28,618 16 09,418
		3.	56 28,620 16 08,686

- norra mynningen <i>(HVMFS 2021:6).</i>	Allt fiske är förbjudet fr.o.m. den 1 oktober t.o.m. den 31 december.	Vattenområdet innanför räta linjer mellan punkter 1 och 2 resp. 3 och 4. <table border="1"> <thead> <tr> <th>Pkt</th> <th>Lat. N</th> <th>Long. O</th> <th>Anmärkning</th> </tr> </thead> <tbody> <tr> <td>1.</td> <td>56 29,860</td> <td>16 10,426</td> <td></td> </tr> <tr> <td>2.</td> <td>56 29,484</td> <td>16 10,315</td> <td></td> </tr> <tr> <td>3.</td> <td>56 29,395</td> <td>16 09,966</td> <td></td> </tr> <tr> <td>4.</td> <td>56 29,404</td> <td>16 09,949</td> <td></td> </tr> </tbody> </table>	Pkt	Lat. N	Long. O	Anmärkning	1.	56 29,860	16 10,426		2.	56 29,484	16 10,315		3.	56 29,395	16 09,966		4.	56 29,404	16 09,949	
Pkt	Lat. N	Long. O	Anmärkning																			
1.	56 29,860	16 10,426																				
2.	56 29,484	16 10,315																				
3.	56 29,395	16 09,966																				
4.	56 29,404	16 09,949																				
Hagbyån <i>(HVMFS 2021:6).</i>	Allt fiske är förbjudet fr.o.m. den 1 oktober t.o.m. den 31 december.	Vattenområdet innanför räta linjer mellan punkterna 1 till 3. <table border="1"> <thead> <tr> <th>Pkt</th> <th>Lat. N</th> <th>Long. O</th> <th>Anmärkning</th> </tr> </thead> <tbody> <tr> <td>1.</td> <td>56 31,684</td> <td>16 12,145</td> <td></td> </tr> <tr> <td>2.</td> <td>56 31,555</td> <td>16 11,589</td> <td></td> </tr> <tr> <td>3.</td> <td>56 31,536</td> <td>16 11,146</td> <td></td> </tr> </tbody> </table>	Pkt	Lat. N	Long. O	Anmärkning	1.	56 31,684	16 12,145		2.	56 31,555	16 11,589		3.	56 31,536	16 11,146					
Pkt	Lat. N	Long. O	Anmärkning																			
1.	56 31,684	16 12,145																				
2.	56 31,555	16 11,589																				
3.	56 31,536	16 11,146																				
Ljungbyån <i>(HVMFS 2021:6).</i>	Allt fiske är förbjudet fr.o.m. 1 oktober t.o.m. den 31 december.	Vattenområdet innanför räta linjer mellan punkterna 1 till 3. <table border="1"> <thead> <tr> <th>Pkt</th> <th>Lat. N</th> <th>Long. O</th> <th>Anmärkning</th> </tr> </thead> <tbody> <tr> <td>1.</td> <td>56 37,759</td> <td>16 14,788</td> <td></td> </tr> <tr> <td>2.</td> <td>56 37,516</td> <td>16 15,126</td> <td></td> </tr> <tr> <td>3.</td> <td>56 37,345</td> <td>16 14,734</td> <td></td> </tr> </tbody> </table>	Pkt	Lat. N	Long. O	Anmärkning	1.	56 37,759	16 14,788		2.	56 37,516	16 15,126		3.	56 37,345	16 14,734					
Pkt	Lat. N	Long. O	Anmärkning																			
1.	56 37,759	16 14,788																				
2.	56 37,516	16 15,126																				
3.	56 37,345	16 14,734																				
Snärjebäcken <i>(HVMFS 2021:6).</i>	Allt fiske är förbjudet fr.o.m. den 1 oktober t.o.m. den 31 december.	Vattenområdet innanför räta linjer mellan punkterna 1 till 4. <table border="1"> <thead> <tr> <th>Pkt</th> <th>Lat. N</th> <th>Long. O</th> <th>Anmärkning</th> </tr> </thead> <tbody> <tr> <td>1.</td> <td>56 47,536</td> <td>16 24,664</td> <td></td> </tr> <tr> <td>2.</td> <td>56 47,383</td> <td>16 24,742</td> <td></td> </tr> <tr> <td>3.</td> <td>56 47,364</td> <td>16 24,567</td> <td></td> </tr> <tr> <td>4.</td> <td>56 47,353</td> <td>16 24,352</td> <td></td> </tr> </tbody> </table>	Pkt	Lat. N	Long. O	Anmärkning	1.	56 47,536	16 24,664		2.	56 47,383	16 24,742		3.	56 47,364	16 24,567		4.	56 47,353	16 24,352	
Pkt	Lat. N	Long. O	Anmärkning																			
1.	56 47,536	16 24,664																				
2.	56 47,383	16 24,742																				
3.	56 47,364	16 24,567																				
4.	56 47,353	16 24,352																				
<i>Mönsterås kommun</i>																						

Timmernabbsviken (Oknebacken) <i>(HVMFS 2021:6).</i>	Allt fiske är förbjudet fr.o.m. den 1 januari t.o.m. den 31 maj.	Vattenområdet innanför räta linjer mellan punkterna 1 till 2 resp. 3 och 4. Pkt Lat. N Long. O Anmärkning 1. 57 00,520 16 26,644 2. 57 00,511 16 26,815 3. 57 00,898 16 27,988 4. 57 00,895 16 27,996
Mönsteråsviken <i>(HVMFS 2021:6).</i>	Allt fiske är förbjudet fr.o.m. den 1 januari t.o.m. den 31 maj.	Allt vattenområde innanför räta linjer mellan punkterna 1 till 2 och 3 till 4. Pkt Lat. N Long. O Anmärkning 1. 57 02,311 16 27,220 2. 57 02,434 16 27,456 3. 57 02,732 16 26,930 4. 57 02,733 16 26,943
Lervik <i>(HVMFS 2021:6).</i>	Allt fiske är förbjudet fr.o.m. den 1 januari t.o.m. den 31 maj.	Vattenområdet innanför räta linjer mellan punkterna 1 till 8. Pkt Lat. N Long. O Anmärkning 1. 57 04,394 16 32,594 2. 57 04,327 16 32,629 3. 57 04,245 16 32,742 4. 57 04,134 16 32,714 5. 57 04,118 16 32,667 6. 57 04,051 16 32,653 7. 57 03,997 16 32,626 8. 57 03,969 16 32,568

Alsterån <i>(HVMFS 2021:6).</i>	Allt fiske är förbjudet fr.o.m. den 1 oktober t.o.m. den 31 maj.	Vattenområdet innanför räta linjer mellan punkterna 1 till 3. <table border="1"> <thead> <tr> <th>Pkt</th> <th>Lat. N</th> <th>Long. O</th> <th>Anmärkning</th> </tr> </thead> <tbody> <tr> <td>1.</td> <td>56 55,354</td> <td>16 27,223</td> <td></td> </tr> <tr> <td>2.</td> <td>56 55,077</td> <td>16 26,980</td> <td></td> </tr> <tr> <td>3.</td> <td>56 54,603</td> <td>16 26,500</td> <td></td> </tr> </tbody> </table>	Pkt	Lat. N	Long. O	Anmärkning	1.	56 55,354	16 27,223		2.	56 55,077	16 26,980		3.	56 54,603	16 26,500																					
Pkt	Lat. N	Long. O	Anmärkning																																			
1.	56 55,354	16 27,223																																				
2.	56 55,077	16 26,980																																				
3.	56 54,603	16 26,500																																				
<i>Mönsterås/Oskarshamns kommun</i>																																						
Emån <i>(HVMFS 2021:6).</i>	Allt fiske är förbjudet.	Vattenområdet innanför räta linjer mellan punkterna 1 till 8. <table border="1"> <thead> <tr> <th>Pkt</th> <th>Lat. N</th> <th>Long. O</th> <th>Anmärkning</th> </tr> </thead> <tbody> <tr> <td>1.</td> <td>57 08,508</td> <td>16 29,834</td> <td></td> </tr> <tr> <td>2.</td> <td>57 08,548</td> <td>16 29,926</td> <td></td> </tr> <tr> <td>3.</td> <td>57 08,554</td> <td>16 29,943</td> <td></td> </tr> <tr> <td>4.</td> <td>57 08,581</td> <td>16 30,006</td> <td></td> </tr> <tr> <td>5.</td> <td>57 08,764</td> <td>16 30,778</td> <td></td> </tr> <tr> <td>6.</td> <td>57 07,878</td> <td>16 32,335</td> <td></td> </tr> <tr> <td>7.</td> <td>57 06,898</td> <td>16 32,904</td> <td></td> </tr> <tr> <td>8.</td> <td>57 06,898</td> <td>16 32,125</td> <td></td> </tr> </tbody> </table>	Pkt	Lat. N	Long. O	Anmärkning	1.	57 08,508	16 29,834		2.	57 08,548	16 29,926		3.	57 08,554	16 29,943		4.	57 08,581	16 30,006		5.	57 08,764	16 30,778		6.	57 07,878	16 32,335		7.	57 06,898	16 32,904		8.	57 06,898	16 32,125	
Pkt	Lat. N	Long. O	Anmärkning																																			
1.	57 08,508	16 29,834																																				
2.	57 08,548	16 29,926																																				
3.	57 08,554	16 29,943																																				
4.	57 08,581	16 30,006																																				
5.	57 08,764	16 30,778																																				
6.	57 07,878	16 32,335																																				
7.	57 06,898	16 32,904																																				
8.	57 06,898	16 32,125																																				
<i>Oskarshamns kommun</i>																																						
Smältevik <i>(HVMFS 2021:6).</i>	Allt fiske är förbjudet fram till och med år 2027.	Vattenområdet innanför räta linjer mellan punkterna 1 och 2 resp. 3 och 4. <table border="1"> <thead> <tr> <th>Pkt</th> <th>Lat. N</th> <th>Long. O</th> <th>Anmärkning</th> </tr> </thead> <tbody> <tr> <td>1.</td> <td>57 11,697</td> <td>16 27,645</td> <td></td> </tr> <tr> <td>2.</td> <td>57 11,773</td> <td>16 27,751</td> <td></td> </tr> <tr> <td>3.</td> <td>57 12,293</td> <td>16 27,099</td> <td></td> </tr> <tr> <td>4.</td> <td>57 12,299</td> <td>16 27,096</td> <td></td> </tr> </tbody> </table>	Pkt	Lat. N	Long. O	Anmärkning	1.	57 11,697	16 27,645		2.	57 11,773	16 27,751		3.	57 12,293	16 27,099		4.	57 12,299	16 27,096																	
Pkt	Lat. N	Long. O	Anmärkning																																			
1.	57 11,697	16 27,645																																				
2.	57 11,773	16 27,751																																				
3.	57 12,293	16 27,099																																				
4.	57 12,299	16 27,096																																				

Döderhultsbäcken <i>(HVMFS 2021:6).</i>	Allt fiske är förbjudet fr.o.m. den 1 oktober t.o.m. den 31 december.	Vattenområde innanför räta linjer mellan punkterna 1 och 2 resp. 3 och 4. Pkt Lat. N Long. O Anmärkning 1. 57 15,790 16 27,817 2. 57 15,882 16 27,796 3. 57 16,032 16 27,108 4. 57 16,037 16 27,107
Skallarebäcken <i>(HVMFS 2021:6).</i>	Allt fiske är förbjudet fr.o.m. den 1 oktober t.o.m. den 31 december.	Vattenområdet innanför räta linjer mellan punkterna 1 och 2, 3 och 4 resp. 5 och 6. Pkt Lat. N Long. O Anmärkning 1. 57 17,838 16 30,477 2. 57 17,977 16 30,477 3. 57 17,911 16 30,016 4. 57 17,908 16 30,208 5. 57 17,919 16 29,857 Mynningskoordinat 6. 57 17,919 16 29,867 Mynningskoordinat
Virbofjärd <i>(HVMFS 2021:6).</i>	Allt fiske är förbjudet fr.o.m. 1 oktober t.o.m. den 31 maj.	Vattenområdet innanför räta linjer mellan punkterna 1 och 2, 3 och 4 resp. 5 och 6. Pkt Lat. N Long. O Anmärkning 1. 57 19,930 16 33,544 2. 57 19,903 16 33,640 3. 57 19,435 16 33,997 4. 57 19,387 16 33,922 5. 57 18,903 16 33,670 6. 57 18,952 16 33,216
<i>Oskarshamns/ Västerviks kommun</i>		

Marströmmen <i>(HVMFS 2021:6).</i>	Allt fiske är förbjudet fr.o.m. 1 oktober t.o.m. den 31 december.	Vattenområdet innanför räta linjer mellan punkterna 1 och 2 resp. 3 och 4. <table border="1"> <thead> <tr> <th>Pkt</th> <th>Lat. N</th> <th>Long. O</th> <th>Anmärkning</th> </tr> </thead> <tbody> <tr> <td>1.</td> <td>57 35,248</td> <td>16 31,659</td> <td></td> </tr> <tr> <td>2.</td> <td>57 35,107</td> <td>16 32,101</td> <td></td> </tr> <tr> <td>3.</td> <td>57 34,975</td> <td>16 32,085</td> <td></td> </tr> <tr> <td>4.</td> <td>57 34,921</td> <td>16 32,037</td> <td></td> </tr> </tbody> </table>	Pkt	Lat. N	Long. O	Anmärkning	1.	57 35,248	16 31,659		2.	57 35,107	16 32,101		3.	57 34,975	16 32,085		4.	57 34,921	16 32,037	
Pkt	Lat. N	Long. O	Anmärkning																			
1.	57 35,248	16 31,659																				
2.	57 35,107	16 32,101																				
3.	57 34,975	16 32,085																				
4.	57 34,921	16 32,037																				
<i>Västerviks kommun</i>																						
Verkebäcksån <i>(HVMFS 2021:6).</i>	Allt fiske är förbjudet fr.o.m. den 1 oktober t.o.m. den 31 december.	Vattenområdet innanför räta linjer mellan följande punkter. <table border="1"> <thead> <tr> <th>Pkt</th> <th>Lat. N</th> <th>Long. O</th> <th>Anmärkning</th> </tr> </thead> <tbody> <tr> <td>1.</td> <td>57 43,590</td> <td>16 31,768</td> <td></td> </tr> <tr> <td>2.</td> <td>57 43,508</td> <td>16 31,767</td> <td></td> </tr> </tbody> </table>	Pkt	Lat. N	Long. O	Anmärkning	1.	57 43,590	16 31,768		2.	57 43,508	16 31,767									
Pkt	Lat. N	Long. O	Anmärkning																			
1.	57 43,590	16 31,768																				
2.	57 43,508	16 31,767																				
Hörtingerumsån <i>(HVMFS 2021:6).</i>	Allt fiske är förbjudet fr.o.m. den 1 oktober t.o.m. den 31 december	Vattenområdet innanför räta linjer mellan följande punkter. <table border="1"> <thead> <tr> <th>Pkt</th> <th>Lat. N</th> <th>Long. O</th> <th>Anmärkning</th> </tr> </thead> <tbody> <tr> <td>1.</td> <td>57 43,629</td> <td>16 33,822</td> <td></td> </tr> <tr> <td>2.</td> <td>57 43,554</td> <td>16 34,215</td> <td></td> </tr> </tbody> </table>	Pkt	Lat. N	Long. O	Anmärkning	1.	57 43,629	16 33,822		2.	57 43,554	16 34,215									
Pkt	Lat. N	Long. O	Anmärkning																			
1.	57 43,629	16 33,822																				
2.	57 43,554	16 34,215																				
Almviksån <i>(HVMFS 2021:6).</i>	Allt fiske är förbjudet fr.o.m. den 1 oktober t.o.m. den 31 december.	Vattenområdet innanför räta linjer mellan följande punkter. <table border="1"> <thead> <tr> <th>Pkt</th> <th>Lat. N</th> <th>Long. O</th> <th>Anmärkning</th> </tr> </thead> <tbody> <tr> <td>2.</td> <td>57 50,254</td> <td>16 26,839</td> <td></td> </tr> <tr> <td>3.</td> <td>57 50,161</td> <td>16 27,259</td> <td></td> </tr> <tr> <td>4.</td> <td>57 49,887</td> <td>16 27,314</td> <td></td> </tr> </tbody> </table>	Pkt	Lat. N	Long. O	Anmärkning	2.	57 50,254	16 26,839		3.	57 50,161	16 27,259		4.	57 49,887	16 27,314					
Pkt	Lat. N	Long. O	Anmärkning																			
2.	57 50,254	16 26,839																				
3.	57 50,161	16 27,259																				
4.	57 49,887	16 27,314																				

Gamlebyån <i>(HVMFS 2021:6).</i>	Allt fiske är förbjudet fr.o.m. den 1 oktober t.o.m. den 31 december.	Vattenområdet innanför räta linjer mellan punkterna 1 och 2 resp. 3 och 4. Pkt Lat. N Long. O Anmärkning 1. 57 54,143 16 24,819 2. 57 54,142 16 25,030 3. 57 53,613 16 25,354 4. 57 53,612 16 24,962
Loftaån <i>(HVMFS 2021:6).</i>	Allt fiske är förbjudet fr.o.m. den 1 oktober t.o.m. den 31 december.	Vattenområdet innanför räta linjer mellan punkterna 1 och 2, 3 och 4 resp. 5 och 6. Pkt Lat. N Long. O Anmärkning 1. 57 53,677 16 33,011 2. 57 53,682 16 32,944 3. 57 53,635 16 32,617 4. 57 53,443 16 32,656 5. 57 53,389 16 32,709 6. 57 53,383 16 33,254
<i>Valdemarsviks kommun</i>		
Torrö	Allt fiske är förbjudet fr.o.m. den 1 januari t.o.m. den 15 juni. Om det kan tillåtas ur fiskevårdssynpunkt får länsstyrelsen medge undantag från dessa bestämmelser för den som bedriver ålfiske med stöd av ålfisketillstånd. Länsstyrelsen får besluta om närmare villkor för tillstånd.	Vattenområdet innanför räta linjer mellan punkterna 1 och 2, 3 och 4, 5 och 6 resp. 7 och 8.

<i>(HVMFS 2021:6).</i>		<table border="1" style="width: 100%; border-collapse: collapse;"> <thead> <tr> <th style="text-align: left;">Pkt</th> <th style="text-align: left;">Lat. N</th> <th style="text-align: left;">Long. O</th> <th style="text-align: left;">Anmärkning</th> </tr> </thead> <tbody> <tr> <td>1.</td> <td>58 01,305</td> <td>16 46,156</td> <td>Nordöstra udden på Fjärdholmen</td> </tr> <tr> <td>2.</td> <td>58 01,245</td> <td>16 46,557</td> <td>Nordvästra udden på Stora Måsholmen</td> </tr> <tr> <td></td> <td>58 01,127</td> <td>16 47,314</td> <td>Östra udden på Stora Måsholmen</td> </tr> <tr> <td></td> <td>58 00,987</td> <td>16 47,709</td> <td>Nordvästra udden på Gytsholmen</td> </tr> <tr> <td></td> <td>58 00,827</td> <td>16 47,996</td> <td>Södra udden på Gytsholmen</td> </tr> <tr> <td></td> <td>58 00,770</td> <td>16 47,922</td> <td>Norra udden på St.Bastvedskroken, Torrö</td> </tr> <tr> <td></td> <td>58 00,669</td> <td>16 46,886</td> <td>Torröns sydvästra strand</td> </tr> <tr> <td></td> <td>58 00,636</td> <td>16 46,869</td> <td>Nordöstra udden på Kolmosö</td> </tr> </tbody> </table>	Pkt	Lat. N	Long. O	Anmärkning	1.	58 01,305	16 46,156	Nordöstra udden på Fjärdholmen	2.	58 01,245	16 46,557	Nordvästra udden på Stora Måsholmen		58 01,127	16 47,314	Östra udden på Stora Måsholmen		58 00,987	16 47,709	Nordvästra udden på Gytsholmen		58 00,827	16 47,996	Södra udden på Gytsholmen		58 00,770	16 47,922	Norra udden på St.Bastvedskroken, Torrö		58 00,669	16 46,886	Torröns sydvästra strand		58 00,636	16 46,869	Nordöstra udden på Kolmosö
Pkt	Lat. N	Long. O	Anmärkning																																			
1.	58 01,305	16 46,156	Nordöstra udden på Fjärdholmen																																			
2.	58 01,245	16 46,557	Nordvästra udden på Stora Måsholmen																																			
	58 01,127	16 47,314	Östra udden på Stora Måsholmen																																			
	58 00,987	16 47,709	Nordvästra udden på Gytsholmen																																			
	58 00,827	16 47,996	Södra udden på Gytsholmen																																			
	58 00,770	16 47,922	Norra udden på St.Bastvedskroken, Torrö																																			
	58 00,669	16 46,886	Torröns sydvästra strand																																			
	58 00,636	16 46,869	Nordöstra udden på Kolmosö																																			
Vindån	Allt fiske är förbjudet fr.o.m. den 15 september t.o.m. den 31 december.	En linje på ett avstånd av 500 meter från mittpunkten mellan de två yttersta mynningsuddarna.																																				
<i>(HVMFS 2021:6).</i>	<p>Allt fiske är förbjudet fr.o.m. den 1 januari t.o.m. den 15 juni.</p> <p>Om det kan tillåtas ur fiskevårdssynpunkt får länsstyrelsen medge undantag från dessa bestämmelser för den som bedriver ålfiske med stöd av ålfisketillstånd. Länsstyrelsen får besluta om närmare villkor för tillstånd.</p>	<p>Vattenområdet innanför räta linjer mellan följande punkter.</p> <table border="1" style="width: 100%; border-collapse: collapse;"> <thead> <tr> <th style="text-align: left;">Pkt</th> <th style="text-align: left;">Lat. N</th> <th style="text-align: left;">Long. O</th> <th style="text-align: left;">Anmärkning</th> </tr> </thead> <tbody> <tr> <td>1.</td> <td>58 01,825</td> <td>16 39,964</td> <td>Brofästet vid vikens östra strand</td> </tr> <tr> <td>2.</td> <td>58 01,826</td> <td>16 39,755</td> <td>Motsatt sida, vikens västra strand</td> </tr> </tbody> </table>	Pkt	Lat. N	Long. O	Anmärkning	1.	58 01,825	16 39,964	Brofästet vid vikens östra strand	2.	58 01,826	16 39,755	Motsatt sida, vikens västra strand																								
Pkt	Lat. N	Long. O	Anmärkning																																			
1.	58 01,825	16 39,964	Brofästet vid vikens östra strand																																			
2.	58 01,826	16 39,755	Motsatt sida, vikens västra strand																																			
<i>(HVMFS 2021:6).</i>	<p>Allt fiske är förbjudet fr.o.m. den 1 januari t.o.m. den 15 juni.</p> <p>Om det kan tillåtas ur fiskevårdssynpunkt får länsstyrelsen medge undantag från dessa bestämmelser för den som bedriver ålfiske med stöd av ålfisketillstånd. Länsstyrelsen får besluta om närmare villkor för tillstånd.</p>	<p>Vattenområdet innanför räta linjer mellan följande punkter.</p> <table border="1" style="width: 100%; border-collapse: collapse;"> <thead> <tr> <th style="text-align: left;">Pkt</th> <th style="text-align: left;">Lat. N</th> <th style="text-align: left;">Long. O</th> <th style="text-align: left;">Anmärkning</th> </tr> </thead> <tbody> <tr> <td>1.</td> <td>58 02,614</td> <td>16 44,758</td> <td>Udden på vikens östra strand</td> </tr> <tr> <td>2.</td> <td>58 02,548</td> <td>16 44,841</td> <td>Udden på vikens västra strand</td> </tr> </tbody> </table>	Pkt	Lat. N	Long. O	Anmärkning	1.	58 02,614	16 44,758	Udden på vikens östra strand	2.	58 02,548	16 44,841	Udden på vikens västra strand																								
Pkt	Lat. N	Long. O	Anmärkning																																			
1.	58 02,614	16 44,758	Udden på vikens östra strand																																			
2.	58 02,548	16 44,841	Udden på vikens västra strand																																			

Kråkviken <i>(HVMFS 2021:6).</i>	Allt fiske är förbjudet fr.o.m. den 1 januari t.o.m. den 15 juni. Om det kan tillåtas ur fiskevårdssynpunkt får länsstyrelsen medge undantag från dessa bestämmelser för den som bedriver ålfiske med stöd av ålfisketillstånd. Länsstyrelsen får besluta om närmare villkor för tillstånd.	Vattenområdet innanför räta linjer mellan följande punkter. Pkt Lat. N Long. O Anmärkning 1. 58 02,845 16 43,435 Vikens norra strand 2. 58 02,779 16 43,431 Vikens södra strand
Licknevarpsfjärden <i>(HVMFS 2021:6).</i>	Allt fiske är förbjudet.	Vattenområdet innanför räta linjer mellan följande punkter. Pkt Lat. N Long. O Anmärkning 1. 58 03,135 16 46,002 Udden på vikens östra strand 2. 58 03,135 16 45,841 Udden på vikens västra strand
Österfjärden-Båtsaviken <i>(HVMFS 2021:6).</i>	Allt fiske är förbjudet fr.o.m. den 1 januari t.o.m. den 15 juni. Om det kan tillåtas ur fiskevårdssynpunkt får länsstyrelsen medge undantag från dessa bestämmelser för den som bedriver ålfiske med stöd av ålfisketillstånd. Länsstyrelsen får besluta om närmare villkor för tillstånd.	Vattenområdet innanför räta linjer mellan följande punkter. Pkt Lat. N Long. O Anmärkning 1. 58 03,392 16 48,565 Ekudden på vikens norra strand 2. 58 03,034 16 48,196 Vikens södra strand
Arnövikens <i>(HVMFS 2021:6).</i>	Allt fiske är förbjudet fr.o.m. den 1 januari t.o.m. den 15 juni. Om det kan tillåtas ur fiskevårdssynpunkt får länsstyrelsen medge undantag från dessa bestämmelser för den som bedriver ålfiske med stöd av ålfisketillstånd. Länsstyrelsen får besluta om närmare villkor för tillstånd.	Vattenområdet innanför räta linjer mellan följande punkter. Pkt Lat. N Long. O Anmärkning 1. 58 05,812 16 45,145 Udden på vikens östra strand 2. 58 05,796 16 44,698 Udden på vikens västra strand

Bankeböteviken (HVMFS 2021:6).	Allt fiske är förbjudet fr.o.m. den 1 januari t.o.m. den 15 juni.	Vattenområdet innanför räta linjer mellan följande punkter. Pkt Lat. N Long. O Anmärkning 1. 58 06,486 16 44,134 Udden på vikens norra strand 2. 58 06,423 16 44,142 Udden på vikens södra strand
Kyrkviken (HVMFS 2021:6).	Allt fiske är förbjudet fr.o.m. den 1 januari t.o.m. den 15 juni. Om det kan tillåtas ur fiskevårdssynpunkt får länsstyrelsen medge undantag från dessa bestämmelser för den som bedriver ålfiske med stöd av ålfisketillstånd. Länsstyrelsen får besluta om närmare villkor för tillstånd.	Vattenområdet innanför räta linjer mellan följande punkter. Pkt Lat. N Long. O Anmärkning 1. 58 10,344 16 48,702 Udden på vikens östra strand 2. 58 10,332 16 48,634 Udden på vikens västra strand
Vammarsmålaån	Allt fiske är förbjudet fr.o.m. den 15 september t.o.m. den 31 december.	En linje på ett avstånd av 500 meter från mittpunkten mellan de två yttersta mynningsuddarna.
Fredriksnäsbacken (FIFS 2005:15).	Allt fiske är förbjudet fr.o.m. den 15 september t.o.m. den 31 december.	En rät linje mellan Lillängsudden i position 58 14,73 N, 16 44,92 O, och en punkt på södra stranden av Herrgårdsviken i position 58 14,68 N, 16 44,75 O.
Lillnäsvisken (HVMFS 2021:6).	Allt fiske är förbjudet fr.o.m. den 1 januari t.o.m. den 15 juni. Om det kan tillåtas ur fiskevårdssynpunkt får länsstyrelsen medge undantag från dessa bestämmelser för den som bedriver ålfiske med stöd av ålfisketillstånd. Länsstyrelsen får besluta om närmare villkor för tillstånd.	Vattenområdet innanför räta linjer mellan följande punkter. Pkt Lat. N Long. O Anmärkning 1. 58 16,138 16 42,852 Vikens västra strand 2. 58 16,103 16 43,053 Vikens östra strand
<i>Söderköpings kommun</i>		
Missjö	Allt fiske är förbjudet fr.o.m. den 1 januari t.o.m. den 15 juni på vatten grundare än 3 meterskurvan enligt gällande sjökort.	Vattenområdet innanför räta linjer mellan följande punkter. Pkt Lat. N Long. O Anmärkning 1. 58 20,395 16 58,324 Norra spetsen på området

<i>(HVMFS 2021:6).</i>	Om det kan tillåtas ur fiskevårdssynpunkt får länsstyrelsen medge undantag från dessa bestämmelser för den som bedriver ålfiske med stöd av ålfisketillstånd. Länsstyrelsen får besluta om närmare villkor för tillstånd.	<table border="0"> <tr><td>2.</td><td>58 20,089</td><td>16 58,572</td></tr> <tr><td>3.</td><td>58 18,934</td><td>16 58,098</td></tr> <tr><td>4.</td><td>58 18,580</td><td>16 57,547</td></tr> <tr><td>5.</td><td>58 18,490</td><td>16 56,553</td></tr> <tr><td>6.</td><td>58 18,531</td><td>16 56,104</td></tr> <tr><td>7.</td><td>58 20,014</td><td>16 56,398</td></tr> </table>	2.	58 20,089	16 58,572	3.	58 18,934	16 58,098	4.	58 18,580	16 57,547	5.	58 18,490	16 56,553	6.	58 18,531	16 56,104	7.	58 20,014	16 56,398
2.	58 20,089	16 58,572																		
3.	58 18,934	16 58,098																		
4.	58 18,580	16 57,547																		
5.	58 18,490	16 56,553																		
6.	58 18,531	16 56,104																		
7.	58 20,014	16 56,398																		
Börrumsån (Frugelötsbäcken) Passdalsån - Inre restriktionsområden <i>(FIFS 2005:15).</i>	Fiske efter lax och öring är förbjudet fr.o.m. den 15 september t.o.m. den 31 december. Allt fiske är förbjudet fr.o.m. den 15 september t.o.m. den 31 december.	En rät linje mellan Kilisets sydvästra udde i position 58 20,16 N, 16 40,89 O, och en udde på Gropvikens södra sida i position 58 19,95 N, 16 40,60 O. Två områden inom linjer på ett avstånd av 500 meter från mittpunkterna mellan de två yttersta mynningsuddarna i Börrumsån respektive Passdalsån.																		
Yxnö <i>(HVMFS 2021:6).</i>	Allt fiske är förbjudet fr.o.m. den 1 januari t.o.m. den 15 juni. Om det kan tillåtas ur fiskevårdssynpunkt får länsstyrelsen medge undantag från dessa bestämmelser för den som bedriver ålfiske med stöd av ålfisketillstånd. Länsstyrelsen får besluta om närmare villkor för tillstånd.	Vattenområdet innanför räta linjer mellan följande punkter. <table border="0"> <thead> <tr> <th>Pkt</th> <th>Lat. N</th> <th>Long. O</th> <th>Anmärkning</th> </tr> </thead> <tbody> <tr> <td>1.</td> <td>58 22,846</td> <td>16 50,539</td> <td>Udde på vikens norra strand</td> </tr> <tr> <td>2.</td> <td>58 22,714</td> <td>16 50,340</td> <td>Udde på vikens södra strand</td> </tr> </tbody> </table>	Pkt	Lat. N	Long. O	Anmärkning	1.	58 22,846	16 50,539	Udde på vikens norra strand	2.	58 22,714	16 50,340	Udde på vikens södra strand						
Pkt	Lat. N	Long. O	Anmärkning																	
1.	58 22,846	16 50,539	Udde på vikens norra strand																	
2.	58 22,714	16 50,340	Udde på vikens södra strand																	

Lammskär	Allt fiske är förbjudet fr.o.m. den 1 januari t.o.m. den 15 juni. Om det kan tillåtas ur fiskevårdssynpunkt får länsstyrelsen medge undantag från dessa bestämmelser för den som bedriver ålfiske med stöd av ålfisketillstånd. Länsstyrelsen får besluta om närmare villkor för tillstånd. (HVMFS 2021:6).	Vattenområdet innanför räta linjer mellan punkter 1 och 2, 3 och 4 resp. 5 och 6. Pkt Lat. N Long. O Anmärkning 1. 58 23,796 16 57,826 Östra stranden på Lammskär 2. 58 23,854 16 57,931 Södra udden på Lammskär 3. 58 23,889 16 57,919 Norra udden på Lammskär 4. 58 23,905 16 58,648 Nordvästra udden på Skogsböte 5. 58 23,485 16 58,111 Västra stranden på Arp-sund 6. 58 23,494 16 58,078 Sydöstra udden på Lammskär
Söderköpingsån	Allt fiske är förbjudet fr.o.m. den 15 september t.o.m. den 31 december.	En linje på ett avstånd av 500 meter från mittpunkten mellan de två yttersta mynningsuddarna.
Mem	Allt fiske är förbjudet fr.o.m. den 1 januari t.o.m. den 15 juni. Om det kan tillåtas ur fiskevårdssynpunkt får länsstyrelsen medge undantag från dessa bestämmelser för den som bedriver ålfiske med stöd av ålfisketillstånd. Länsstyrelsen får besluta om närmare villkor för tillstånd. (HVMFS 2021:6).	Vattenområdet innanför räta linjer mellan punkterna 1 och 2 resp. 3 och 4. Pkt Lat. N Long. O Anmärkning 1. 58 29,011 16 26,238 Udden på norra sidan av viken 2. 58 28,674 16 26,058 Västra udden på Killingsholmen 3. 58 28,552 16 26,344 Södra udden på Killingsholmen 4. 58 28,417 16 26,310 Vikens södra strand
<i>Norrköpings kommun</i>		
Gränsö	Allt fiske är förbjudet fr.o.m. den 1 januari t.o.m. den 15 juni. Om det kan tillåtas ur fiskevårdssynpunkt får länsstyrelsen medge undantag från dessa bestämmelser för den som bedriver ålfiske med stöd av ålfisketillstånd. Länsstyrelsen får besluta om närmare villkor för tillstånd. (HVMFS 2021:6).	Vattenområdet innanför räta linjer mellan punkter 1 och 2, 3 och 4 resp. 5 och 6. Pkt Lat. N Long. O Anmärkning 1. 58 31,605 16 54,841 Östra stranden på Gränsö 2. 58 31,602 16 54,906 Södra udden på Lilla Mansholmen 3. 58 31,651 16 55,156 Östra udden på Lilla Mansholmen 4. 58 31,626 16 55,290 Västra udden på Oxelholmen 5. 58 31,584 16 55,512 Sydöstra udden på Oxelholmen 6. 58 31,483 16 55,648 Nordöstra udden Lyviken

<p>Ramnö- och Utsättersfjärden</p> <p>(HVMFS 2021:6).</p>	<p>Allt fiske är förbjudet fr.o.m. den 1 januari t.o.m. den 15 juni.</p> <p>Om det kan tillåtas ur fiskevårdssynpunkt får länsstyrelsen medge undantag från dessa bestämmelser för den som bedriver ålfiske med stöd av ålfisketillstånd. Länsstyrelsen får besluta om närmare villkor för tillstånd.</p>	<p>Vattenområdet innanför räta linjer mellan punkterna 1 till 3.</p> <table border="1"> <thead> <tr> <th>Pkt</th> <th>Lat. N</th> <th>Long. O</th> <th>Anmärkning</th> </tr> </thead> <tbody> <tr> <td>1.</td> <td>58 32,419</td> <td>16 49,083</td> <td>Udden västra sidan</td> </tr> <tr> <td>2.</td> <td>58 32,545</td> <td>16 49,827</td> <td>Nordvästra udden av Klintholmen</td> </tr> <tr> <td>3.</td> <td>58 32,562</td> <td>16 50,095</td> <td>Södra udden vid Björnö</td> </tr> </tbody> </table>	Pkt	Lat. N	Long. O	Anmärkning	1.	58 32,419	16 49,083	Udden västra sidan	2.	58 32,545	16 49,827	Nordvästra udden av Klintholmen	3.	58 32,562	16 50,095	Södra udden vid Björnö																																
Pkt	Lat. N	Long. O	Anmärkning																																															
1.	58 32,419	16 49,083	Udden västra sidan																																															
2.	58 32,545	16 49,827	Nordvästra udden av Klintholmen																																															
3.	58 32,562	16 50,095	Södra udden vid Björnö																																															
<p>Bråxvik</p> <p>(HVMFS 2021:6).</p>	<p>Allt fiske är förbjudet fr.o.m. den 1 januari t.o.m. den 15 juni.</p> <p>Om det kan tillåtas ur fiskevårdssynpunkt får länsstyrelsen medge undantag från dessa bestämmelser för den som bedriver ålfiske med stöd av ålfisketillstånd. Länsstyrelsen får besluta om närmare villkor för tillstånd.</p>	<p>Vattenområdet innanför räta linjer mellan punkterna 1 till 11 med undantag för linjen mellan punkterna 2 och 3, som utgörs av strandlinjen.</p> <table border="1"> <thead> <tr> <th>Pkt</th> <th>Lat. N</th> <th>Long. O</th> <th>Anmärkning</th> </tr> </thead> <tbody> <tr> <td>1.</td> <td>58 34,470</td> <td>16 46,564</td> <td>Udden på västra sidan</td> </tr> <tr> <td>2.</td> <td>58 34,294</td> <td>16 46,951</td> <td>Nordvästra udden på Långskär</td> </tr> <tr> <td>3.</td> <td>58 34,222</td> <td>16 47,125</td> <td>Sydöstra udden på Långskär</td> </tr> <tr> <td>4.</td> <td>58 33,994</td> <td>16 47,536</td> <td>Norra udden på St. Krokholmen</td> </tr> <tr> <td>5.</td> <td>58 33,913</td> <td>16 47,656</td> <td>Östra udden på St. Krokholmen</td> </tr> <tr> <td>6.</td> <td>58 33,859</td> <td>16 47,659</td> <td>Norra udden på L. Krokholmen</td> </tr> <tr> <td>7.</td> <td>58 33,757</td> <td>16 47,695</td> <td>Sydöstra udden på L. Krokholmen</td> </tr> <tr> <td>8.</td> <td>58 33,652</td> <td>16 47,566</td> <td>Sydöstra udden på Alskär</td> </tr> <tr> <td>9.</td> <td>58 33,610</td> <td>16 47,368</td> <td>Östra udden på Sjöbodholmen</td> </tr> <tr> <td>10.</td> <td>58 33,529</td> <td>16 47,143</td> <td>Södra udden på Sjöbodholmen</td> </tr> <tr> <td>11.</td> <td>58 33,510</td> <td>16 47,121</td> <td>Södra stranden vid Bråxvik</td> </tr> </tbody> </table>	Pkt	Lat. N	Long. O	Anmärkning	1.	58 34,470	16 46,564	Udden på västra sidan	2.	58 34,294	16 46,951	Nordvästra udden på Långskär	3.	58 34,222	16 47,125	Sydöstra udden på Långskär	4.	58 33,994	16 47,536	Norra udden på St. Krokholmen	5.	58 33,913	16 47,656	Östra udden på St. Krokholmen	6.	58 33,859	16 47,659	Norra udden på L. Krokholmen	7.	58 33,757	16 47,695	Sydöstra udden på L. Krokholmen	8.	58 33,652	16 47,566	Sydöstra udden på Alskär	9.	58 33,610	16 47,368	Östra udden på Sjöbodholmen	10.	58 33,529	16 47,143	Södra udden på Sjöbodholmen	11.	58 33,510	16 47,121	Södra stranden vid Bråxvik
Pkt	Lat. N	Long. O	Anmärkning																																															
1.	58 34,470	16 46,564	Udden på västra sidan																																															
2.	58 34,294	16 46,951	Nordvästra udden på Långskär																																															
3.	58 34,222	16 47,125	Sydöstra udden på Långskär																																															
4.	58 33,994	16 47,536	Norra udden på St. Krokholmen																																															
5.	58 33,913	16 47,656	Östra udden på St. Krokholmen																																															
6.	58 33,859	16 47,659	Norra udden på L. Krokholmen																																															
7.	58 33,757	16 47,695	Sydöstra udden på L. Krokholmen																																															
8.	58 33,652	16 47,566	Sydöstra udden på Alskär																																															
9.	58 33,610	16 47,368	Östra udden på Sjöbodholmen																																															
10.	58 33,529	16 47,143	Södra udden på Sjöbodholmen																																															
11.	58 33,510	16 47,121	Södra stranden vid Bråxvik																																															

Svensksundsviken (HVMFS 2021:6).	Allt fiske är förbjudet fr.o.m. den 1 januari t.o.m. den 15 juni. Om det kan tillåtas ur fiskevårdssynpunkt får länsstyrelsen medge undantag från dessa bestämmelser för den som bedriver ålfiske med stöd av ålfisketillstånd. Länsstyrelsen får besluta om närmare villkor för tillstånd.	Vattenområdet innanför räta linjer mellan punkterna 1 till 3. <table border="1"> <thead> <tr> <th>Pkt</th> <th>Lat. N</th> <th>Long. O</th> <th>Anmärkning</th> </tr> </thead> <tbody> <tr> <td>1.</td> <td>58 37,710</td> <td>16 21,709</td> <td>Udden på västra sidan av viken</td> </tr> <tr> <td>2.</td> <td>58 37,840</td> <td>16 23,629</td> <td>Nordvästra sidan på Svindra</td> </tr> <tr> <td>3.</td> <td>58 37,870</td> <td>16 25,489</td> <td>Udden på östra sidan av viken</td> </tr> </tbody> </table>	Pkt	Lat. N	Long. O	Anmärkning	1.	58 37,710	16 21,709	Udden på västra sidan av viken	2.	58 37,840	16 23,629	Nordvästra sidan på Svindra	3.	58 37,870	16 25,489	Udden på östra sidan av viken
Pkt	Lat. N	Long. O	Anmärkning															
1.	58 37,710	16 21,709	Udden på västra sidan av viken															
2.	58 37,840	16 23,629	Nordvästra sidan på Svindra															
3.	58 37,870	16 25,489	Udden på östra sidan av viken															
Norrviden (Norrköping) (HVMFS 2021:6).	Allt fiske är förbjudet fr.o.m. den 1 januari t.o.m. den 15 juni. Om det kan tillåtas ur fiskevårdssynpunkt får länsstyrelsen medge undantag från dessa bestämmelser för den som bedriver ålfiske med stöd av ålfisketillstånd. Länsstyrelsen får besluta om närmare villkor för tillstånd.	Vattenområdet innanför räta linjer mellan följande punkter. <table border="1"> <thead> <tr> <th>Pkt</th> <th>Lat. N</th> <th>Long. O</th> <th>Anmärkning</th> </tr> </thead> <tbody> <tr> <td>1.</td> <td>58 39,814</td> <td>16 15,407</td> <td>Udden på vikens norra strand</td> </tr> <tr> <td>2.</td> <td>58 39,272</td> <td>16 15,231</td> <td>Udden på viken södra strand</td> </tr> </tbody> </table>	Pkt	Lat. N	Long. O	Anmärkning	1.	58 39,814	16 15,407	Udden på vikens norra strand	2.	58 39,272	16 15,231	Udden på viken södra strand				
Pkt	Lat. N	Long. O	Anmärkning															
1.	58 39,814	16 15,407	Udden på vikens norra strand															
2.	58 39,272	16 15,231	Udden på viken södra strand															
Bråviken	Fiske med nät och skötar med mindre maskstorlek än 70 millimeter är förbjudet fr.o.m. den 1 maj t.o.m. den 15 juni.	Väster om en linje vid longituden 16 26,31 O.																
Krokeksån (Svintunabäcken)	Allt fiske är förbjudet fr.o.m. den 15 september t.o.m. den 31 december.	En linje på ett avstånd av 500 meter från mittpunkten mellan de två yttersta mynningsuddarna.																
Djupviksbäcken	Allt fiske är förbjudet fr.o.m. den 15 september t.o.m. den 31 december.	En linje på ett avstånd av 500 meter från mittpunkten mellan de två yttersta mynningsuddarna.																
Loddbyviken (HVMFS 2021:6).	Allt fiske är förbjudet fr.o.m. den 15 september t.o.m. den 31 december.	Vattenområdet innanför räta linjer mellan följande punkter. <table border="1"> <thead> <tr> <th>Pkt</th> <th>Lat. N</th> <th>Long. O</th> <th>Anmärkning</th> </tr> </thead> <tbody> <tr> <td>1.</td> <td>58 38,342</td> <td>16 11,732</td> <td>Bredudden</td> </tr> <tr> <td>2.</td> <td>58 38,083</td> <td>16 11,200</td> <td>Udde vid Loddbý</td> </tr> </tbody> </table>	Pkt	Lat. N	Long. O	Anmärkning	1.	58 38,342	16 11,732	Bredudden	2.	58 38,083	16 11,200	Udde vid Loddbý				
Pkt	Lat. N	Long. O	Anmärkning															
1.	58 38,342	16 11,732	Bredudden															
2.	58 38,083	16 11,200	Udde vid Loddbý															
Torshagsån	Allt fiske är förbjudet fr.o.m. den 15 september t.o.m. den 31 december.	En linje på ett avstånd av 500 meter från mittpunkten mellan de två yttersta mynningsuddarna.																

Getåbäcken	Allt fiske är förbjudet fr.o.m. den 15 september t.o.m. den 31 december.	En linje på ett avstånd av 500 meter från mittpunkten mellan de två yttersta mynningsuddarna.																				
Kolmårdsbäcken	Allt fiske är förbjudet fr.o.m. den 15 september t.o.m. den 31 december.	En linje på ett avstånd av 500 meter från mittpunkten mellan de två yttersta mynningsuddarna.																				
Kvarsebobäcken	Allt fiske är förbjudet fr.o.m. den 15 september t.o.m. den 31 december.	En linje på ett avstånd av 500 meter från mittpunkten mellan de två yttersta mynningsuddarna.																				
<i>Gotlands kommun</i>																						
Själsöån Kolenskvarnån	Allt fiske är förbjudet fr.o.m. den 1 september t.o.m. den 31 januari.	Vattenområdet innanför räta linjer mellan punkterna 1 till 4. <table border="1"> <thead> <tr> <th>Pkt</th> <th>Lat. N</th> <th>Long. O</th> <th>Anmärkning</th> </tr> </thead> <tbody> <tr> <td>1</td> <td>57 39,893</td> <td>18 19,231</td> <td>Udde norr om Gustavsviks badstrand</td> </tr> <tr> <td>2</td> <td>57 39,893</td> <td>18 18,929</td> <td>300 meter i rakt västlig riktning från punkt 1</td> </tr> <tr> <td>3.</td> <td>57 42,100</td> <td>18 21,297</td> <td>500 meter i rakt västlig riktning från punkt 4</td> </tr> <tr> <td>4</td> <td>57 42,099</td> <td>18 21,800</td> <td>Stranden mellan Brusviken och Kronviken</td> </tr> </tbody> </table>	Pkt	Lat. N	Long. O	Anmärkning	1	57 39,893	18 19,231	Udde norr om Gustavsviks badstrand	2	57 39,893	18 18,929	300 meter i rakt västlig riktning från punkt 1	3.	57 42,100	18 21,297	500 meter i rakt västlig riktning från punkt 4	4	57 42,099	18 21,800	Stranden mellan Brusviken och Kronviken
Pkt	Lat. N	Long. O	Anmärkning																			
1	57 39,893	18 19,231	Udde norr om Gustavsviks badstrand																			
2	57 39,893	18 18,929	300 meter i rakt västlig riktning från punkt 1																			
3.	57 42,100	18 21,297	500 meter i rakt västlig riktning från punkt 4																			
4	57 42,099	18 21,800	Stranden mellan Brusviken och Kronviken																			
<i>(HVMFS 2023:11).</i>																						
Lummelundaån <i>(HVMFS 2023:11)</i>	Allt fiske är förbjudet fr.o.m. den 1 september t.o.m. den 31 januari.	En linje på ett avstånd av 1 000 meter från mittpunkten mellan de två yttersta mynningsuddarna.																				
Lickershamnsån <i>(HVMFS 2023:11).</i>	Allt fiske är förbjudet fr.o.m. den 1 september t.o.m. den 31 januari.	En linje på ett avstånd av 1000 meter från mittpunkten mellan de två yttersta mynningsuddarna.																				
Ihreån <i>(HVMFS 2023:11)</i>	Allt fiske är förbjudet fr.o.m. den 1 september t.o.m. den 31 januari	En linje mellan udden Snipen och södra delen av Sigsarve strand.																				
Vaste å Kioskbäcken <i>(HVMFS 2023:11).</i>	Allt fiske är förbjudet fr.o.m. den 1 september t.o.m. den 31 januari.	En rät linje från en udde vid fotbollsplanen i position 57 50,68 N, 18 47,07 O, till Storugnskajens norra ände i position 57 50,64 N, 18 47,97 O.																				

Vitårtsbäcken (HVMFS 2023:11).	Allt fiske är förbjudet fr.o.m. den 1 september t.o.m. den 31 januari.	En rät linje från Hunnstäde, i position 57 51,97 N, 18 48,75 O, till Raukudd, i position 57 51,19 N, 18 48,38 O.												
Vällesån (HVMFS2023:11)	Allt fiske är förbjudet fr.o.m. den 1 september t.o.m. den 31 januari.	En linje på ett avstånd av 1 000 meter från mittpunkten mellan de två yttersta mynningsuddarna.												
Arån (HVMFS 2023:11)	Allt fiske är förbjudet fr.o.m. den 1 september t.o.m. den 31 januari.	En linje på ett avstånd av 1 000 meter från mittpunkten mellan de två yttersta mynningsuddarna.												
Hyluån (HVMFS 2023:11).	Allt fiske är förbjudet fr.o.m. den 1 september t.o.m. den 31 januari.	Vattenområdet innanför räta linjer mellan följande punkter. <table border="1"> <thead> <tr> <th>Pkt</th> <th>Lat. N</th> <th>Long. O</th> <th>Anmärkning</th> </tr> </thead> <tbody> <tr> <td>1</td> <td>57 51,582</td> <td>19 08,518</td> <td>Visnäsända</td> </tr> <tr> <td>2</td> <td>57 50,985</td> <td>19 07,880</td> <td>Stranden vid Engelska kyrkogården</td> </tr> </tbody> </table>	Pkt	Lat. N	Long. O	Anmärkning	1	57 51,582	19 08,518	Visnäsända	2	57 50,985	19 07,880	Stranden vid Engelska kyrkogården
Pkt	Lat. N	Long. O	Anmärkning											
1	57 51,582	19 08,518	Visnäsända											
2	57 50,985	19 07,880	Stranden vid Engelska kyrkogården											
Hultungsån (HVMFS 2023:11)	Allt fiske är förbjudet fr.o.m. den 1 september t.o.m. den 31 januari.	En linje på ett avstånd av 1 000 meter från mittpunkten mellan de två yttersta mynningsuddarna.												
Bångån (HVMFS 2023:11)	Allt fiske är förbjudet fr.o.m. den 1 september t.o.m. den 31 januari.	En rät linje tvärs Hideviken mellan punkter på respektive strandlinje 1 000 meter från mittpunkten mellan de två yttersta mynningsuddarna.												
Vägumeån (HVMFS 2023:11)	Allt fiske är förbjudet fr.o.m. den 1 september t.o.m. den 31 januari.	En linje från udden Stainskär till Skärsudden.												
Vikeån Gothemsån (HVMFS 2023:11).	Allt fiske är förbjudet fr.o.m. den 1 september t.o.m. den 31 januari.	Vattenområdet innanför räta linjer mellan följande punkter <table border="1"> <thead> <tr> <th>Pkt</th> <th>Lat. N</th> <th>Long. O</th> <th>Anmärkning</th> </tr> </thead> <tbody> <tr> <td>1</td> <td>57 39,116</td> <td>18 47,870</td> <td>Ajstudden</td> </tr> <tr> <td>2</td> <td>57 36,638</td> <td>18 47,358</td> <td>Öster om Åminne</td> </tr> </tbody> </table>	Pkt	Lat. N	Long. O	Anmärkning	1	57 39,116	18 47,870	Ajstudden	2	57 36,638	18 47,358	Öster om Åminne
Pkt	Lat. N	Long. O	Anmärkning											
1	57 39,116	18 47,870	Ajstudden											
2	57 36,638	18 47,358	Öster om Åminne											
Storsundsån (HVMFS 2023:11).	Allt fiske är förbjudet fr.o.m. den 1 september t.o.m. den 31 januari.	En linje på ett avstånd av 1000 meter från mittpunkten mellan de två yttersta mynningsuddarna.												

Djupån <i>(HVMFS 2023:11).</i>	Allt fiske är förbjudet fr.o.m. den 1 september t.o.m. den 31 januari.	Vattenområdet innanför räta linjer mellan följande punkter. Pkt Lat. N Long. O Anmärkning 1 57 31,664 18 46,966 Grunnsudden norr om Hammars fiskeläge 2 57 30,951 18 45,538 Öster om gravfält vid Liste ängar
Nygårdsån <i>(HVMFS 2023:11).</i>	Allt fiske är förbjudet fr.o.m. den 1 september t.o.m. den 31 januari.	Vattenområdet innanför räta linjer mellan punkterna 1 till 3. Pkt Lat. N Long. O Anmärkning 1 57 29,306 18 47,022 Punkt på den smalaste delen av udden 2 57 29,326 18 47,128 Grunnsudden vid Grunnar 3. 57 28,477 18 47,607 Garnudden
Histillesån <i>(HVMFS 2023:11).</i>	Allt fiske är förbjudet fr.o.m. den 1 september t.o.m. den 31 januari.	Vattenområdet innanför räta linjer mellan följande punkter. Pkt Lat. N Long. O Anmärkning 1 57 28,093 18 48,209 Hammarudden 2 57 27,049 18 48,004 Strandnäset
Halsegårdaån Hugreifsån Gartarveån Bane å <i>(HVMFS 2023:11)</i>	Allt fiske är förbjudet fr.o.m. den 1 september t.o.m. den 31 januari.	En linje från Folhammar udde till östra udden på Sjaustrehammarn.
Svajdeån Lavasån Tutenån <i>(HVMFS 2023:11).</i>	Allt fiske är förbjudet fr.o.m. den 1 september t.o.m. den 31 januari.	Vattenområdet innanför räta linjer mellan punkterna 1 till 3. Pkt Lat. N Long. O Anmärkning 1 57 19,332 18 42,933 Lanthamnspirens yttersta ände 2 57 17,719 18 40,851 1 000 meter i rakt östlig riktning från punkt 3 3. 57 17,720 18 39,856 Stranden öster om Botvide

Närkån (HVMFS 2023:11).	Allt fiske är förbjudet fr.o.m. den 1 september t.o.m. den 31 januari.	En linje på ett avstånd av 1000 meter från mittpunkten mellan de två yttersta mynningsuddarna.																
Kvarneån (HVMFS 2023:11).	Allt fiske är förbjudet fr.o.m. den 1 september t.o.m. den 31 januari.	Vattenområdet innanför räta linjer mellan följande punkter. <table border="1"> <thead> <tr> <th>Pkt</th> <th>Lat. N</th> <th>Long. O</th> <th>Anmärkning</th> </tr> </thead> <tbody> <tr> <td>1</td> <td>56 58,905</td> <td>18 11,257</td> <td>Udde mellan Grumpvik och Munkboud</td> </tr> <tr> <td>2</td> <td>56 59,698</td> <td>18 11,616</td> <td>Snäckhusård</td> </tr> </tbody> </table>	Pkt	Lat. N	Long. O	Anmärkning	1	56 58,905	18 11,257	Udde mellan Grumpvik och Munkboud	2	56 59,698	18 11,616	Snäckhusård				
Pkt	Lat. N	Long. O	Anmärkning															
1	56 58,905	18 11,257	Udde mellan Grumpvik och Munkboud															
2	56 59,698	18 11,616	Snäckhusård															
Snoder å (HVMFS 2023:11)	Allt fiske är förbjudet fr.o.m. den 1 september t.o.m. den 31 januari.	En linje på ett avstånd av 1 000 meter från mittpunkten mellan åns södra och norra mynningsgrenar.																
Varbosån Robbjänsån (HVMFS 2023:11)	Allt fiske är förbjudet fr.o.m. den 1 september t.o.m. den 31 januari.	En linje från södra udden på Räveln till udden närmast väster om Kalkugnskajen.																
Västergamsån (HVMFS 2023:11).	Allt fiske är förbjudet fr.o.m. den 1 september t.o.m. den 31 januari.	Vattenområdet innanför räta linjer mellan punkterna 1 till 3. <table border="1"> <thead> <tr> <th>Pkt</th> <th>Lat. N</th> <th>Long. O</th> <th>Anmärkning</th> </tr> </thead> <tbody> <tr> <td>1</td> <td>57 24,988</td> <td>18 08,890</td> <td>Udde söder om Västergarn samhälle</td> </tr> <tr> <td>2</td> <td>57 26,450</td> <td>18 07,004</td> <td>50 meter i rakt västlig riktning från punkt 3</td> </tr> <tr> <td>3.</td> <td>57 26,450</td> <td>18 07,054</td> <td>Skansudden, i höjd med Kronholmens fyr</td> </tr> </tbody> </table>	Pkt	Lat. N	Long. O	Anmärkning	1	57 24,988	18 08,890	Udde söder om Västergarn samhälle	2	57 26,450	18 07,004	50 meter i rakt västlig riktning från punkt 3	3.	57 26,450	18 07,054	Skansudden, i höjd med Kronholmens fyr
Pkt	Lat. N	Long. O	Anmärkning															
1	57 24,988	18 08,890	Udde söder om Västergarn samhälle															
2	57 26,450	18 07,004	50 meter i rakt västlig riktning från punkt 3															
3.	57 26,450	18 07,054	Skansudden, i höjd med Kronholmens fyr															
Kopparviksbäcken (HVMFS 2023:11)	Allt fiske är förbjudet fr.o.m. den 1 september t.o.m. den 31 januari.	En linje på ett avstånd av 500 meter från mittpunkten mellan de två yttersta mynningsuddarna.																
Gotska Sandön (FIFS 2006:5).	Allt fiske är förbjudet under hela året.	Vattenområdet kring Gotska Sandön ut till 4 nautiska mil från strandlinjen.																
Nyköpings kommun																		

Nävån	Allt fiske är förbjudet fr.o.m. den 15 september t.o.m. den 31 december.	En linje från sydostligaste udden på ön Skäret till Stora Klubbens sydostligaste udde, från Stora Klubbens nordostligaste udde och vidare över Lilla Klubbens ostligaste udde till fiskhamnens ostligaste brygga (A-bryggan). Området begränsas i väster av bron till ön Skäret.																				
Strandstuguviken (HVMFS 2021:6).	Allt fiske är förbjudet fr.o.m. den 1 januari t.o.m. den 15 juni.	Vattenområdet innanför räta linjer mellan punkterna 1 till 3. <table border="1"> <thead> <tr> <th>Pkt</th> <th>Lat. N</th> <th>Long. O</th> <th>Anmärkning</th> </tr> </thead> <tbody> <tr> <td>1.</td> <td>58 43,495</td> <td>17 07,068</td> <td>Sannarsudden</td> </tr> <tr> <td>2.</td> <td>58 42,541</td> <td>17 07,693</td> <td>Västra udden på Lissholmen</td> </tr> <tr> <td>3.</td> <td>58 42,102</td> <td>17 05,625</td> <td>Östra udden på Björnholmen</td> </tr> </tbody> </table>	Pkt	Lat. N	Long. O	Anmärkning	1.	58 43,495	17 07,068	Sannarsudden	2.	58 42,541	17 07,693	Västra udden på Lissholmen	3.	58 42,102	17 05,625	Östra udden på Björnholmen				
Pkt	Lat. N	Long. O	Anmärkning																			
1.	58 43,495	17 07,068	Sannarsudden																			
2.	58 42,541	17 07,693	Västra udden på Lissholmen																			
3.	58 42,102	17 05,625	Östra udden på Björnholmen																			
Nyköpingsån Kilaån - Inre restriktionsgräns	Fiske efter lax och öring är förbjudet fr.o.m. den 15 september t.o.m. den 31 december. Allt fiske, med undantag av sådant fiske med handredskap där fiskemetoden som sådan inte kräver användning av båt, är förbjudet fr.o.m. den 1 juli t.o.m. den 15 september	En linje från Näslandets sydligaste udde, 58 43,39 N, 17 06,58 O, till lyspricken Örsbaken, 58 43,12 N, 17 07,92 O, och vidare till Hummelholmens sydligaste udde 58 43,57 N, 17 07,93 O. I den med prickar utmärkta farleden in till Nyköpings hamn samt 25 meter på vardera sidan av farleden.																				
Kuggviken (HVMFS 2021:6).	Allt fiske är förbjudet fr.o.m. den 1 januari t.o.m. den 15 juni.	Vattenområdet innanför räta linjer mellan följande punkter. <table border="1"> <thead> <tr> <th>Pkt</th> <th>Lat. N</th> <th>Long. O</th> <th>Anmärkning</th> </tr> </thead> <tbody> <tr> <td>1.</td> <td>58 43,882</td> <td>17 26,586</td> <td>Västra sidan</td> </tr> <tr> <td>2.</td> <td>58 43,894</td> <td>17 26,713</td> <td>Östra sidan</td> </tr> </tbody> </table>	Pkt	Lat. N	Long. O	Anmärkning	1.	58 43,882	17 26,586	Västra sidan	2.	58 43,894	17 26,713	Östra sidan								
Pkt	Lat. N	Long. O	Anmärkning																			
1.	58 43,882	17 26,586	Västra sidan																			
2.	58 43,894	17 26,713	Östra sidan																			
<i>Trosa kommun</i>																						
Tureholmsviken (HVMFS 2021:6).	Allt fiske är förbjudet fr.o.m. den 15 september t.o.m. den 15 juni.	Vattenområdet innanför räta linjer mellan punkterna 1 och 2 resp. 3 och 4. <table border="1"> <thead> <tr> <th>Pkt</th> <th>Lat. N</th> <th>Long. O</th> <th>Anmärkning</th> </tr> </thead> <tbody> <tr> <td>1.</td> <td>58 52,090</td> <td>17 33,914</td> <td>Lagnöklubb</td> </tr> <tr> <td>2.</td> <td>58 52,196</td> <td>17 34,203</td> <td>Femöringen</td> </tr> <tr> <td>3.</td> <td>58 52,969</td> <td>17 34,720</td> <td>Svartvik</td> </tr> <tr> <td>4.</td> <td>58 53,103</td> <td>17 34,934</td> <td>Kronskär</td> </tr> </tbody> </table>	Pkt	Lat. N	Long. O	Anmärkning	1.	58 52,090	17 33,914	Lagnöklubb	2.	58 52,196	17 34,203	Femöringen	3.	58 52,969	17 34,720	Svartvik	4.	58 53,103	17 34,934	Kronskär
Pkt	Lat. N	Long. O	Anmärkning																			
1.	58 52,090	17 33,914	Lagnöklubb																			
2.	58 52,196	17 34,203	Femöringen																			
3.	58 52,969	17 34,720	Svartvik																			
4.	58 53,103	17 34,934	Kronskär																			

<i>Trosa/Södertälje kommun</i>														
Tullgarn-Mörkö skärgård	Fiske med nät och skötar med mindre maskstorlek än 70 millimeter är förbjudet fr.o.m. den 1 april t.o.m. den 30 juni.	Ett område väster om Mörkö-Eriksö omfattande södra Norafjärden söder om latituden 58 59,97 N, Pålsundet, Kålsöfjärden, Tullgarnsviken, hela Anderviken och norra Gälöfjärden norr om latituden 58 54,97 N.												
<i>Södertälje kommun</i>														
Bovik, Mörkö	Allt fiske är förbjudet fr.o.m. den 1 april t.o.m. den 15 juni.	Vattenområdet innanför en rät linje mellan nedan angivna punkter. Eriksö, södra kusten, Kättsöudd, i position 58 54,70 N, 17 39,62 O, och Mörkö, sydvästra kusten, i position 58 54,85 N, 17 40,06 O.												
Anklora <i>(FIFS 2005:15).</i>	Allt fiske är förbjudet fr.o.m. den 1 april t.o.m. den 15 juni.	Vattenområdet innanför en rät linje mellan nedan angivna punkter. Mörkö, sydvästra kusten, i position 58 55,09 N, 17 40,69 O, och Myrholmarnas södra spets i position 58 55,55 N, 17 41,92 O.												
Moraån (Järna) <i>(HVMFS 2021:6).</i>	Allt fiske är förbjudet fr.o.m. den 15 september t.o.m. den 31 december.	Vattenområdet innanför räta linjer mellan följande punkter. <table border="1" style="width: 100%; border-collapse: collapse;"> <thead> <tr> <th>Pkt</th> <th>Lat. N</th> <th>Long. O</th> <th>Anmärkning</th> </tr> </thead> <tbody> <tr> <td>1.</td> <td>59 04,840</td> <td>17 37,560</td> <td>Udden norra sidan viken</td> </tr> <tr> <td>2.</td> <td>59 04,680</td> <td>17 37,120</td> <td>Vikens södra strand</td> </tr> </tbody> </table>	Pkt	Lat. N	Long. O	Anmärkning	1.	59 04,840	17 37,560	Udden norra sidan viken	2.	59 04,680	17 37,120	Vikens södra strand
Pkt	Lat. N	Long. O	Anmärkning											
1.	59 04,840	17 37,560	Udden norra sidan viken											
2.	59 04,680	17 37,120	Vikens södra strand											
Bränningeån <i>(FIFS 2005:15).</i>	Allt fiske är förbjudet fr.o.m. den 15 september t.o.m. den 31 december.	En rät linje från en udde söder om Bränningstrand i position 59 08,55 N, 17 40,15 O, till en punkt på Vargholmen i position 59 08,40 N, 17 40,33 O.												
<i>Botkyrka kommun</i>														
Kagghamraån (Saxbroån) <i>(HVMFS 2021:6).</i>	Allt fiske är förbjudet fr.o.m. den 15 september t.o.m. den 31 december.	Vattenområdet innanför räta linjer mellan följande punkter. <table border="1" style="width: 100%; border-collapse: collapse;"> <thead> <tr> <th>Pkt</th> <th>Lat. N</th> <th>Long. O</th> <th>Anmärkning</th> </tr> </thead> <tbody> <tr> <td>1.</td> <td>59 05,960</td> <td>17 46,430</td> <td>Udde söder om Korpberget</td> </tr> <tr> <td>2.</td> <td>59 05,530</td> <td>17 46,500</td> <td>Norr Söderängstorp</td> </tr> </tbody> </table>	Pkt	Lat. N	Long. O	Anmärkning	1.	59 05,960	17 46,430	Udde söder om Korpberget	2.	59 05,530	17 46,500	Norr Söderängstorp
Pkt	Lat. N	Long. O	Anmärkning											
1.	59 05,960	17 46,430	Udde söder om Korpberget											
2.	59 05,530	17 46,500	Norr Söderängstorp											

<i>Nynäshamns kommun</i>					
Rassa vikar <i>(HVMFS 2021:6).</i>	Allt fiske är förbjudet fr.o.m. den 1 april t.o.m. den 15 juni.	Vatt	Lat. N	Long. O	Anmärkning
		1.	58 51,060	17 52,759	Udden på inloppets västra sida
		2.	58 51,100	17 53,040	Udden på inloppets östra sida
Maren (Rassa Näs) <i>(HVMFS 2021:6).</i>	Allt fiske är förbjudet fr.o.m. den 1 april t.o.m. den 15 juni.	Vattenområdet innanför räta linjer mellan följande punkter.			
		Pkt	Lat. N	Long. O	Anmärkning
		1.	58 51,430	17 52,020	Udden på inloppets norra sida
		2.	58 51,250	17 52,009	Udden på inloppets södra sida
Gravamaren <i>(HVMFS 2021:6).</i>	Allt fiske är förbjudet fr.o.m. den 1 april t.o.m. den 15 juni.	Vattenområdet innanför räta linjer mellan följande punkter.			
		Pkt	Lat. N	Long. O	Anmärkning
		1.	58 53,036	17 52,220	Udden på inloppets norra sida
		2.	58 52,939	17 52,240	Udden på inloppets södra sida
Fitunaån <i>(HVMFS 2021:6).</i>	Allt fiske är förbjudet fr.o.m. den 15 september t.o.m. den 31 december.	Vattenområdet innanför räta linjer mellan följande punkter.			
		Pkt	Lat. N	Long. O	Anmärkning
		1.	59 03,619	17 44,650	Udde södra Uddsundet
		2.	59 04,099	17 45,499	Udde norr Moraviken
Hammerstaån (Muskån)	Allt fiske är förbjudet fr.o.m. den 15 september t.o.m. den 31 december.	En rät linje från vägslutet vid Nedersittu till Kalkugnen.			
<i>Haninge kommun</i>					
Ryssundet	Allt fiske är förbjudet fr.o.m. den 1 april t.o.m. den 15 juni.	Räta linjer mellan nedan angivna punkter. När två punkter förbinds av land utgör strandlinjen fredningsområdets gräns. Ryssnäsudden, spetsen, i position 58 56,29 N, 18 13,12 O, Ålö, nordvästra kusten, i position 58 56,15 N, 18 13,22 O, och Alsundets östra mynning i position 58 55,42 N, 18 13,64 O.			

Utöfladen	Allt fiske är förbjudet fr.o.m. den 1 april t.o.m. den 15 juni.	Räta linjer mellan nedan angivna punkter. När två punkter förbinds av land utgör strandlinjen fredningsområdets gräns. Hamnudden, norra spetsen, i position 58 56,06 N, 18 19,06 O, Långskär, nordöstra spetsen, i position 58 56,66 N, 18 19,42 O, Herrskär, södra spetsen, i position 58 56,86 N, 18 20,05 O, Herrskär, nordöstra kusten, i position 58 56,93 N, 18 20,24 O, Vallboskär, södra spetsen, i position 58 57,02 N, 18 20,43 O, Vallboskär, norra spetsen, i position 58 57,21 N, 18 20,52 O, Albroksskär, östra spetsen, i position 58 57,44 N, 18 20,40 O, och Utö, östra kusten, Fårskärsudd, i position 58 57,53 N, 18 20,27 O.
Bredviken <i>(FIFS 2005:15).</i>	Allt fiske är förbjudet fr.o.m. den 1 april t.o.m. den 15 juni.	Vattenområdet innanför en rät linje mellan nedan angivna punkter. Spetsen på udden mot Skäringholmen i position 58 58,74 N, 17 58,68 O, och en punkt på fastlandet i position 58 58,88 N, 17 58,55 O.
Häringe Hansviken	Allt fiske är förbjudet fr.o.m. den 1 april t.o.m. den 15 juni.	Vattenområdet innanför en rät linje mellan nedan angivna punkter. Byholmsudden i position 59 01,43 N, 18 01,05 O och Häringenäs, södra kusten, i position 59 01,30 N, 18 01,42 O.
Varnöfladen	Allt fiske är förbjudet fr.o.m. den 1 april t.o.m. den 15 juni.	Vattenområdet innanför en rät linje mellan nedan angivna punkter. Ormö, sydöstra spetsen, i position 59 00,43 N, 18 24,35 O och Ängsholmen, södra spetsen, i position 59 00,32 N, 18 23,29 O.
Sundbymaren	Allt fiske är förbjudet fr.o.m. den 1 april t.o.m. den 15 juni.	Vattenområdet innanför mynningen, Manesund, i position 59 01,20 N, 18 24,70 O.
Ängsön <i>(FIFS 2005:15).</i>	Allt fiske är förbjudet fr.o.m. den 1 april t.o.m. den 15 juni.	Räta linjer mellan nedan angivna punkter. När två punkter förbinds av land utgör strandlinjen fredningsområdets gräns. Valöns norra spets i position 59 01,46 N, 18 32,74 O, Skrakudden, Ängsöns nordvästra spets, i position 59 02,01 N, 18 32,95 O, Ängsön, udde på västra kusten, i position 59 01,42 N, 18 32,44 O, Vallenbergsskärets södra spets i position 59 01,44 N, 18 32,28 O, Vallenbergsskärets norra spets i position 59 01,49 N, 18 32,24 O, och Valön, östra kusten, i position 59 01,55 N, 18 32,09 O.

Vitsån <i>(HVMFS 2021:6)</i>	Allt fiske är förbjudet fr.o.m. den 15 september t.o.m. den 31 december.	Vattenområdet innanför räta linjer mellan följande punkter. Pkt Lat. N Long. O Anmärkning 1. 59 04,845 18 09,789 Udde vid Årsta havsbad 2. 59 04,230 18 08,380 Udde syd Berga
Bihagsmar <i>(HVMFS 2021:6)</i>	Allt fiske är förbjudet.	Vattenområdet innanför räta linjer mellan följande punkter. Pkt Lat. N Long. O Anmärkning 1. 59 04,990 18 16,969 Inloppets östra sida 2. 59 04,984 18 16,997 Inloppets västra sida
Husbyån (Årstaån) <i>(2015:11)</i>	Allt fiske är förbjudet fr.o.m. den 15 september t.o.m. den 31 december.	Vattenområdet väster om en rät linje mellan punkterna 59 06,19 N, 18 12,32 O och 59 06,07 N, 18 12,44 O.
Blista fjärd och Lännäkersviken <i>(HVMFS 2021:6)</i>	Allt fiske är förbjudet fr.o.m. den 1 april t.o.m. den 15 juni.	Vattenområdet innanför räta linjer mellan punkterna 1 och 2 resp. 3 och 4. Pkt Lat. N Long. O Anmärkning 1. 59 05,560 18 12,460 Udde vid Käveråker 2. 59 05,140 18 13,039 Frönäsudd 3. 59 06,499 18 16,669 Norra Badhusvikens strand 4. 59 06,499 18 16,690 Norra Badhusvikens strand
Toren <i>(HVMFS 2021:6)</i>	Allt fiske är förbjudet fr.o.m. den 1 april t.o.m. den 15 juni.	Vattenområdet innanför räta linjer mellan följande punkter. Pkt Lat. N Long. O Anmärkning 1. 59 06,840 18 28,923 Udden på inloppets södra sida 2. 59 06,852 18 28,928 Udden på inloppets norra sida
Norrviken, norra Ornö <i>(HVMFS 2021:6)</i>	Allt fiske är förbjudet fr.o.m. den 1 april t.o.m. den 15 juni.	Vattenområdet innanför räta linjer mellan följande punkter. Pkt Lat. N Long. O Anmärkning 1. 59 06,960 18 27,790 Udden på inloppets västra sida 2. 59 06,940 18 27,990 Udden på inloppets östra sida

Vinäkersbäcken	Allt fiske är förbjudet fr.o.m. den 15 september t.o.m. den 31 december.	Räta linjer från Ritviksudd till Långholmens östra udde och från Långholmens västra udde till närmaste punkt på fastlandet.												
<i>Tyresö kommun</i>														
Åvaån (HVMFS 2021:6).	Allt fiske är förbjudet fr.o.m. den 15 september t.o.m. den 31 december.	Vattenområdet innanför räta linjer mellan följande punkter. <table border="1"> <thead> <tr> <th>Pkt</th> <th>Lat. N</th> <th>Long. O</th> <th>Anmärkning</th> </tr> </thead> <tbody> <tr> <td>1.</td> <td>59 10,270</td> <td>18 22,200</td> <td>Spiruddens småbåtshamn</td> </tr> <tr> <td>2.</td> <td>59 10,120</td> <td>18 22,440</td> <td>Udde på Åvavikens södra kant</td> </tr> </tbody> </table>	Pkt	Lat. N	Long. O	Anmärkning	1.	59 10,270	18 22,200	Spiruddens småbåtshamn	2.	59 10,120	18 22,440	Udde på Åvavikens södra kant
Pkt	Lat. N	Long. O	Anmärkning											
1.	59 10,270	18 22,200	Spiruddens småbåtshamn											
2.	59 10,120	18 22,440	Udde på Åvavikens södra kant											
Follbrinkströmmen (Tyresån)	Allt fiske är förbjudet fr.o.m. den 15 september t.o.m. den 31 december.	Området begränsas av bron till Fiskarholmen och en rät linje från Fiskarholmens sydostligaste udde till närmaste punkt på fastlandet.												
<i>Nacka kommun</i>														
Erstaviksbäcken (Sandabäcken) (HVMFS 2021:6).	Allt fiske är förbjudet fr.o.m. den 15 september t.o.m. den 31 december.	Vattenområdet innanför räta linjer mellan följande punkter. <table border="1"> <thead> <tr> <th>Pkt</th> <th>Lat. N</th> <th>Long. O</th> <th>Anmärkning</th> </tr> </thead> <tbody> <tr> <td>1.</td> <td>59 16,116</td> <td>18 15,808</td> <td>Udde syd Sandviken</td> </tr> <tr> <td>2.</td> <td>59 15,889</td> <td>18 15,610</td> <td>Lindskär</td> </tr> </tbody> </table>	Pkt	Lat. N	Long. O	Anmärkning	1.	59 16,116	18 15,808	Udde syd Sandviken	2.	59 15,889	18 15,610	Lindskär
Pkt	Lat. N	Long. O	Anmärkning											
1.	59 16,116	18 15,808	Udde syd Sandviken											
2.	59 15,889	18 15,610	Lindskär											
<i>Värmdö kommun</i>														
Villinge	Allt fiske är förbjudet fr.o.m. den 1 april t.o.m. den 15 juni.	Räta linjer mellan nedan angivna punkter. När två punkter förbinds av land utgör strandlinjen fredningsområdets gräns. Villinge, norra spetsen, i position 59 06,24 N, 18 37,45 O, Villinge, Långholmsudd, i position 59 05,97 N, 18 37,56 O, Boskapsö, norra spetsen (Kajsasudden), i position 59 06,04 N, 18 38,09 O, Boskapsö, södra spetsen (Söderudden), i position 59 05,35 N, 18 37,71 O, Fårholmen/Bergskär, sydöstra spetsen (Bergskärgrundet), i position 59 05,27 N, 18 37,64 O, Fårholmen/Bergskär, västra kusten (Torrvedskobben), i position 59 05,16 N, 18 36,88 O, och Villinge, östra kusten (Själgrundet), i position 59 05,36 N, 18 36,56 O.												

Vånö	Allt fiske är förbjudet fr.o.m. den 1 april t.o.m. den 15 juni.	Räta linjer mellan nedan angivna punkter. När två punkter förbinds av land utgör strandlinjen fredningsområdets gräns. Jungfruskär, sydöstra kusten, i position 59 08,10 N, 18 41,57 O, Enskärs norra udde i position 59 08,04 N, 18 41,57 O, Enskärs sydvästra udde i position 59 07,89 N, 18 41,46 O, Enskärsgrundet, norra spetsen, i position 59 07,88 N, 18 41,44 O, Enskärsgrundet, södra spetsen, i position 59 07,83 N, 18 41,41 O, Stora Immarskär, nordöstra kusten, i position 59 07,76 N, 18 41,12 O, Stora Immarskär, sydöstra kusten, i position 59 07,57 N, 18 41,02 O, Lilla Immarskär, norra spetsen, i position 59 07,48 N, 18 41,00 O, Harö, sydvästra kusten, i position 59 07,34 N, 18 40,72 O, Holkkobbarna, sydöstra kusten, i position 59 07,29 N, 18 40,44 O, Holkkobbarna, nordvästra kusten, i position 59 07,38 N, 18 40,19 O, Vånö, östra kusten, i position 59 07,40 N, 18 40,12 O, Vånö, norra kusten, i position 59 07,76 N, 18 40,35 O, och Kuggmaren (Grenskär), södra kusten, 59 07,87 N, 18 40,29 O.																				
Jungfruskär (HVMFS 2021:6).	Allt fiske är förbjudet fr.o.m. den 1 april t.o.m. den 15 juni.	Vattenområdet innanför räta linjer mellan punkterna 1 och 2 resp. 3 och 4. <table border="1"> <thead> <tr> <th>Pkt</th> <th>Lat. N</th> <th>Long. O</th> <th>Anmärkning</th> </tr> </thead> <tbody> <tr> <td>1.</td> <td>59 07,950</td> <td>18 39,990</td> <td>Sjömärket Grönskär nedre</td> </tr> <tr> <td>2.</td> <td>59 07,870</td> <td>18 40,090</td> <td>Sjömärket Grenskär nedre</td> </tr> <tr> <td>3.</td> <td>59 08,740</td> <td>18 41,247</td> <td>Nordspetsen på Lövskär</td> </tr> <tr> <td>4.</td> <td>59 08,739</td> <td>18 41,230</td> <td>Udden på Jungfruskärs västra kust</td> </tr> </tbody> </table>	Pkt	Lat. N	Long. O	Anmärkning	1.	59 07,950	18 39,990	Sjömärket Grönskär nedre	2.	59 07,870	18 40,090	Sjömärket Grenskär nedre	3.	59 08,740	18 41,247	Nordspetsen på Lövskär	4.	59 08,739	18 41,230	Udden på Jungfruskärs västra kust
Pkt	Lat. N	Long. O	Anmärkning																			
1.	59 07,950	18 39,990	Sjömärket Grönskär nedre																			
2.	59 07,870	18 40,090	Sjömärket Grenskär nedre																			
3.	59 08,740	18 41,247	Nordspetsen på Lövskär																			
4.	59 08,739	18 41,230	Udden på Jungfruskärs västra kust																			
Orrösundet (HVMFS 2021:6).	Allt fiske är förbjudet fr.o.m. den 1 april t.o.m. den 15 juni.	Vattenområdet innanför räta linjer mellan följande punkter. <table border="1"> <thead> <tr> <th>Pkt</th> <th>Lat. N</th> <th>Long. O</th> <th>Anmärkning</th> </tr> </thead> <tbody> <tr> <td>1.</td> <td>59 10,210</td> <td>18 41,080</td> <td>Hallon-holmens östra kust</td> </tr> <tr> <td>2.</td> <td>59 10,170</td> <td>18 41,200</td> <td>Orrön</td> </tr> </tbody> </table>	Pkt	Lat. N	Long. O	Anmärkning	1.	59 10,210	18 41,080	Hallon-holmens östra kust	2.	59 10,170	18 41,200	Orrön								
Pkt	Lat. N	Long. O	Anmärkning																			
1.	59 10,210	18 41,080	Hallon-holmens östra kust																			
2.	59 10,170	18 41,200	Orrön																			
Torpe-Infjärden, Björnöfjärden och Säbyviken (HVMFS 2019:2)	Allt fiske är förbjudet fr.o.m. den 1 april t.o.m. den 15 juni.	Vattenområdet innanför en rät linje mellan nedan angivna punkter. Ingarö, vid utloppet till Eknässundet i position 59 14,30 N, 18 32,79 O och udden på nordvästra Björnö i position 59 14,28 N, 18 32,83 O.																				

Våmfjärden (HVMFS 2021:6).	Allt fiske är förbjudet fr.o.m. den 1 april t.o.m. den 15 juni.	Vattenområdet innanför räta linjer mellan följande punkter. <table border="1"> <thead> <tr> <th>Pkt</th> <th>Lat. N</th> <th>Long. O</th> <th>Anmärkning</th> </tr> </thead> <tbody> <tr> <td>1.</td> <td>59 16,290</td> <td>18 34,890</td> <td>Vindbrons östra sida</td> </tr> <tr> <td>2.</td> <td>59 16,300</td> <td>18 34,920</td> <td>Vindbrons västra sida</td> </tr> </tbody> </table>	Pkt	Lat. N	Long. O	Anmärkning	1.	59 16,290	18 34,890	Vindbrons östra sida	2.	59 16,300	18 34,920	Vindbrons västra sida
Pkt	Lat. N	Long. O	Anmärkning											
1.	59 16,290	18 34,890	Vindbrons östra sida											
2.	59 16,300	18 34,920	Vindbrons västra sida											
Norrviken, Fågelbrolandet (HVMFS 2021:6).	Allt fiske är förbjudet.	Vattenområdet innanför räta linjer mellan följande punkter. <table border="1"> <thead> <tr> <th>Pkt</th> <th>Lat. N</th> <th>Long. O</th> <th>Anmärkning</th> </tr> </thead> <tbody> <tr> <td>1.</td> <td>59 16,826</td> <td>18 32,747</td> <td>Södra stranden utanför inloppet</td> </tr> <tr> <td>2.</td> <td>59 16,866</td> <td>18 32,750</td> <td>Norra stranden utanför inloppet</td> </tr> </tbody> </table>	Pkt	Lat. N	Long. O	Anmärkning	1.	59 16,826	18 32,747	Södra stranden utanför inloppet	2.	59 16,866	18 32,750	Norra stranden utanför inloppet
Pkt	Lat. N	Long. O	Anmärkning											
1.	59 16,826	18 32,747	Södra stranden utanför inloppet											
2.	59 16,866	18 32,750	Norra stranden utanför inloppet											
Prästmarens/ Kuggmarens (HVMFS 2021:6).	Allt fiske är förbjudet fr.o.m. den 1 april t.o.m. den 15 juni.	Vattenområdet innanför räta linjer mellan följande punkter. <table border="1"> <thead> <tr> <th>Pkt</th> <th>Lat. N</th> <th>Long. O</th> <th>Anmärkning</th> </tr> </thead> <tbody> <tr> <td>1.</td> <td>59 19,240</td> <td>18 44,029</td> <td>Sydvästra sidan inloppet</td> </tr> <tr> <td>2.</td> <td>59 19,260</td> <td>18 44,070</td> <td>Nordöstra sidan inloppet</td> </tr> </tbody> </table>	Pkt	Lat. N	Long. O	Anmärkning	1.	59 19,240	18 44,029	Sydvästra sidan inloppet	2.	59 19,260	18 44,070	Nordöstra sidan inloppet
Pkt	Lat. N	Long. O	Anmärkning											
1.	59 19,240	18 44,029	Sydvästra sidan inloppet											
2.	59 19,260	18 44,070	Nordöstra sidan inloppet											
Harö (FIFS 2005:15).	Allt fiske är förbjudet fr.o.m. den 1 april t.o.m. den 15 juni.	Räta linjer mellan nedan angivna punkter. När två punkter förbinds av land utgör strandlinjen fredningsområdets gräns. Sundet mellan Harö och Storö (Båtkroken) i position 59 20,34 N, 18 52,82 O, Storö, norra kusten (Landholmen), i position 59 21,30 N, 18 53,68 O, Västra Notkobben i position 59 21,44 N, 18 53,68 O, Horsholmen, västra kusten, i position 59 21,57 N, 18 53,93 O, Horsholmen, östra kusten, i position 59 21,63 N, 18 54,75 O, Aspskäret, norra spetsen, i position 59 21,54 N, 18 55,55 O, Brändö, norra spetsen, i position 59 21,48 N, 18 56,19 O, Brändö, västra kusten, i position 59 20,97 N, 18 55,45 O, Storö, östra kusten i position 59 20,96 N, 18 55,39 O, Lökholmen, nordöstra kusten, i position 59 20,65 N, 18 55,39 O, Lökholmen, södra kusten, i position 59 20,53 N, 18 55,37 O, Lisslö, östra spetsen, i position 59 20,43 N, 18 55,29 O, Lisslö, sydvästra spetsen, i position 59 20,21 N, 18 54,30 O, och Harö, östra kusten, i position 59 20,19 N, 18 54,25 O.												

Älgkilen <i>(HVMFS 2021:6).</i>	Allt fiske är förbjudet.	Vattenområdet innanför räta linjer mellan följande punkter. Pkt Lat. N Long. O Anmärkning 1. 59 23,449 18 56,500 Udden på inloppets södra sida 2. 59 23,500 18 56,490 Udden på inloppets norra sida
Träsket, Bolviksnäs <i>(HVMFS 2021:6).</i>	Allt fiske är förbjudet.	Vattenområdet innanför räta linjer mellan följande punkter. Pkt Lat. N Long. O Anmärkning 1. 59 23,160 18 31,729 Västra sidan utanför inloppet 2. 59 23,160 18 31,780 Östra sidan utanför inloppet
Norrviken, Norra Gällnö <i>(HVMFS 2021:6).</i>	Allt fiske är förbjudet.	Vattenområdet innanför räta linjer mellan följande punkter. Pkt Lat. N Long. O Anmärkning 1. 59 24,789 18 38,922 Västra sidan utanför inloppet 2. 59 24,769 18 39,070 Östra sidan utanför inloppet
Hjälmösundet, södra <i>(HVMFS 2021:6).</i>	Allt fiske är förbjudet fr.o.m. den 1 april t.o.m. den 15 juni.	Vattenområdet innanför räta linjer mellan punkterna 1 och 2 resp. 3 och 4. Pkt Lat. N Long. O Anmärkning 1. 59 24,543 18 41,535 Udden på Lisslös nordöstra sida 2. 59 24,617 18 41,616 Sydöstra sidan Hjälmo 3. 59 24,584 18 40,679 Udden på Lisslös västra sida 4. 59 24,644 18 40,662 Sydvästra sidan Hjälmo
Hjälmösundet, norra <i>(HVMFS 2021:6).</i>	Allt fiske är förbjudet fr.o.m. den 1 april t.o.m. den 15 juni.	Vattenområdet innanför räta linjer mellan punkterna 1 och 2 resp. 3 och 4. Pkt Lat. N Long. O Anmärkning 1. 59 24,930 18 42,060 Udde på Hjälmos nordöstra sida 2. 59 25,009 18 42,169 Udde på Gränös sydöstra sida 59 25,159 18 40,833 Norra sidan Hjälmo 59 25,181 18 40,855 Sydvästra sidan Gränö

Träskö/Storö - västra (FIFS 2005:15).	Allt fiske är förbjudet fr.o.m. den 1 april t.o.m. den 15 juni.	Räta linjer mellan nedan angivna punkter. När två punkter förbinds av land utgör strandlinjen fredningsområdets gräns. Träskö/Storö, nordvästra kusten, i position 59 27,07 N, 18 47,29 O, Långraden, östra spetsen, i position 59 26,97 N, 18 46,92 O, och Träskö/Storö, södra uddens norra kust, i position 59 26,62 N, 18 46,84 O.												
Träskö/Storö - östra (FIFS 2005:15).	Allt fiske är förbjudet fr.o.m. den 1 april t.o.m. den 15 juni.	Räta linjer mellan nedan angivna punkter. När två punkter förbinds av land utgör strandlinjen fredningsområdets gräns. Träskö/Storö, nordöstra spetsen, i position 59 27,28 N, 18 48,11 O, Lilla Brunnskärskobben, norra spetsen, i position 59 27,52 N, 18 49,05 O, Stora Kalholmen, norra spetsen, i position 59 27,48 N, 18 49,57 O, Stora Kalholmen, södra spetsen, i position 59 27,10 N, 18 49,38 O, Lilla Kalholmen, södra spetsen, i position 59 27,05 N, 18 49,20 O, och Träskö/Storö, sydöstra kusten, i position 59 26,98 N, 18 48,57 O.												
<i>Stockholms stad</i>														
Norrström, Stallkanalen och Karl Johansslussen (HVMFS 2021:6).	Allt fiske är förbjudet fr.o.m. den 1 juli t.o.m. den 31 december.	Från dammtrösklarna vid Mälaren i Norrström, Stallkanalen och Karl Johansslussen, inklusive fiskvandringvägen, till 20 meter nedströms damm, respektive slusströsklarna.												
<i>Lidingö kommun</i>														
Ekholmsnässjön (HVMFS 2021:6).	Allt fiske är förbjudet fr.o.m. den 1 april t.o.m. den 15 juni.	Vattenområdet innanför räta linjer mellan följande punkter. <table border="1"> <thead> <tr> <th>Pkt</th> <th>Lat. N</th> <th>Long. O</th> <th>Anmärkning</th> </tr> </thead> <tbody> <tr> <td>1.</td> <td>59 21,736</td> <td>18 12,197</td> <td>Brofästets östra sida</td> </tr> <tr> <td>2.</td> <td>59 21,739</td> <td>18 12,180</td> <td>Brofästets västra sida</td> </tr> </tbody> </table>	Pkt	Lat. N	Long. O	Anmärkning	1.	59 21,736	18 12,197	Brofästets östra sida	2.	59 21,739	18 12,180	Brofästets västra sida
Pkt	Lat. N	Long. O	Anmärkning											
1.	59 21,736	18 12,197	Brofästets östra sida											
2.	59 21,739	18 12,180	Brofästets västra sida											
Gråviken (HVMFS 2021:6).	Allt fiske är förbjudet.	Vattenområdet innanför räta linjer mellan följande punkter. <table border="1"> <thead> <tr> <th>Pkt</th> <th>Lat. N</th> <th>Long. O</th> <th>Anmärkning</th> </tr> </thead> <tbody> <tr> <td>1.</td> <td>59 21,910</td> <td>18 11,760</td> <td>Östra sidan utanför inloppet</td> </tr> <tr> <td>2.</td> <td>59 21,870</td> <td>18 11,550</td> <td>Västra sidan utanför inloppet</td> </tr> </tbody> </table>	Pkt	Lat. N	Long. O	Anmärkning	1.	59 21,910	18 11,760	Östra sidan utanför inloppet	2.	59 21,870	18 11,550	Västra sidan utanför inloppet
Pkt	Lat. N	Long. O	Anmärkning											
1.	59 21,910	18 11,760	Östra sidan utanför inloppet											
2.	59 21,870	18 11,550	Västra sidan utanför inloppet											

<i>Vaxholms stad</i>			
Vaxholm	Allt fiske är förbjudet fr.o.m. den 1 april t.o.m. den 15 juni.	Vattenområdet innanför räta linjer mellan punkterna 1 och 2, 3 och 4, 5 och 6, 7 och 8 resp. 9 och 10.	
		Pkt	Lat. N Long. O Anmärkning
		1.	59 23,920 18 19,380 Brofästets södra sida (Pålsundet)
		2.	59 24,070 18 19,459 Brofästets norra sida (Pålsundet)
		3.	59 24,529 18 19,009 Brofästets södra sida (Vaxön och Kullö)
		4.	59 24,630 18 19,000 Brofästets norra sida (Vaxön och Kullö)
		5.	59 24,979 18 18,690 Brofästets södra sida (Kullö och Engarn)
		6.	59 25,050 18 18,567 Brofästets norra sida (Kullö och Engarn)
		7.	59 25,200 18 18,060 Brofästets södra sida (Engarn och Bullerholmen)
		8.	59 25,270 18 17,959 Brofästets norra sida (Engarn och Bullerholmen)
		9.	59 25,380 18 17,440 Brofästets östra sida (Bullerholmen och Gården)
		10.	59 25,380 18 17,400 Brofästets västra sida (Bullerholmen och Gården)
<i>(HVMFS 2021:6).</i>			
Siviken	Allt fiske är förbjudet fr.o.m. den 1 januari t.o.m. den 15 juni.	Vattenområdet innanför räta linjer mellan punkterna 1 och 2 resp. 3 och 4.	
		Pkt	Lat. N Long. O Anmärkning
		1.	59 25,823 18 18,172 Udde på vikens sydvästra sida
		2.	59 25,861 18 18,183 Udde på södra Byholmen
		3.	59 25,900 18 18,319 Udde på östra Byholmen
		4.	59 25,847 18 18,599 Nordöstra sidan av viken
<i>(HVMFS 2021:6).</i>			
<i>Vaxholms stad/Österåkers kommun</i>			
Kyrkfjärden	Allt fiske är förbjudet fr.o.m. den 1 april t.o.m. den 15 juni.	Vattenområdet innanför räta linjer mellan följande punkter.	
		Pkt	Lat. N Long. O Anmärkning
		1.	59 26,095 18 10,130 Parkudden på södra sidan av inloppet
		2.	59 26,098 18 10,144 Norra sidan av inloppet
<i>(HVMFS 2021:6).</i>			

<i>Täby/Österåkers kommun</i>				
Hägersnäsvisken (HVMFS 2021:6).	Allt fiske är förbjudet fr.o.m. den 15 september t.o.m. den 15 juni.	Vattenområdet innanför räta linjer mellan följande punkter.		
		Pkt	Lat. N	Long. O
		1.	59 26,850	18 08,599
		2.	59 26,891	18 08,158
				Anmärkning
				Sanviksudd
				Hägernässtrand
<i>Österåkers kommun</i>				
Örsö, fladan (HVMFS 2021:6).	Allt fiske är förbjudet	Vattenområdet innanför räta linjer mellan följande punkter.		
		Pkt	Lat. N	Long. O
		1.	59 25,560	18 36,510
		2.	59 25,613	18 36,517
				Anmärkning
				Södra sidan av inloppet
				Udden nordöst om inloppet
<i>Loån</i>				
Loån (HVMFS 2021:6).	Allt fiske är förbjudet fr.o.m. den 15 september t.o.m. den 31 december.	Vattenområdet innanför räta linjer mellan följande punkter.		
		Pkt	Lat. N	Long. O
		1.	59 32,986	18 35,174
		2.	59 32,890	18 34,530
				Anmärkning
				Ennesudden
				Färjeläget
<i>Norrtälje kommun</i>				
Svenska Högarna	Allt fiske är förbjudet.	Vattenområdet innanför räta linjer mellan följande punkter.		
		Pkt	Lat. N	Long. O
		1.	59 39,720	19 44,597
		2.	59 38,475	19 45,951
		3.	59 37,159	19 46,361
		4.	59 35,849	19 45,894
		5.	59 23,687	19 37,286
		6.	59 22,610	19 36,136
				Anmärkning

		7. 59 21,762 19 34,401	
		8. 59 19,009 19 26,729	
		9. 59 22,290 19 22,288	
		10. 59 23,888 19 24,164	
		11. 59 25,637 19 23,902	
		12. 59 27,224 19 22,414	
		13. 59 30,897 19 25,901	
		14. 59 30,673 19 32,903	
		15. 59 35,276 19 35,895	
		16. 59 35,068 19 39,260	
		17. 59 38,337 19 40,282	
(HVMFS 2021:20).			
Tomtviken, Urö	Allt fiske är förbjudet fr.o.m. den 1 april t.o.m. den 15 juni.	Vattenområdet innanför räta linjer mellan följande punkter.	
		Pkt	Lat. N Long. O Anmärkning
		1.	59 36,540 18 41,320 Östra sidan utanför inloppet
		2.	59 36,550 18 41,160 Västra sidan utanför inloppet
(HVMFS 2021:6).			
Yxlöviken	Allt fiske är förbjudet fr.o.m. den 1 april t.o.m. den 15 juni.	Vattenområdet innanför räta linjer mellan följande punkter.	
		Pkt	Lat. N Long. O Anmärkning
		1.	59 36,960 18 52,230 Södra sidan av inloppet
		2.	59 37,005 18 52,296 Norra sidan av inloppet
(HVMFS 2021:6).			

<p>Öjan</p> <p><i>(HVMFS 2021:6).</i></p>	<p>Allt fiske är förbjudet fr.o.m. den 1 april t.o.m. den 15 juni.</p>	<p>Vattenområdet innanför räta linjer mellan punkterna 1–3, 4 och 5 resp. 6 och 7.</p> <table border="1"> <thead> <tr> <th>Pkt</th> <th>Lat. N</th> <th>Long. O</th> <th>Anmärkning</th> </tr> </thead> <tbody> <tr> <td>1.</td> <td>59 38,100</td> <td>19 00,360</td> <td>Nordöstra spetsen på Bodskär</td> </tr> <tr> <td rowspan="2">2.</td> <td>59 38,230</td> <td>19 00,597</td> <td>Östra sidan på Trätsören</td> </tr> <tr> <td>59 38,323</td> <td>19 00,790</td> <td>Skäret på Norröra</td> </tr> <tr> <td></td> <td>59 38,020</td> <td>19 00,700</td> <td>Udde på västra Bodskär</td> </tr> <tr> <td></td> <td>59 37,990</td> <td>19 00,799</td> <td>Östra Söderöra</td> </tr> <tr> <td></td> <td>59 38,200</td> <td>19 01,849</td> <td>I linje med kraftledningen, norra Söderöra</td> </tr> <tr> <td></td> <td>59 38,239</td> <td>19 01,800</td> <td>Södra Norröra</td> </tr> </tbody> </table>	Pkt	Lat. N	Long. O	Anmärkning	1.	59 38,100	19 00,360	Nordöstra spetsen på Bodskär	2.	59 38,230	19 00,597	Östra sidan på Trätsören	59 38,323	19 00,790	Skäret på Norröra		59 38,020	19 00,700	Udde på västra Bodskär		59 37,990	19 00,799	Östra Söderöra		59 38,200	19 01,849	I linje med kraftledningen, norra Söderöra		59 38,239	19 01,800	Södra Norröra
Pkt	Lat. N	Long. O	Anmärkning																														
1.	59 38,100	19 00,360	Nordöstra spetsen på Bodskär																														
2.	59 38,230	19 00,597	Östra sidan på Trätsören																														
	59 38,323	19 00,790	Skäret på Norröra																														
	59 38,020	19 00,700	Udde på västra Bodskär																														
	59 37,990	19 00,799	Östra Söderöra																														
	59 38,200	19 01,849	I linje med kraftledningen, norra Söderöra																														
	59 38,239	19 01,800	Södra Norröra																														
<p>Söderfladen, Furusund</p>	<p>Allt fiske är förbjudet fr.o.m. den 1 april t.o.m. den 15 juni.</p>	<p>Vattenområdet innanför en rät linje mellan nedan angivna punkter. Svartnö i position 59 39,77 N, 18 51,69 O och Långholmen i position 59 39,74 N, 18 51,86 O.</p>																															
<p>Kudoxa</p>	<p>Allt fiske är förbjudet fr.o.m. den 1 april t.o.m. den 15 juni.</p>	<p>Räta linjer mellan nedan angivna punkter. När två punkter förbinds av land utgör strandlinjen fredningsområdets gräns. Kudoxa, östra spetsen, i position 59 39,65 N, 19 08,86 O, Mjölkö, östra spetsen, i position 59 39,45 N, 19 09,35 O, sundet mellan Gärdören och Kistören i position 59 39,22 N, 19 08,32 O, Kistören, norra spetsen, i position 59 39,35 N, 19 08,16 O och Kudoxa, udde på östra kusten, i position 59 39,38 N, 19 08,19 O.</p>																															
<p>Eknöviken</p> <p><i>(HVMFS 2021:6).</i></p>	<p>Allt fiske är förbjudet fr.o.m. den 1 april t.o.m. den 15 juni.</p>	<p>Vattenområdet innanför räta linjer mellan följande punkter.</p> <table border="1"> <thead> <tr> <th>Pkt</th> <th>Lat. N</th> <th>Long. O</th> <th>Anmärkning</th> </tr> </thead> <tbody> <tr> <td>1.</td> <td>59 40,050</td> <td>18 53,700</td> <td>Södra sidan av inloppet</td> </tr> <tr> <td>2.</td> <td>59 40,080</td> <td>18 53,700</td> <td>Norra sidan av inloppet</td> </tr> </tbody> </table>	Pkt	Lat. N	Long. O	Anmärkning	1.	59 40,050	18 53,700	Södra sidan av inloppet	2.	59 40,080	18 53,700	Norra sidan av inloppet																			
Pkt	Lat. N	Long. O	Anmärkning																														
1.	59 40,050	18 53,700	Södra sidan av inloppet																														
2.	59 40,080	18 53,700	Norra sidan av inloppet																														

Vidinge	Allt fiske är förbjudet fr.o.m. den 1 april t.o.m. den 15 juni.	Räta linjer mellan nedan angivna punkter. När punkterna förbinds av land utgör strandlinjen fredningsområdets gräns. Skatgummasudden i position 59 40,39 N, 19 11,03 O, Vällingskäret, norra spetsen, i position 59 40,48 N, 19 11,35 O, Västra Norrstansören, södra spetsen, i position 59 40,40 N, 19 11,81 O, Örhuvedet i position 59 40,29 N, 19 12,03 O, Österöran, sydvästra kusten, i position 59 39,92 N, 19 12,08 O, Rönnkobben, sydöstra kusten, i position 59 39,83 N, 19 11,85 O, Rönnkobben, sydvästra kusten, i position 59 39,79 N, 19 11,72 O, Vidinge, östra kusten, i position 59 39,75 N, 19 11,65 O, Södersundsudden i position 59 39,50 N, 19 11,16 O, och Gärskobben i position 59 39,48 N, 19 10,94 O.																																
Sundskär (FIFS 2005:15).	Allt fiske är förbjudet fr.o.m. den 1 april t.o.m. den 15 juni.	Räta linjer mellan nedan angivna punkter. När punkterna förbinds av land utgör strandlinjen fredningsområdets gräns. Sundet mellan Brännskär och Mjölkkobbarne i position 59 41,35 N, 19 08,83 O, Mjölkkobbarne, västra spetsen, i position 59 41,32 N, 19 08,70 O, Gälgrytte, södra kusten, i position 59 41,53 N, 19 08,41 O, Gälgrytte, nordöstra spetsen (Rönnören), i position 59 41,95 N, 19 08,87 O, och Brännskär, nordvästra kusten (Lill Brännskär), i position 59 41,81 N, 19 09,10 O.																																
Hätövik (HVMFS 2021:6).	Allt fiske är förbjudet fr.o.m. den 1 april t.o.m. den 15 juni.	Vattenområdet innanför räta linjer mellan punkterna 1 till 7. <table border="1"> <thead> <tr> <th>Pkt</th> <th>Lat. N</th> <th>Long. O</th> <th>Anmärkning</th> </tr> </thead> <tbody> <tr> <td>1.</td> <td>59 42,148</td> <td>18 54,213</td> <td>Fastlandet (Borgen)</td> </tr> <tr> <td>2.</td> <td>59 41,735</td> <td>18 54,890</td> <td>Södra spetsen på Stora Svansen</td> </tr> <tr> <td>3.</td> <td>59 41,781</td> <td>18 55,160</td> <td>Östra sidan Stora Svansen</td> </tr> <tr> <td>4.</td> <td>59 41,808</td> <td>18 55,421</td> <td>Södra Kattörarna</td> </tr> <tr> <td>5.</td> <td>59 42,148</td> <td>18 55,984</td> <td>Lillklippan</td> </tr> <tr> <td>6.</td> <td>59 42,471</td> <td>18 55,732</td> <td>Rågrundet</td> </tr> <tr> <td>7.</td> <td>59 42,934</td> <td>18 55,633</td> <td>Fastlandet</td> </tr> </tbody> </table>	Pkt	Lat. N	Long. O	Anmärkning	1.	59 42,148	18 54,213	Fastlandet (Borgen)	2.	59 41,735	18 54,890	Södra spetsen på Stora Svansen	3.	59 41,781	18 55,160	Östra sidan Stora Svansen	4.	59 41,808	18 55,421	Södra Kattörarna	5.	59 42,148	18 55,984	Lillklippan	6.	59 42,471	18 55,732	Rågrundet	7.	59 42,934	18 55,633	Fastlandet
Pkt	Lat. N	Long. O	Anmärkning																															
1.	59 42,148	18 54,213	Fastlandet (Borgen)																															
2.	59 41,735	18 54,890	Södra spetsen på Stora Svansen																															
3.	59 41,781	18 55,160	Östra sidan Stora Svansen																															
4.	59 41,808	18 55,421	Södra Kattörarna																															
5.	59 42,148	18 55,984	Lillklippan																															
6.	59 42,471	18 55,732	Rågrundet																															
7.	59 42,934	18 55,633	Fastlandet																															

Södersundet <i>(HVMFS 2021:6).</i>	Allt fiske är förbjudet fr.o.m. den 1 april t.o.m. den 15 juni.	Vattenområdet innanför räta linjer mellan följande punkter. <table border="1"> <thead> <tr> <th>Pkt</th> <th>Lat. N</th> <th>Long. O</th> <th>Anmärkning</th> </tr> </thead> <tbody> <tr> <td>1.</td> <td>59 42,690</td> <td>19 02,760</td> <td>Lillnästet</td> </tr> <tr> <td>2.</td> <td>59 42,699</td> <td>19 02,868</td> <td>Skärholmen</td> </tr> </tbody> </table>	Pkt	Lat. N	Long. O	Anmärkning	1.	59 42,690	19 02,760	Lillnästet	2.	59 42,699	19 02,868	Skärholmen								
Pkt	Lat. N	Long. O	Anmärkning																			
1.	59 42,690	19 02,760	Lillnästet																			
2.	59 42,699	19 02,868	Skärholmen																			
Norräljeån <i>(HVMFS 2021:6).</i>	Allt fiske är förbjudet fr.o.m. den 15 september t.o.m. den 31 december.	Vattenområdet innanför räta linjer mellan följande punkter. <table border="1"> <thead> <tr> <th>Pkt</th> <th>Lat. N</th> <th>Long. O</th> <th>Anmärkning</th> </tr> </thead> <tbody> <tr> <td>1.</td> <td>59 45,600</td> <td>18 43,350</td> <td>Norra kusten</td> </tr> <tr> <td>2.</td> <td>59 45,370</td> <td>18 43,350</td> <td>Gästhamnen</td> </tr> </tbody> </table>	Pkt	Lat. N	Long. O	Anmärkning	1.	59 45,600	18 43,350	Norra kusten	2.	59 45,370	18 43,350	Gästhamnen								
Pkt	Lat. N	Long. O	Anmärkning																			
1.	59 45,600	18 43,350	Norra kusten																			
2.	59 45,370	18 43,350	Gästhamnen																			
Gisslingöfladen <i>(FIFS 2005:15).</i>	Allt fiske är förbjudet fr.o.m. den 1 april t.o.m. den 15 juni.	Vattenområdet innanför en rät linje mellan nedan angivna punkter. Alören i position 59 46,40 N, 19 09,73 O, och Gisslingö, kusten öster om Smitviken, i position 59 46,45 N, 19 09,66 O.																				
Idö, Idöfladen <i>(HVMFS 2021:6).</i>	Allt fiske är förbjudet fr.o.m. den 1 april t.o.m. den 15 juni.	Vattenområdet innanför räta linjer mellan följande punkter. <table border="1"> <thead> <tr> <th>Pkt</th> <th>Lat. N</th> <th>Long. O</th> <th>Anmärkning</th> </tr> </thead> <tbody> <tr> <td>1.</td> <td>59 47,970</td> <td>19 06,630</td> <td>Långholmsudden</td> </tr> <tr> <td>2.</td> <td>59 47,910</td> <td>19 06,880</td> <td>Nätudden</td> </tr> </tbody> </table>	Pkt	Lat. N	Long. O	Anmärkning	1.	59 47,970	19 06,630	Långholmsudden	2.	59 47,910	19 06,880	Nätudden								
Pkt	Lat. N	Long. O	Anmärkning																			
1.	59 47,970	19 06,630	Långholmsudden																			
2.	59 47,910	19 06,880	Nätudden																			
Idö, Norrfladan <i>(HVMFS 2021:6).</i>	Allt fiske är förbjudet fr.o.m. den 1 april t.o.m. den 15 juni.	Vattenområdet innanför räta linjer mellan punkterna 1 och 2 resp. 3 och 4. <table border="1"> <thead> <tr> <th>Pkt</th> <th>Lat. N</th> <th>Long. O</th> <th>Anmärkning</th> </tr> </thead> <tbody> <tr> <td>1.</td> <td>59 48,702</td> <td>19 07,290</td> <td>Norrskaten</td> </tr> <tr> <td>2.</td> <td>59 48,790</td> <td>19 07,680</td> <td>Grässkärs västra spets</td> </tr> <tr> <td>3.</td> <td>59 48,790</td> <td>19 08,209</td> <td>Grässkärs östra spets</td> </tr> <tr> <td>4.</td> <td>59 48,790</td> <td>19 08,719</td> <td>Udde på norra Idö</td> </tr> </tbody> </table>	Pkt	Lat. N	Long. O	Anmärkning	1.	59 48,702	19 07,290	Norrskaten	2.	59 48,790	19 07,680	Grässkärs västra spets	3.	59 48,790	19 08,209	Grässkärs östra spets	4.	59 48,790	19 08,719	Udde på norra Idö
Pkt	Lat. N	Long. O	Anmärkning																			
1.	59 48,702	19 07,290	Norrskaten																			
2.	59 48,790	19 07,680	Grässkärs västra spets																			
3.	59 48,790	19 08,209	Grässkärs östra spets																			
4.	59 48,790	19 08,719	Udde på norra Idö																			

Kullboviken <i>(HVMFS 2021:6).</i>	Allt fiske är förbjudet fr.o.m. den 1 april t.o.m. den 15 juni.	Vattenområdet innanför räta linjer mellan följande punkter. Pkt Lat. N Long. O Anmärkning 1. 59 50,894 19 01,875 Mynningens östra sida 2. 59 50,895 19 01,856 Mynningens västra sida
Edeboviken <i>(HVMFS 2021:6).</i>	Allt fiske är förbjudet under perioden fr. o. m. 1 september t.o.m. 31 december.	Vattenområdet innanför räta linjer mellan punkterna 1 till 2 och 3 till 4. Pkt Lat. N Long. O Anmärkning 1. 60 04,234 18 35,064 Västra sidan vid kraftledningen 2. 60 04,240 18 35,373 Östra sidan vid kraftledning 3. 60 03,224 18 35,435 Mynningskoordinat västra sidan av bron 4. 60 03,218 18 35,458 Mynningskoordinat östra sidan av bron
Tullviksbäcken <i>(HVMFS 2021:6).</i>	Allt fiske är förbjudet fr.o.m. den 1 september t.o.m. den 31 december.	Vattenområdet innanför räta linjer mellan följande punkter. Pkt Lat. N Long. O Anmärkning 1. 60 04,692 18 49,991 Udde vid Kvarnsand 2. 60 03,960 18 50,078 Udde vid Norra Fjällboholmarna
Singö, Tranviksfjärden	Allt fiske är förbjudet fr.o.m. den 1 april t.o.m. den 15 juni.	Vattenområdet innanför mynningen, Södersundet, i position 60 09,60 N, 18 47,07 O.
Singö, Backbyfjärden	Allt fiske är förbjudet fr.o.m. den 1 april t.o.m. den 15 juni.	Vattenområdet innanför en rät linje mellan nedan angivna punkter. Bomansudden i position 60 10,57 N, 18 47,52 O, och Singös kust, Labbholmen, i position 60 10,57 N, 18 47,70 O.
Singö, Ramsan <i>(FIFS 2005:15).</i>	Allt fiske är förbjudet fr.o.m. den 1 april t.o.m. den 15 juni.	Räta linjer mellan nedan angivna punkter. När två punkter förbinds av land utgör strandlinjen fredningsområdets gräns. Ramsan, udde på södra kusten, i position 60 11,13 N, 18 41,61 O, Ramslångören, östra spetsen, i position 60 11,03 N, 18 41,49 O, Ramslångören, västra spetsen, i position 60 11,18 N, 18 41,20 O, och Ramsan, sydvästra kusten, i position 60 11,24 N, 18 41,23 O.

Singö, Stormotsand	Allt fiske är förbjudet fr.o.m. den 1 april t.o.m. den 15 juni.	Vattenområdet innanför en rät linje mellan nedan angivna punkter. Skollholmen, östra spetsen, i position 60 11,44 N, 18 46,44 O, och Singös kust i position 60 11,45 N, 18 46,50 O.												
Singö, Dalviken/Bodafjärden	Allt fiske är förbjudet fr.o.m. den 1 april t.o.m. den 15 juni.	Vattenområdet innanför en rät linje mellan nedan angivna punkter. Prästholmen, norra spetsen, i position 60 12,03 N, 18 43,44 O och Kolbottören i position 60 12,17 N, 18 43,56 O.												
Singö, Långgrundet	Allt fiske är förbjudet fr.o.m. den 1 april t.o.m. den 15 juni.	Räta linjer mellan nedan angivna punkter. När två punkter förbinds av land utgör strandlinjen fredningsområdets gräns. Själgrundet, nordvästra spetsen, i position 60 13,44 N, 18 41,91 O, Långgrundet, södra kusten, i position 60 13,58 N, 18 41,91 O, Långgrundet, södra kusten, i position 60 13,49 N, 18 42,52 O och Själgrundet, nordöstra spetsen, i position 60 13,42 N, 18 42,51 O.												
<i>Östhammars kommun</i>														
Inre Hargsviken (HVMFS 2021:6).	Allt fiske är förbjudet fr.o.m. den 1 oktober t.o.m. den 31 december.	Vattenområdet innanför räta linjer mellan följande punkter. <table border="1"> <thead> <tr> <th>Pkt</th> <th>Lat. N</th> <th>Long. O</th> <th>Anmärkning</th> </tr> </thead> <tbody> <tr> <td>1.</td> <td>60 10,770</td> <td>18 27,199</td> <td>Östra udden på Kogrundet</td> </tr> <tr> <td>2.</td> <td>60 10,482</td> <td>18 27,135</td> <td>Vid Nybol på fastlandet</td> </tr> </tbody> </table>	Pkt	Lat. N	Long. O	Anmärkning	1.	60 10,770	18 27,199	Östra udden på Kogrundet	2.	60 10,482	18 27,135	Vid Nybol på fastlandet
Pkt	Lat. N	Long. O	Anmärkning											
1.	60 10,770	18 27,199	Östra udden på Kogrundet											
2.	60 10,482	18 27,135	Vid Nybol på fastlandet											
Mjölkfjärden (HVMFS 2021:6)	Allt fiske är förbjudet.	Vattenområdet innanför räta linjer mellan följande punkter. <table border="1"> <thead> <tr> <th>Pkt</th> <th>Lat. N</th> <th>Long. O</th> <th>Anmärkning</th> </tr> </thead> <tbody> <tr> <td>1.</td> <td>60 11,830</td> <td>18 26,479</td> <td>Södra spetsen på Björnvretsskäret</td> </tr> <tr> <td>2.</td> <td>60 11,770</td> <td>18 26,650</td> <td>Nordvästra udden på Rättartorpsskäret</td> </tr> </tbody> </table>	Pkt	Lat. N	Long. O	Anmärkning	1.	60 11,830	18 26,479	Södra spetsen på Björnvretsskäret	2.	60 11,770	18 26,650	Nordvästra udden på Rättartorpsskäret
Pkt	Lat. N	Long. O	Anmärkning											
1.	60 11,830	18 26,479	Södra spetsen på Björnvretsskäret											
2.	60 11,770	18 26,650	Nordvästra udden på Rättartorpsskäret											
Olandsån	Allt fiske är förbjudet fr.o.m. den 1 september t.o.m. den 31 december.	En linje på ett avstånd av 500 meter från mittpunkten mellan de två yttersta mynningsuddarna.												
Forsmarks kärnkraftverks kylvattenutsläpp	Allt fiske är förbjudet.	Båda utloppskanalerna samt dels ett område intill ett avstånd av 500 meter från kanalmynnings mittpunkt, dels ett område intill ett avstånd av 500 meter från reservutskovets mittpunkt.												

<i>Älvkarleby/Gävle kommun</i>		
Dalälven <i>(HVMFS 2014:21).</i>	<p>Allt fiske är förbjudet med undantag av sådant fiske med handredskap där fiskemetoden som sådan inte kräver användning av båt.</p> <p>Länsstyrelsen får efter ansökan medge den som bedriver fiske med stöd av fiskelicens tillstånd att fiska inom det yttre fredningsområdet med andra redskap än ovan angivna.</p>	<p><i>Yttre område:</i> En linje från en punkt på fastlandet vid Långsand i position 60 39,08 N, 17 33,92 O, till en punkt vid Flatbotten i position 60 40,86 N, 17 33,69 O, till en punkt i position 60 41,26 N, 17 24,20 O, och vidare till udden vid Harnäs.</p> <p><i>Inre område:</i> En linje från Billhamn till Fyrudden.</p>
<i>Gävle kommun</i>		
Gavleån/Testeboån		
- yttre område	<p>Fiske med nät, samt fiske med fast redskap som i någon del är högre än 1,5 meter och vars ledarm är längre än 10 meter, är förbjudet.</p> <p>Länsstyrelsen får efter ansökan medge den som bedriver fiske med stöd av fiskelicens tillstånd att utan hinder av förbudet fiska i det yttre området med ovan angivna redskap.</p>	En linje från udden mellan Gröndal och Storsand över pricken vid Herosgrund och Draggundet till Karskärs nordligaste udde.
- inre område <i>(HVMFS 2014:21).</i>	Allt fiske är förbjudet.	En linje 50 meter från mittpunkten av broöppningen på järnvägsbanken till Fredriksskans.
Römaren/Limön <i>(FIFS 2009:17).</i>	Allt fiske är förbjudet. Dock är fiske med handredskap, där fiskemetoden som sådan inte kräver användning av båt, tillåten under tiden fr.o.m. den 20 juni t.o.m. den 30 september.	<p>Räta linjer mellan nedan angivna punkter. När två punkter förbinds av land utgör strandlinjen fredningsområdets gräns.</p> <p>Bildstensharsnabben i position 60 43,13 N, 17 19,68 O, Limön (Oxharen) i position 60 43,10 N, 17 20,11 O, Römaren i position 60 42,63 N, 17 19,62 O och Kalkstensudden på Limön i position 60 42,62 N, 17 19,83 O.</p>

Södra Römaren <i>(FIFS 2009:17).</i>	Allt fiske är förbjudet. Dock är fiske med handredskap, där fiskemetoden som sådan inte kräver användning av båt, tillåten under tiden fr.o.m. den 20 juni t.o.m. den 30 september.	Vattenområdet innanför en rät linje mellan nedan angivna punkter. Askharen i position 60 42,48 N, 17 18,81 O och Römarens sydligaste udde i position 60 42,41 N, 17 19,25 O.
Hamrångeån - södra utloppet - norra utloppet	Allt fiske är förbjudet fr.o.m. 1 september t.o.m. den 31 december.	En linje från Trappskatens södra udde över Holmingsgrynnans ostligaste udde till Rödhällans ostligaste udde samt vidare från Rödhällans sydvästra udde till Rävjärdens utlopps norra udde. En linje från Fårholmens östra udde över Ryttharets fyr till Granskärs ostligaste udde.
Skärjån	Allt fiske är förbjudet.	En linje från Getskärsuddens yttersta spets till Slätskär och därifrån till Stångskärs sydligaste udde.
<i>Gävle/Söderhamns kommun</i>		
Storjungfrun, Storgrundet, Tupparna, Kalvhararna <i>(HVMFS 2011:20)</i>	Allt fiske är förbjudet fr.o.m. den 15 oktober 2011 t.o.m. den 14 oktober 2016. Förbudet gäller inte fiske från land med handredskap efter andra arter än sik fr.o.m. den 1 juni t.o.m. den 31 augusti.	Området avgränsas av en linje i norr längs latituden 61 11,00 N, i öster av trälgränsen, i söder av en linje längs latituden 61 04,50 N, och i väster av en rät linje från en punkt där latituden 61 04,50 N skär Marharens östra strand till fyren Högharen och vidare rakt norrut längs longituden 17 16,26 O.
<i>Söderhamns kommun</i>		
Ljusnan	Allt fiske är förbjudet med undantag av fiske med handredskap.	En linje Ljusnenäset - Ljusnesteernas ostligaste udde - Kalvskärs ostligaste udde - lysbojen Blomman, 61 11,60 N, 17 16,70 O, - Grimsharnas sydligaste udde - Busholmens ostligaste udde och vidare över Hovskäret till Långviken.

(HVMFS 2014:21).	Länsstyrelsen får efter ansökan medge den som bedriver fiske med stöd av fiskelicens tillstånd att utan hinder av förbudet fiska med andra än ovan angivna redskap. Länsstyrelsen får besluta om närmare villkor för tillstånd.																	
Norrålaån	Allt fiske är förbjudet fr.o.m. den 1 september t.o.m. den 31 december.	En linje på ett avstånd av 500 meter från mittpunkten mellan de två yttersta mynningsuddarna.																
<i>Hudiksvalls kommun</i>																		
Enångersån (HVMFS 2014:21).	Allt fiske är förbjudet fr.o.m. 1 september t.o.m. den 31 december. Länsstyrelsen får efter ansökan medge den som bedriver fiske med stöd av fiskelicens tillstånd att utan hinder av förbudet fiska inom fredningsområdet. Länsstyrelsen får besluta om närmare villkor för tillstånd.	En linje från Vässingens ostligaste udde till Flaköns ostligaste del och vidare till Norrörarnas ostligaste udde.																
Njutångersfjärden (HVMFS 2022:8)	Allt fiske är förbjudet. Dock är fiske med handredskap, där fiskemetoden som sådan inte kräver användning av båt, tillåten fr.o.m. den 1 maj t.o.m. den 31 augusti.	Vattenområdet innanför räta linjer mellan punkterna 1 till 3 <table border="1"> <thead> <tr> <th>Pkt</th> <th>Lat. N</th> <th>Long. O</th> <th>Anmärkning</th> </tr> </thead> <tbody> <tr> <td>1.</td> <td>61 36,562</td> <td>17 07,435</td> <td>Årsviksberget</td> </tr> <tr> <td>2.</td> <td>61 36,502</td> <td>17 08,114</td> <td>Olön</td> </tr> <tr> <td>3.</td> <td>61 36,244</td> <td>17 08,331</td> <td>Länsmansudden</td> </tr> </tbody> </table>	Pkt	Lat. N	Long. O	Anmärkning	1.	61 36,562	17 07,435	Årsviksberget	2.	61 36,502	17 08,114	Olön	3.	61 36,244	17 08,331	Länsmansudden
Pkt	Lat. N	Long. O	Anmärkning															
1.	61 36,562	17 07,435	Årsviksberget															
2.	61 36,502	17 08,114	Olön															
3.	61 36,244	17 08,331	Länsmansudden															
Delångersån	Allt fiske är förbjudet fr.o.m. den 1 september t.o.m. den 31 december.	En linje från holmen vid Stolpes kanal till Alderholmens nordligaste udde.																
<i>Nordanstigs kommun</i>																		
Harmångersån - södra mynningen	Allt fiske är förbjudet med undantag fr.o.m. den 1 januari t.o.m. den 31 augusti av sådant fiske med handredskap där fiskemetoden som sådan inte kräver användning av båt.	En linje från Skathålets udde över Rävahren, Ljusören och Inre Skutharet till udden väster om Skutviken.																

- norra mynningen	Allt fiske förbjudet under tiden fr.o.m. den 1 september t.o.m. den 31 december.	Vägbanken mot Rönnskär och en linje från Rönnskärs sydligaste udde till Ingaskärs nordligaste udde samt en linje från Ingaskärs sydligaste udde till vågbrytaren på Varpbäckssudden.																																
Gnarpsån	Allt fiske är förbjudet fr.o.m. den 1 september t.o.m. den 31 december.	En linje på ett avstånd av 500 meter från mittpunkten mellan de två yttersta mynningsuddarna.																																
Dyrån	Allt fiske är förbjudet fr.o.m. den 1 september t.o.m. den 31 december.	En linje på ett avstånd av 500 meter från mittpunkten mellan de två yttersta mynningsuddarna.																																
<i>Sundsvalls kommun</i>																																		
Ljungan och Selångersån	Allt fiske är förbjudet med undantag för fiske med handredskap. Fiske efter lax och öring är förbjudet under hela året. Vid fiske efter andra arter är det dock tillåtet att behålla öring märkt genom att fettfenan är bortklippt.	Vattenområdet innanför räta linjer mellan punkterna 1 till 2, 3–5 samt 6 och 7. <table border="1"> <thead> <tr> <th>Pkt</th> <th>Lat. N</th> <th>Long. O</th> <th>Anmärkning</th> </tr> </thead> <tbody> <tr> <td>1.</td> <td>62 25,950</td> <td>17 23,508</td> <td>Alnöbron västra</td> </tr> <tr> <td>2.</td> <td>62 25,993</td> <td>17 24,306</td> <td>Alnöbron östra</td> </tr> <tr> <td>3.</td> <td>62 21,234</td> <td>17 26,700</td> <td>Raholmsudden</td> </tr> <tr> <td>4.</td> <td>62 20,384</td> <td>17 26,392</td> <td>Draghällans östra spets</td> </tr> <tr> <td>5.</td> <td>62 19,939</td> <td>17 25,479</td> <td>Udden vid Brattberget</td> </tr> <tr> <td>6.</td> <td>62 23,483</td> <td>17 18,866</td> <td>Väster om Stora hamnkajen</td> </tr> <tr> <td>7.</td> <td>62 23,605</td> <td>17 18,916</td> <td>Norr om Finnkajen</td> </tr> </tbody> </table>	Pkt	Lat. N	Long. O	Anmärkning	1.	62 25,950	17 23,508	Alnöbron västra	2.	62 25,993	17 24,306	Alnöbron östra	3.	62 21,234	17 26,700	Raholmsudden	4.	62 20,384	17 26,392	Draghällans östra spets	5.	62 19,939	17 25,479	Udden vid Brattberget	6.	62 23,483	17 18,866	Väster om Stora hamnkajen	7.	62 23,605	17 18,916	Norr om Finnkajen
Pkt	Lat. N	Long. O	Anmärkning																															
1.	62 25,950	17 23,508	Alnöbron västra																															
2.	62 25,993	17 24,306	Alnöbron östra																															
3.	62 21,234	17 26,700	Raholmsudden																															
4.	62 20,384	17 26,392	Draghällans östra spets																															
5.	62 19,939	17 25,479	Udden vid Brattberget																															
6.	62 23,483	17 18,866	Väster om Stora hamnkajen																															
7.	62 23,605	17 18,916	Norr om Finnkajen																															
<i>(HVMFS 2023:6)</i>																																		
Ljungan yttre	Det är inte tillåtet att fiska med drivnät, drivlinor, förankrade linor, förankrade flytgarn och med fast redskap som i någon del är högre än 1,5 meter. Fiske med nät är förbjudet fr.o.m. den 1 april t.o.m. den 30 september. Under övrig tid är det inte tillåtet att fiska med nät inom vattenområden med mindre djup än tre meter enligt gällande sjökort.	Vattenområdet innanför räta linjer mellan punkterna 1–3 och 4–6. <table border="1"> <thead> <tr> <th>Pkt</th> <th>Lat. N</th> <th>Long. O</th> <th>Anmärkning</th> </tr> </thead> <tbody> <tr> <td>1.</td> <td>62 22,620</td> <td>17 31,606</td> <td>Skatudden</td> </tr> <tr> <td>2.</td> <td>62 21,012</td> <td>17 31,681</td> <td>Gubben</td> </tr> <tr> <td>3.</td> <td>62 14,170</td> <td>17 39,502</td> <td>Norr om Lörudden</td> </tr> <tr> <td>4.</td> <td>62 19,939</td> <td>17 25,479</td> <td>Udden vid Brattberget</td> </tr> <tr> <td>5.</td> <td>62 20,384</td> <td>17 26,392</td> <td>Draghällans östra spets</td> </tr> <tr> <td>6.</td> <td>62 21,234</td> <td>17 26,700</td> <td>Raholmsudden</td> </tr> </tbody> </table>	Pkt	Lat. N	Long. O	Anmärkning	1.	62 22,620	17 31,606	Skatudden	2.	62 21,012	17 31,681	Gubben	3.	62 14,170	17 39,502	Norr om Lörudden	4.	62 19,939	17 25,479	Udden vid Brattberget	5.	62 20,384	17 26,392	Draghällans östra spets	6.	62 21,234	17 26,700	Raholmsudden				
Pkt	Lat. N	Long. O	Anmärkning																															
1.	62 22,620	17 31,606	Skatudden																															
2.	62 21,012	17 31,681	Gubben																															
3.	62 14,170	17 39,502	Norr om Lörudden																															
4.	62 19,939	17 25,479	Udden vid Brattberget																															
5.	62 20,384	17 26,392	Draghällans östra spets																															
6.	62 21,234	17 26,700	Raholmsudden																															

	Fiske efter lax och öring är förbjudet under hela året. Vid fiske efter andra arter är det dock tillåtet att behålla lax och öring märkt genom att fettfenan är bortklippt.	
<i>(HVMFS 2023:6)</i>		
<i>Sundsvalls/Timrå kommun</i>		
Indalsälven	Fiske med drivnät, drivlinor, förankrade linor och förankrade flytgarn är förbjudet. Fiske med drivlinor, förankrade linor och förankrade flytgarn är förbjudet. Ett fast redskap får inte vara längre än 300 meter.	Dels en linje från Skatudden till Gubbens fyr och vidare över Rödögubbens fyr till Sundgrund vid Tynderö, dels Alnöbron.
Inre restriktionsgräns	Fiske med fast redskap som i någon del är högre än 1,5 meter är förbjudet. Länsstyrelsen får efter ansökan medge den som bedriver fiske med stöd av fiskelicens tillstånd att utan hinder av förbudet fiska med fast redskap.	Dels en linje i rakt östlig riktning från Aldernäset, dels Alnöbron
<i>(HVMFS 2014:21).</i>		
<i>Härnösands kommun</i>		
Gådeån	Allt fiske är förbjudet fr.o.m. den 15 augusti t.o.m. den 31 oktober. Fiske med fast redskap som i någon del är högre än 1,5 meter är förbjudet. Länsstyrelsen får efter ansökan medge den som bedriver fiske med stöd av fiskelicens tillstånd att utan hinder av förbudet fiska med fast redskap.	En linje inom ett avstånd av 500 meter från närmaste punkt på den gränslinje som anges i bilaga 2 till dessa föreskrifter.
<i>(HVMFS 2014:21).</i>		

<i>Härnösands/Kramfors kommun</i>		
Ångermanälven	Fiske med drivnät, drivlinor, förankrade linor och förankrade flytgarn är förbjudet.	En linje från Svenskär över Härnöklubbs fyr, Lungöns fyr och Storöns nordöstra spets till Bråtaudden.
	Fiske med drivlinor, förankrade linor och förankrade flytgarn är förbjudet.	
<i>(FIFS 2009:17).</i>	Ett fast redskap får inte vara längre än 300 meter.	
<i>Kramfors kommun</i>		
Inviksån	Allt fiske är förbjudet fr.o.m. den 15 augusti t.o.m. den 31 oktober.	En linje inom ett avstånd av 500 meter från närmaste punkt på den gränslinje som anges i bilaga 2 till dessa föreskrifter.
<i>Örnsköldsviks kommun</i>		
Näskeån	Allt fiske är förbjudet fr.o.m. den 15 augusti t.o.m. den 31 oktober.	En linje inom ett avstånd av 500 meter från närmaste punkt på den gränslinje som anges i bilaga 2 till dessa föreskrifter.
Nätraälven	Allt fiske är förbjudet fr.o.m. den 15 augusti t.o.m. den 31 oktober.	En linje inom ett avstånd av 500 meter från närmaste punkt på den gränslinje som anges i bilaga 2 till dessa föreskrifter.
Moälven Idbyån	Fiske efter lax och öring är förbjudet fr.o.m. den 15 augusti t.o.m. den 31 oktober. Fiske med fast redskap som i någon del är högre än 1,5 meter är förbjudet. Länsstyrelsen får efter ansökan medge den som bedriver fiske med stöd av fiskelicens tillstånd att utan hinder av förbudet fiska med 2 fasta redskap från och med den 12 juni och med flera fr.o.m. den 17 juni. Länsstyrelsen får besluta om närmare villkor för tillstånd.	En linje från Hörnskatan över Buröns östra udde till fastlandet 200 meter sydost om Buröbäckens mynning.

Inre restriktionsgräns <i>(HVMFS 2014:21).</i>	Allt fiske är förbjudet fr.o.m. den 15 augusti t.o.m. den 31 oktober.	Dels en linje utanför Moälven på ett avstånd av 500 meter från närmaste punkt på den gränslinje som anges i bilaga 2 till dessa föreskrifter, dels en linje utanför Idbyån från en tavla på fastlandet vid Fällsundets norra del vilken utmärker en elkabel, i kabelns riktning till Burön och därifrån vidare till den nordligaste punkten på udden öster om Sjöboviken på Hornön
Saluån	Allt fiske är förbjudet fr.o.m. den 15 augusti t.o.m. den 31 oktober.	En linje på ett avstånd av 500 meter från mittpunkten mellan de två yttersta mynningsuddarna.
<i>Nordmalings kommun</i>		
Lögde älv	<p>Fiske efter lax och öring är förbjudet under hela året.</p> <p>Fiske med fast redskap som i någon del är högre än 1,5 meter är förbjudet dels fr.o.m. den 1 maj t.o.m. den 25 juni, dels fr.o.m. den 1 september t.o.m. den 31 december. För den som inte bedriver fiske med stöd av fiskelicens gäller förbudet också perioden fr.o.m. den 26 juni t.o.m. den 30 juni.</p>	En linje från Storhällan över Storbådans södra udde till Långrouddens sydspets. Gumpfjärden och Skåpviken ingår inte i fredningsområdet.

<p>Restriktionsgräns</p>	<p>Allt fiske är förbjudet med undantag av fiske med ryssjor som inte i någon del är högre än 1,5 meter och sådant fiske med handredskap där fiskemetoden som sådan inte kräver användning av båt.</p> <p>Fiske med handredskap efter lax och öring får ske utanför restriktionsgränsen fr.o.m. den 17 juni t.o.m. den 15 september. Vid sådant fiske får behållas en lax eller öring per fiskande och dygn.</p> <p>Länsstyrelsen får efter ansökan medge den som bedriver fiske med stöd av fiskelicens tillstånd att utan hinder av förbuden fiska med</p> <p>1. två fasta redskap fr.o.m. den 12 juni och med flera fasta redskap fr. o m. den 17 juni, dock efter lax och öring endast utanför restriktionsgränsen t.o.m. längst den 15 september,</p> <p>2. nät med en maskstorlek om högst 120 millimeter efter andra arter än lax och öring.</p> <p>Länsstyrelsen får besluta om närmare villkor för tillstånd.</p>	<p>En linje från fabrikkörstenen i Rundvik till Notholmskajens södra ände.</p>
<p>(HVMFS 2014:21). Öre älv</p>	<p>Fiske efter lax och öring är förbjudet under hela året.</p> <p>Fiske med fast redskap som i någon del är högre än 1,5 meter är förbjudet dels fr.o.m. den 1 maj t.o.m. den 25 juni, dels fr.o.m. den 1 september t.o.m. den 31 december. För den som inte bedriver fiske med stöd av fiskelicens gäller förbudet också perioden fr.o.m. den 26 juni t.o.m. den 30 juni.</p>	<p>Linjer i öster längs longituden 19 48,77 O och i söder längs latituden 63 25, 59 N till Storhällans sydligaste udde och därifrån till Järnäsus sydostligaste udde.</p>

Restriktionsgräns 2 <i>(HVMFS 2014:30).</i>	Allt fiske är förbjudet med undantag av fiske med ryssjor som inte i någon del är högre än 1,5 meter och sådant fiske med handredskap där fiskemetoden som sådan inte kräver användning av båt Länsstyrelsen får efter ansökan medge den som bedriver fiske med stöd av fiskelicens, tillstånd att utan hinder av förbuden, fiska efter andra arter än lax och öring med fast redskap och med nät. Länsstyrelsen får besluta om närmare villkor för tillstånd.	Linjer från Stickskärskatan till Fjädergrundets sydspets och från Fjärdgrundets nordspets till den västra av fjärdhällorna och vidare till Kylörens sydöstra udde.																								
<i>Umeå kommun</i>																										
Bonden <i>(HVMFS 2021:20).</i>	Allt fiske med nät och fasta redskap är förbjudet.	Allt vattenområde innan för räta linjer mellan följande koordinater. <table border="1" style="width: 100%; border-collapse: collapse;"> <thead> <tr> <th style="text-align: left;">Pkt</th> <th style="text-align: left;">Lat. N</th> <th style="text-align: left;">Long. O</th> <th style="text-align: left;">Anmärkning</th> </tr> </thead> <tbody> <tr> <td>1.</td> <td>63 24,639</td> <td>20 01,825</td> <td></td> </tr> <tr> <td>2.</td> <td>63 24,710</td> <td>19 59,397</td> <td></td> </tr> <tr> <td>3.</td> <td>63 26,253</td> <td>20 02,046</td> <td></td> </tr> <tr> <td>4.</td> <td>63 26,227</td> <td>20 02,671</td> <td></td> </tr> <tr> <td>5.</td> <td>63 25,969</td> <td>20 02,643</td> <td></td> </tr> </tbody> </table>	Pkt	Lat. N	Long. O	Anmärkning	1.	63 24,639	20 01,825		2.	63 24,710	19 59,397		3.	63 26,253	20 02,046		4.	63 26,227	20 02,671		5.	63 25,969	20 02,643	
Pkt	Lat. N	Long. O	Anmärkning																							
1.	63 24,639	20 01,825																								
2.	63 24,710	19 59,397																								
3.	63 26,253	20 02,046																								
4.	63 26,227	20 02,671																								
5.	63 25,969	20 02,643																								

Hörmån	Fiske efter lax och öring är förbjudet under hela året. Fiske med fast redskap som i någon del är högre än 1,5 meter är förbjudet dels fr.o.m. den 1 maj t.o.m. den 25 juni, dels fr.o.m. den 1 september t.o.m. den 31 december. För den som inte bedriver fiske med stöd av fiskelicens gäller förbudet också perioden fr.o.m. den 26 juni t.o.m. den 30 juni.	En linje från Rönnskär över Vapplan och Gengrundet till Brännäsudden.
Restriktionsgräns 1	Fiske med fast redskap som i någon del är högre än 1,5 m är förbjudet.	En linje från Rönnskär över Torrmulens södra spets till Bådahällan.
Restriktionsgräns 2	Allt fiske är förbjudet med undantag av fiske med ryssjor som inte i någon del är högre än 1,5 meter och sådant fiske med handredskap där fiskemetoden som sådan inte kräver användning av båt. Fiske med handredskap efter lax och öring får ske utanför restriktionsgräns 2 fr.o.m. den 17 juni t.o.m. den 15 september. Vid sådant fiske får behållas en lax eller öring per fiskande och dygn. Länsstyrelsen får efter ansökan medge den som bedriver fiske med stöd av fiskelicens tillstånd att utan hinder av förbuden fiska med 1. två fasta redskap fr.o.m. den 12 juni och med flera fasta redskap fr. o m. den 17 juni, dock efter lax och öring endast utanför restriktionsgräns 2 t.o.m. längst den 15 september, 2. nät med en maskstorlek om högst 120 millimeter efter andra arter än lax och öring. Länsstyrelsen får besluta om närmare villkor för tillstånd.	En linje från Tuppholmen till Byviksgrundet.

(HVMFS 2014:21).

Ume älv	<p>Fiske efter lax och öring är förbjudet under hela året, dock får fångst av sådan lax och öring som är märkt genom att fettfenan är bortklippt behållas om den fångas i samband med fiske efter andra arter..</p> <p>Fiske med fast redskap som i någon del är högre än 1,5 meter är förbjudet dels fr.o.m. den 1 maj t.o.m. den 30 juni, dels fr.o.m. den 1 september t.o.m. den 31 december.</p>	Linjer i öster längs longituden 20 29,76 O, i söder längs latituden 63 36,94 N och i väster längs longituden 20 13,76 O.
Restriktionsgräns 1	Fiske med fast redskap som i någon del är högre än 1,5 m är förbjudet.	Linjer i ostvästlig riktning från berget söder om Simphamn över Tarvs nordvästra udde till Obbolaön och linjer <i>dels</i> från kajen i Bredskärssundet i östlig riktning till Bredskär, <i>dels</i> från Bredskärs nordöstra udde till Fjärdgrund och vidare till den utfyllda hamnpirens yttersta del.
Restriktionsgräns 2	<p>Allt fiske är förbjudet med undantag av fiske med ryssjor som inte i någon del är högre än 1,5 meter och sådant fiske med handredskap där fiskemetoden som sådan inte kräver användning av båt.</p> <p>Fiske med handredskap efter lax och öring får ske utanför restriktionsgräns 2 fr.o.m. den 17 juni t.o.m. den 15 september. Vid sådant fiske får behållas en lax eller öring per fiskande och dygn.</p> <p>Länsstyrelsen får efter ansökan medge den som bedriver fiske med stöd av fiskelicens tillstånd att utan hinder av förbuden fiska med</p> <p>1. fasta redskap fr.o.m. den 1 juli, dock efter lax och öring endast utanför restriktionsgräns 2 t.o.m. längst den 15 september,</p>	En linje i östlig riktning från sydöstra Långhalsudden till Hillskärlandet. I restriktionsområdet ingår inte ett område väster om en linje från Nyviksudden till Tuvans sydligaste udde och öster om linjer från gamla färjeläget i Holmsund till Holmöns sydligaste udde och från Holmöns nordöstra udde till Flisbergets västra udde.

<i>(HVMFS 2019:4).</i>	2. nät med en maskstorlek om högst 120 millimeter efter andra arter än lax och öring. Länsstyrelsen får besluta om närmare villkor för tillstånd.	
Sävarån	Fiske efter lax och öring är förbjudet under hela året. Fiske med fast redskap som i någon del är högre än 1,5 meter är förbjudet dels fr.o.m. den 1 maj t.o.m. den 25 juni, dels fr.o.m. den 1 september t.o.m. den 31 december. För den som inte bedriver fiske med stöd av fiskelicens gäller förbudet också perioden fr.o.m. den 26 juni t.o.m. den 30 juni. Restriktionsgräns 1 Fiske med fast redskap som i någon del är högre än 1,5 m är förbjudet. Restriktionsgräns 2 Allt fiske är förbjudet med undantag av fiske med ryssjor som inte i någon del är högre än 1,5 meter och sådant fiske med handredskap där fiskemetoden som sådan inte kräver användning av båt. Länsstyrelsen får efter ansökan medge den som bedriver fiske med stöd av fiskelicens tillstånd att utan hinder av förbuden fiska efter andra arter än lax och öring med fast redskap fr. o m. den 17 juni och med nät med en maskstorlek om högst 120 millimeter. Länsstyrelsen får besluta om närmare villkor för tillstånd. <i>(HVMFS 2014:21).</i>	En linje från Hästkataudden över Sörtärnögern till Tavastudden. En linje från Brunören över Bjurens norra spets, Sävertämögern och Österhällskär till Bergskärsudden. En linje från Kalludden över Vitögerns sydligaste udde och Häöstskär till Punktens norra udde och vidare i rak västlig riktning till fastlandet

<i>Robertfors kommun</i>		
Rickleån	<p>Fiske efter lax och öring är förbjudet under hela året.</p> <p>Fiske med fast redskap som i någon del är högre än 1,5 meter är förbjudet dels fr.o.m. den 1 maj t.o.m. den 25 juni, dels fr.o.m. den 1 september t.o.m. den 31 december. För den som inte bedriver fiske med stöd av fiskelicens gäller förbudet också perioden fr.o.m. den 26 juni t.o.m. den 30 juni.</p>	En linje från Trutöns södra udde över Svalpan och Bådan till Dödmansskäret.
Restriktionsgräns 1	<p>Fiske med fast redskap som i någon del är högre än 1,5 m är förbjudet.</p>	En linje från Klubbens södra udde över Fårskärets norra udde till fastlandet.
Restriktionsgräns 2	<p>Allt fiske är förbjudet med undantag av fiske med ryssjor som inte i någon del är högre än 1,5 meter och sådant fiske med handredskap där fiskemetoden som sådan inte kräver användning av båt.</p> <p>Länsstyrelsen får efter ansökan medge den som bedriver fiske med stöd fiskelicens tillstånd att utan hinder av förbuden fiska efter andra arter än lax och öring med fast redskap fr. o m. den 17 juni och med nät med en maskstorlek om högst 120 millimeter. Länsstyrelsen får besluta om närmare villkor för tillstånd.</p>	En linje från Klubben över Bomskärs norra udde till fastlandet.
<i>(HVMFS 2014:21).</i>		

<i>Skellefteå kommun</i>		
Bure älv	<p>Fiske efter lax och öring är förbjudet under hela året.</p> <p>Allt fiske är förbjudet med undantag av fiske med ryssjor som inte i någon del är högre än 1,5 meter och sådant fiske med handredskap där fiskemetoden som sådan inte kräver användning av båt.</p> <p>Länsstyrelsen får, om så från fiskevårdssynpunkt kan tillåtas, efter ansökan medge den som bedriver fiske med stöd av fiskelicens tillstånd att utan hinder av förbudet fiska med två fasta redskap fr.o.m. den 12 juni och med flera fasta redskap fr.o.m. den 17 juni samt med nät med en maskstorlek om högst 120 millimeter. Länsstyrelsen får besluta om närmare villkor för tillstånd.</p>	En linje från Storgrundets sydspets till Landskärs nordvästra spets.
(HVMFS 2014:21).		
Kåge älv	<p>Fiske efter lax och öring är förbjudet under hela året.</p> <p>Fiske med fast redskap som i någon del är högre än 1,5 meter är förbjudet dels fr.o.m. den 1 maj t.o.m. den 25 juni, dels fr.o.m. den 1 september t.o.m. den 31 december. För den som inte bedriver fiske med stöd av fiskelicens gäller förbudet också perioden fr.o.m. den 26 juni t.o.m. den 30 juni.</p>	En linje från Lillsnäckhamn till Södra Storöudden.
Restriktionsgräns 1	Fiske med fast redskap som i någon del är högre än 1,5 m är förbjudet.	En linje från Kågön till Osnäsuddens sydligaste spets.

<p>Restriktionsgräns 2</p> <p>(HVMFS 2014:21).</p>	<p>Allt fiske är förbjudet med undantag av fiske med ryssjor som inte i någon del är högre än 1,5 meter och sådant fiske med handredskap där fiskemetoden som sådan inte kräver användning av båt.</p> <p>Länsstyrelsen får efter ansökan medge den som bedriver fiske med stöd av fiskelicens tillstånd att utan hinder av förbuden fiska med</p> <p>1. två fasta redskap fr. o m. den 12 juni och med flera fasta redskap fr.o.m. den 17 juni, dock efter lax och öring endast utanför restriktionsgräns 2 t.o.m. längst den 15 september, 2. nät med en maskstorlek om högst 120 millimeter efter andra arter än lax och öring.</p> <p>Länsstyrelsen får besluta om närmare villkor för tillstånd</p>	<p>Linjer från Orrholmens norra spets via Ytterstholmen till Bastuholmens sydöstra udde och från Södra Bastuholmsgrund till Ön.</p>
<p>Byske älv</p>	<p>Fiske efter lax och öring är förbjudet under hela året.</p> <p>Fiske med fast redskap som i någon del är högre än 1,5 meter är förbjudet dels fr.o.m. den 1 maj t.o.m. den 25 juni, dels fr.o.m. den 1 september t.o.m. den 31 december. För den som inte bedriver fiske med stöd av fiskelicens gäller förbudet också perioden fr.o.m. den 26 juni t.o.m. den 30 juni.</p>	<p>En linje från södra Storöudden över Storgrundets östra udde och östra delen av Tåmgrönnan till östra delen av Tåmsvartens ostligaste udde.</p>

<p>Restriktionsgräns</p> <p>(HVMFS 2014:21).</p>	<p>Allt fiske är förbjudet med undantag av fiske med ryssjor som inte i någon del är högre än 1,5 meter och sådant fiske med handredskap där fiskemetoden som sådan inte kräver användning av båt.</p> <p>Fiske med handredskap efter lax och öring får ske utanför restriktionsgränsen fr.o.m. den 17 juni t.o.m. den 15 september. Vid sådant fiske får behållas en lax eller öring per fiskande och dygn.</p> <p>Länsstyrelsen får efter ansökan medge den som bedriver fiske med stöd av fiskelicens tillstånd att utan hinder av förbuden fiska med</p> <p>1. två fasta redskap fr. o m. den 12 juni och med flera fasta redskap fr.o.m. den 17 juni, dock efter lax och öring endast utanför restriktionsgränsen t.o.m. längst den 15 september,</p> <p>2. nät med en maskstorlek om högst 120 millimeter efter andra arter än lax och öring.</p> <p>Länsstyrelsen får besluta om närmare villkor för tillstånd</p>	<p>En linje från Stenpiren på Svartnäsuddens nordvästra sida till Långöruddens östra spets.</p>
<p>Åby älv</p>	<p>Fiske efter lax och öring är förbjudet under hela året.</p> <p>Fiske med fast redskap som i någon del är högre än 1,5 meter är förbjudet dels fr.o.m. den 1 maj t.o.m. den 25 juni, dels fr.o.m. den 1 september t.o.m. den 31 december. För den som inte bedriver fiske med stöd av fiskelicens gäller förbudet också perioden fr.o.m. den 26 juni t.o.m. den 30 juni.</p>	<p>En linje från Tåmsvartens östligaste udde till Busköns sydvästra udde.</p>

<p>Restriktionsgräns 1</p> <p>Restriktionsgräns 2</p> <p>(HVMFS 2014:21).</p>	<p>Fiske med fast redskap som i någon del är högre än 1,5 m är förbjudet.</p> <p>Allt fiske är förbjudet med undantag av fiske med ryssjor som inte i någon del är högre än 1,5 meter och sådant fiske med handredskap där fiskemetoden som sådan inte kräver användning av båt.</p> <p>Fiske med handredskap efter lax och öring får ske utanför restriktionsgräns 2 fr.o.m. den 17 juni t.o.m. den 15 september. Vid sådant fiske får behållas en lax eller öring per fiskande och dygn.</p> <p>Länsstyrelsen får efter ansökan medge den som bedriver fiske med stöd av fiskelicens tillstånd att utan hinder av förbuden fiska med</p> <p>1. två fasta redskap fr. o. m. den 12 juni och med flera fasta redskap fr. o. m den 17 juni, dock efter lax och öring endast utanför restriktionsgräns 2 t. o. m längst den 15 september,</p> <p>2. nät med en maskstorlek om högst 120 millimeter efter andra arter än lax och öring.</p> <p>Länsstyrelsen får besluta om närmare villkor för tillstånd.</p>	<p>En linje från udden väster om Ole-Vippersagrundet över Ole-Vippersagrundets nordspets och Timmermarksgrundets nordspets till den lilla udden nordväst om Orrholmudden.</p> <p>En linje från Lillörens östra spets över Degergrundets östra udde till Sandviksuddens södra spets.</p>
<p><i>Piteå kommun</i></p>		
<p>Pite älv</p>	<p>Fiske efter lax och öring är förbjudet under hela året.</p> <p>Fiske med fast redskap som i någon del är högre än 1,5 meter är förbjudet dels fr.o.m. den 1 maj t.o.m. den 25 juni, dels fr.o.m. den 1 september t.o.m. den 31 december. För den som inte bedriver fiske med stöd av fiskelicens gäller förbudet också perioden fr.o.m. den 26 juni t.o.m. den 30 juni.</p>	<p>En linje från Bondöns sydostligaste udde över Renskärs (Rengrundets) nordspets till Jävrehattens sydspets.</p>

	<p>Fiske med nät med större maskor än 40 millimeter är förbjudet fr.o.m. den 15 september t.o.m. den 15 november.</p> <p>Fiske med handredskap efter lax och öring får ske fr.o.m. den 17 juni t.o.m. den 15 september. Vid sådant fiske får behållas en lax eller öring per fiskande och dygn.</p>	
	<p>Länsstyrelsen får efter ansökan medge den som bedriver fiske med stöd av fiskelicens tillstånd att utan hinder av förbuden fiska med fast redskap fr.o.m. den 17 juni, dock efter lax och öring längst t.o.m. den 15 september. Länsstyrelsen får besluta om närmare villkor för tillstånd.</p>	
<i>(HVMFS 2014:21).</i>		
<i>Luleå kommun</i>		
Råne älv	<p>Fiske efter lax och öring är förbjudet under hela året.</p> <p>Fiske med fast redskap som i någon del är högre än 1,5 meter är förbjudet dels fr.o.m. den 1 maj t.o.m. den 25 juni, dels fr.o.m. den 1 september t.o.m. den 31 december. För den som inte bedriver fiske med stöd av fiskelicens gäller förbudet också perioden fr.o.m. den 26 juni t.o.m. den 30 juni.</p> <p>Fiske med nät med större maskor än 40 millimeter är förbjudet fr.o.m. den 15 september t.o.m. den 15 november.</p>	En linje från Skataudden över Stora Långörens sydspets till Gussöskatans sydspets.

(HVMFS 2014:21)	<p>Fiske med handredskap efter lax och öring får ske fr.o.m. den 17 juni t.o.m. den 15 september. Vid sådant fiske får behållas en lax eller öring per fiskande och dygn.</p> <p>Länsstyrelsen får efter ansökan medge den som bedriver fiske med stöd av fiskelicens tillstånd att utan hinder av förbuden fiska med fast redskap fr.o.m. den 17 juni, dock efter lax och öring längst t. o. m den 15 september. Länsstyrelsen får besluta om närmare villkor för tillstånd.</p>																																							
<i>Kalix kommun</i>																																								
Kalix älv yttre	<p>Fiske med nät som har en större maskstorlek än 120 millimeter är förbjudet under hela året.</p> <p>Det är inte tillåtet att fiska med fast redskap som i någon del är högre än 1,5 meter fr.o.m. den 1 maj t.o.m. den 30 juni och fr.o.m. den 16 september t.o.m. den 31 december. Trots förbudet får den som bedriver fiske med stöd av fiskelicens fiska fr.o.m. den 17 juni t.o.m. den 31 december.</p> <p>Trots förbuden får länsstyrelsen efter ansökan medge tillstånd till den som bedriver fiske med stöd av fiskelicens att fiska med fast redskap fr.o.m. den 1 maj t.o.m. den 31 maj. Länsstyrelsen får besluta om närmare villkor för tillstånd.</p>	<p>Vattenområdet avgränsas av gränsen för Kalix älv inre fredningsområde samt av räta linjer mellan punkterna 1–13</p> <table border="1" data-bbox="1108 734 1843 1046"> <thead> <tr> <th>Pkt</th> <th>Lat. N</th> <th>Long. O</th> <th>Anmärkning</th> </tr> </thead> <tbody> <tr> <td>1.</td> <td>65 47,002</td> <td>23 34,312</td> <td>Säivisnäs sydligaste spets</td> </tr> <tr> <td>2.</td> <td>65 46,280</td> <td>23 36,560</td> <td>Öster om Pinan</td> </tr> <tr> <td>3.</td> <td>65 45,600</td> <td>23 36,910</td> <td>Nordost om Björnrevet</td> </tr> <tr> <td>4.</td> <td>65 37,065</td> <td>23 37,565</td> <td>Gunnarens nordöstra spets</td> </tr> <tr> <td>5.</td> <td>65 34,930</td> <td>23 36,554</td> <td>Sydväst om Gunnaren på latituden 65 34,93</td> </tr> <tr> <td>6.</td> <td>65 34,930</td> <td>22 54,720</td> <td>Söder om Bredskäret på latituden 65 34,93</td> </tr> <tr> <td>7.</td> <td>65 38,520</td> <td>22 54,720</td> <td>Bredskäret</td> </tr> <tr> <td>8.</td> <td>65 38,739</td> <td>22 55,070</td> <td>Bredskärets nordspets</td> </tr> </tbody> </table>			Pkt	Lat. N	Long. O	Anmärkning	1.	65 47,002	23 34,312	Säivisnäs sydligaste spets	2.	65 46,280	23 36,560	Öster om Pinan	3.	65 45,600	23 36,910	Nordost om Björnrevet	4.	65 37,065	23 37,565	Gunnarens nordöstra spets	5.	65 34,930	23 36,554	Sydväst om Gunnaren på latituden 65 34,93	6.	65 34,930	22 54,720	Söder om Bredskäret på latituden 65 34,93	7.	65 38,520	22 54,720	Bredskäret	8.	65 38,739	22 55,070	Bredskärets nordspets
Pkt	Lat. N	Long. O	Anmärkning																																					
1.	65 47,002	23 34,312	Säivisnäs sydligaste spets																																					
2.	65 46,280	23 36,560	Öster om Pinan																																					
3.	65 45,600	23 36,910	Nordost om Björnrevet																																					
4.	65 37,065	23 37,565	Gunnarens nordöstra spets																																					
5.	65 34,930	23 36,554	Sydväst om Gunnaren på latituden 65 34,93																																					
6.	65 34,930	22 54,720	Söder om Bredskäret på latituden 65 34,93																																					
7.	65 38,520	22 54,720	Bredskäret																																					
8.	65 38,739	22 55,070	Bredskärets nordspets																																					

<i>(HVMFS 2023:6)</i>		<table border="0"> <tr><td>9.</td><td>65 40,072</td><td>22 57,993</td><td>Rånöns sydspets</td></tr> <tr><td>10.</td><td>65 40,470</td><td>22 59,595</td><td>Berghamns nordvästspets</td></tr> <tr><td>11.</td><td>65 40,592</td><td>23 00,988</td><td>Berghamns nordostspets</td></tr> <tr><td>12.</td><td>65 41,294</td><td>23 03,319</td><td>Hästskärsgrundets nordspets</td></tr> <tr><td>13.</td><td>65 41,828</td><td>23 05,760</td><td>Skagsuddens sydspets</td></tr> </table>	9.	65 40,072	22 57,993	Rånöns sydspets	10.	65 40,470	22 59,595	Berghamns nordvästspets	11.	65 40,592	23 00,988	Berghamns nordostspets	12.	65 41,294	23 03,319	Hästskärsgrundets nordspets	13.	65 41,828	23 05,760	Skagsuddens sydspets								
9.	65 40,072	22 57,993	Rånöns sydspets																											
10.	65 40,470	22 59,595	Berghamns nordvästspets																											
11.	65 40,592	23 00,988	Berghamns nordostspets																											
12.	65 41,294	23 03,319	Hästskärsgrundets nordspets																											
13.	65 41,828	23 05,760	Skagsuddens sydspets																											
<i>(HVMFS 2023:6)</i>	<p>Kalix älv inre</p> <p>Under hela året är det förbjudet att fiska efter lax och öring, och med nät som har en större maskstorlek än 120 millimeter.</p> <p>Det är inte tillåtet att fiska med nät som har en större maskstorlek än 40 millimeter fr.o.m. den 1 maj t.o.m. den 16 juni och fr.o.m. den 15 september t.o.m. den 15 november.</p> <p>Det är förbjudet att fiska med fast redskap som i någon del är högre än 1,5 meter fr.o.m. den 1 maj t.o.m. den 30 juni och fr.o.m. den 16 september t.o.m. den 31 december. Trots förbudet får den som bedriver fiske med stöd av fiskelicens fiska efter andra arter än lax och öring fr.o.m. den 25 juni t.o.m. den 30 juni.</p>	<p>Vattenområdet avgränsas av räta linjer mellan punkterna 1–6.</p> <table border="0"> <thead> <tr> <th>Pkt</th> <th>Lat. N</th> <th>Long. O</th> <th>Anmärkning</th> </tr> </thead> <tbody> <tr><td>1.</td><td>65 44,984</td><td>23 22,727</td><td>Lilla Trutskär</td></tr> <tr><td>2.</td><td>65 43,068</td><td>23 18,975</td><td>Strömgrundrevet</td></tr> <tr><td>3.</td><td>65 44,971</td><td>23 15,288</td><td>Lägenön vid Skarvtjärnens mynning</td></tr> <tr><td>4.</td><td>65 45,163</td><td>23 15,131</td><td>Sydöstra spetsen av Fälesön</td></tr> <tr><td>5.</td><td>65 45,824</td><td>23 12,935</td><td>Rotgrundet</td></tr> <tr><td>6.</td><td>65 45,955</td><td>23 13,017</td><td>Törvesön</td></tr> </tbody> </table>	Pkt	Lat. N	Long. O	Anmärkning	1.	65 44,984	23 22,727	Lilla Trutskär	2.	65 43,068	23 18,975	Strömgrundrevet	3.	65 44,971	23 15,288	Lägenön vid Skarvtjärnens mynning	4.	65 45,163	23 15,131	Sydöstra spetsen av Fälesön	5.	65 45,824	23 12,935	Rotgrundet	6.	65 45,955	23 13,017	Törvesön
Pkt	Lat. N	Long. O	Anmärkning																											
1.	65 44,984	23 22,727	Lilla Trutskär																											
2.	65 43,068	23 18,975	Strömgrundrevet																											
3.	65 44,971	23 15,288	Lägenön vid Skarvtjärnens mynning																											
4.	65 45,163	23 15,131	Sydöstra spetsen av Fälesön																											
5.	65 45,824	23 12,935	Rotgrundet																											
6.	65 45,955	23 13,017	Törvesön																											

Bilaga 6

TERMINALFISKEOMRÅDEN

Terminalfiskeområdets benämning	Fiskebestämmelser	Gränser – område																				
<i>Örnsköldsviks kommun</i>																						
Gideälven		En linje från Rypskärs ostligaste udde, latitud 63 15,39 N, longitud 19 07,90 O till Själbådan, latitud 63 15,15 N, longitud 19 11,75 O, till Själnöudden, latitud 63 19,66 N, longitud 19 14,80 O.																				
Inre restriktionsgräns	Allt fiske är förbjudet fr.o.m. den 15 augusti t.o.m. den 31 oktober.	En linje inom ett avstånd av 500 meter från närmaste punkt på den gränslinje som anges i bilaga 2 till dessa föreskrifter.																				
<i>Skellefteå kommun</i>																						
Skellefte älv		Vattenområdet innanför räta linjer mellan punkterna 1–4. <table border="1"> <thead> <tr> <th>Pkt</th> <th>Lat. N</th> <th>Long. O</th> <th>Anmärkning</th> </tr> </thead> <tbody> <tr> <td>1.</td> <td>64 44,956</td> <td>21 17,900</td> <td>Kågnäsuddens ostligaste punkt</td> </tr> <tr> <td>2.</td> <td>64 36,003</td> <td>21 29,779</td> <td>Skötgrunnans norra del</td> </tr> <tr> <td>3.</td> <td>64 35,559</td> <td>21 30,366</td> <td>Skötgrunnans sydostspets</td> </tr> <tr> <td>4.</td> <td>64 34,236</td> <td>21 29,092</td> <td>Skallöns sydostspets</td> </tr> </tbody> </table>	Pkt	Lat. N	Long. O	Anmärkning	1.	64 44,956	21 17,900	Kågnäsuddens ostligaste punkt	2.	64 36,003	21 29,779	Skötgrunnans norra del	3.	64 35,559	21 30,366	Skötgrunnans sydostspets	4.	64 34,236	21 29,092	Skallöns sydostspets
Pkt	Lat. N	Long. O	Anmärkning																			
1.	64 44,956	21 17,900	Kågnäsuddens ostligaste punkt																			
2.	64 36,003	21 29,779	Skötgrunnans norra del																			
3.	64 35,559	21 30,366	Skötgrunnans sydostspets																			
4.	64 34,236	21 29,092	Skallöns sydostspets																			
Inre restriktionsgräns (HVMFS 2023:6)	Fiske med fast redskap som i någon del är högre än 1,5 meter är förbjudet.	En linje från Örviksvägens förlängning till Gnäggskatan.																				
<i>Luleå kommun</i>																						
Lule älv		En linje från en punkt på Hertsölandet, latitud 65 35,00 N, longitud 22 21,49 O, till Hindersöns nordvästspets, latitud 65 34,77 N, longitud 22 31,38 O, vidare från en punkt																				

		<p>på Björköns östligaste udde, latitud 65 35,20 N, longitud 22 39,26 O, till en punkt i Estersöns nordvästra del, latitud 65 34,08 N, longitud 22 45,70 O, vidare från Estersöns nordostspets, latitud 65 34,16 N, longitud 22 47,58 O, i rakt östlig riktning till en punkt i latitud 65 34,16 N, longitud 22 50,00 O, längs longituden 22 50,00 O söderut till den punkt där longituden skär baslinjen, latitud 65 28,07 N, därifrån längs baslinjen i sydvästlig riktning till en punkt i latitud 65 10,00 N, longitud 22 03,56 O, därifrån västerut längs latituden 65 10,00N till en punkt i farleden, latitud 65 10,00 N, longitud 21 50,73 O, därifrån i nordvästlig riktning till Bondögrundet, latitud 65 13,30 N, longitud 21 44,88 O, därifrån i västlig riktning till en punkt på Bondön, latitud 65 13,20 N, longitud 21 43,70 O.</p>
--	--	---

TRÅLFISKEOMRÅDEN

A. SKAGERRAK OCH KATTEGATT

1. Grisbådarna - Ramskär

Tid: Hela året.

Villkor: Trålfiske i områdena A 1-9 får ske efter havskrafta på följande villkor. Redskapet ska utgöras av en singeltrål, byxtrål eller tvillingtrål. Varje strut i redskapet ska vara försedd med en artsortande rist enligt de specifikationer som anges i *bilaga 9*. Minst åtta meter av trälens bakersta förlängningsstycke och lyft ska bestå av nät med fyrkantsmaska med en minsta maskstorlek om 70 millimeter, maximalt 100 öppna maskor (stolpar) i omkrets och en enkeltrådig maximal trådtjocklek om tre millimeter eller utgöras av en Seltra-trål enligt *bilaga 11*. Nätet får inte på något sätt blockeras eller snörpas så att maskornas öppning minskas vid fiske. Skyddslyft får dock användas om detta i sin omkrets har minst 40 nätmaskor vars storlek är minst 240 millimeter. Rullar eller motsvarande anordning avsedd att möjliggöra trålning på hårda bottenar får ha en diameter om högst 20 centimeter.

Område: Trålfiskeområdets yttre (västra) gräns sammanfaller med trålgränsen enligt 1 kap. 5 § och *bilaga 4*. Området avgränsas i norr, öster och söder av räta linjer mellan följande punkter.

Pkt	Lat. N	Long. O	Anmärkning
1	58 54,05	10 50,10	Punkt på trålgränsen
2	58 53,95	10 51,51	
3	58 51,94	10 51,51	
4	58 51,96	10 54,03	
5	58 50,37	10 54,64	
6	58 48,97	10 54,37	
7	58 48,59	10 56,47	
8	58 45,16	10 56,98	
9	58 44,64	10 56,38	
10	58 45,15	10 54,64	
11	58 45,99	10 53,97	
12	58 45,42	10 53,15	
13	58 45,22	10 51,32	Punkt på trålgränsen

2. Ramskär - Väderöbod

Tid: Hela året

Villkor: Samma som under 1.

¹ Senaste lydelse HVMFS 2021:6.

Område: Trålfiskeområdets yttre (västra) gräns sammanfaller med trålgränsen enligt 1 kap. 5 § och *bilaga 4*. Området avgränsas i norr, öster och söder av räta linjer mellan följande punkter.

FIFS 2004:36
Konsoliderad elektronisk
utgåva
Uppdaterad 2023-09-01

Pkt	Lat. N	Long. O	Anmärkning
1	58 42,21	10 51,84	Punkt på trålgränsen
2	58 42,74	10 55,18	
3	58 41,16	10 55,67	
4	58 41,04	10 56,52	
5	58 42,38	10 56,60	
6	58 42,88	10 56,15	
7	58 44,09	10 56,31	
8	58 44,58	10 57,11	
9	58 43,73	10 59,89	
10	58 40,89	10 59,78	
11	58 40,40	10 58,68	
12	58 40,76	10 57,64	
13	58 39,55	10 57,06	
14	58 38,25	10 57,80	
15	58 37,49	10 57,64	
16	58 37,29	10 56,55	
17	58 36,36	10 56,53	
18	58 36,05	10 57,56	
19	58 35,89	10 59,86	
20	58 33,56	10 59,79	
21	58 33,16	10 58,40	
22	58 32,43	10 59,84	
23	58 32,17	10 59,81	
24	58 31,77	10 59,78	
25	58 31,05	10 59,09	
26	58 30,15	10 57,58	
27	58 30,00	10 54,84	Punkt på trålgränsen

3. Väderöbod - Hällö

Tid: Hela året.

Villkor: Samma som under 1.

Område: Trålfiskeområdets yttre (västra) gräns sammanfaller med trålgränsen enligt 1 kap. 5 § och *bilaga 4*. Området avgränsas i norr, öster och söder av räta linjer mellan följande punkter.

Pkt	Lat. N	Long. O	Anmärkning
1	58 28,86	10 55,98	Punkt på trålgränsen
2	58 28,53	10 57,09	
3	58 29,67	10 59,71	
4	58 29,02	11 00,40	
5	58 29,11	11 01,55	
6	58 28,62	11 03,21	
7	58 29,43	11 03,78	

FIFS 2004:36Konsoliderad elektronisk
utgåva
Uppdaterad 2023-09-01

8	58 30,20	11 03,27	
9	58 31,15	11 04,13	
10	58 32,53	11 05,55	
11	58 32,53	11 09,89	
12	58 27,51	11 10,56	
13	58 24,02	11 09,57	
14	58 23,06	11 09,86	
15	58 22,39	11 08,57	
16	58 22,18	11 07,25	
17	58 22,41	11 05,48	
18	58 22,03	11 04,08	
19	58 21,99	11 03,08	
20	58 21,37	11 02,58	Punkt på trålgränsen

4. Hällö - Måseskär

Tid: Hela året.

Villkor: Samma som under 1.

Område: Trålfiskeområdets yttre (västra) gräns sammanfaller med trålgränsen enligt 1 kap. 5 § och *bilaga 4*. Området avgränsas i norr, öster och söder av räta linjer mellan nedan angivna punkter. Dock får trålfiske inte ske inom två *undantagsområden* vilka på motsvarande sätt avgränsas av trålgränsen och räta linjer mellan de punkter som i det följande hänförs till respektive område.

Trålfiskeområde

Pkt	Lat. N	Long. O	Anmärkning
1	58 18,26	11 05,34	Punkt på trålgränsen
2	58 17,81	11 07,00	
3	58 16,67	11 07,00	
4	58 16,11	11 10,11	
5	58 17,82	11 10,89	
6	58 17,86	11 15,79	
7	58 17,51	11 15,98	
8	58 17,23	11 14,48	
9	58 16,63	11 14,67	
10	58 16,49	11 15,03	
11	58 17,54	11 17,32	
12	58 17,17	11 18,13	
13	58 16,15	11 16,26	
14	58 14,51	11 16,08	
15	58 12,38	11 12,25	
16	58 09,96	11 11,42	
17	58 08,77	11 13,76	
18	58 06,72	11 11,36	Punkt på trålgränsen

Undantagsområde

Pkt	Latitud	Longitud	Anmärkning
-----	---------	----------	------------

1	58 12,21	11 08,52	Punkt på trålgränsen
2	58 12,48	11 10,41	
3	58 11,68	11 10,81	
4	58 11,28	11 09,08	Punkt på trålgränsen

FIFS 2004:36
Konsoliderad elektronisk
utgåva
Uppdaterad 2023-09-01

Undantagsområde

Pkt	Latitud	Longitud	Anmärkning
1	58 13,12	11 08,10	Punkt på trålgränsen
2	58 13,45	11 08,44	
3	58 13,70	11 09,94	
4	58 13,10	11 10,25	
5	58 12,70	11 08,25	Punkt på trålgränsen

5. Altarholmen - Torrbeskr

Tid: Hela året.

Villkor: Samma som under 1.

Område: Trålfiskeområdets yttre (västra) gräns sammanfaller med trålgränsen enligt 1 kap. 5 § och *bilaga 4*. Området avgränsas i norr, öster och söder av räta linjer mellan nedan angivna punkter. Dock får trålfiske inte ske inom två *undantagsområden* vilka på motsvarande sätt avgränsas av trålgränsen och räta linjer mellan de punkter som i det följande hänförs till respektive område.

Trålfiskeområde

Pkt	Lat. N	Long. O	Anmärkning
1	57 59,32	11 15,41	Punkt på trålgränsen
2	58 00,57	11 18,27	
3	58 00,20	11 18,95	
4	57 59,04	11 17,01	
5	57 57,88	11 17,12	
6	57 58,01	11 18,63	
7	57 59,10	11 19,20	
8	57 59,01	11 20,57	
9	57 57,49	11 21,13	
10	57 57,48	11 21,97	
11	57 56,94	11 22,18	
12	57 56,51	11 22,31	
13	57 56,45	11 23,32	
14	57 53,91	11 22,27	
15	57 53,44	11 23,18	
16	57 52,92	11 23,15	
17	57 52,22	11 21,70	
18	57 51,03	11 22,15	
19	57 51,80	11 26,65	
20	57 50,92	11 28,23	
21	57 50,79	11 30,50	
22	57 49,28	11 30,56	

FIFS 2004:36Konsoliderad elektronisk
utgåva
Uppdaterad 2023-09-01

23	57 49,06	11 30,88	
24	57 48,05	11 31,11	
25	57 47,34	11 29,94	
26	57 47,46	11 25,85	
27	57 46,39	11 25,49	
28	57 45,94	11 26,64	
29	57 44,77	11 23,84	Punkt på trålgränsen
<i>Undantagsområde</i>			
Pkt	Latitud	Longitud	Anmärkning
1	57 56,42	11 17,01	Punkt på trålgränsen
2	57 58,53	11 19,96	
3	57 57,12	11 20,37	
4	57 55,69	11 17,41	Punkt på trålgränsen
<i>Undantagsområde</i>			
Pkt	Latitud	Longitud	Anmärkning
1	57 48,81	11 21,42	Punkt på trålgränsen
2	57 49,53	11 22,74	
3	57 49,49	11 26,72	
4	57 49,04	11 26,29	
5	57 48,74	11 24,00	
6	57 47,19	11 22,33	Punkt på trålgränsen

6. Torrbeskär- Vinga

Tid: Hela året.

Villkor: Samma som under 1.

Område: Trålfiskeområdets yttre (västra) gräns sammanfaller med trålgränsen enligt 1 kap. 5 § och *bilaga 4*. Området avgränsas i norr, öster och söder av räta linjer mellan följande punkter.

Pkt	Lat. N	Long. O	Anmärkning
1	57 43,53	11 24,55	Punkt på trålgränsen
2	57 43,69	11 26,47	
3	57 45,96	11 27,15	
4	57 45,78	11 29,36	
5	57 42,76	11 34,35	
6	57 39,14	11 33,97	
7	57 35,90	11 32,87	Punkt på trålgränsen

7. Vinga - Tistlarna

Tid: Hela året.

Villkor: Samma som under 1.

Område: Trålfiskeområdets yttre (västra) gräns sammanfaller med trålgränsen enligt 1 kap. 5 § och *bilaga 4*. Området avgränsas i norr, öster och söder av räta linjer mellan nedan angivna punkter. Dock får trålfiske inte ske inom ett *undantags-område* vilket på motsvarande sätt avgränsas av trålgränsen och räta linjer mellan de punkter som i det följande hänförs till området.

Trålfiskeområde

Pkt	Lat. N	Long. O	Anmärkning
1	57 35,67	11 33,55	Punkt på trålgränsen
2	57 37,05	11 38,23	
3	57 36,40	11 39,95	
4	57 34,32	11 41,18	
5	57 32,95	11 41,25	
6	57 32,46	11 39,87	Punkt på trålgränsen

Undantagsområde

Pkt	Latitud	Longitud	Anmärkning
1	57 35,07	11 35,82	Punkt på trålgränsen
2	57 35,95	11 36,03	
3	57 36,67	11 37,93	
4	57 36,54	11 39,03	
5	57 35,67	11 39,64	
6	57 35,31	11 37,77	
7	57 34,87	11 36,71	Punkt på trålgränsen

FIFS 2004:36

Konsoliderad elektronisk
utgåva
Uppdaterad 2023-09-01

8. Tistlarna – Norr Balgö

Tid: Hela året.

Villkor: Samma som under 1.

Område: Trålfiskeområdets yttre (västra) gräns sammanfaller med trålgränsen enligt 1 kap. 5 § och *bilaga 4*. Området avgränsas i norr, öster och söder av räta linjer mellan nedan angivna punkter. Dock får trålfiske inte ske inom ett undantagsområde vilket på motsvarande sätt avgränsas av trålgränsen och räta linjer mellan de punkter som i det följande hänförs till området. Av *bilaga 5* framgår att bottentrålning är förbjudet inom Nidingens fredningsområde.

Trålfiskeområde

Pkt	Lat. N	Long. O	Anmärkning
1	57 31,150	11 38,550	Punkt på trålgränsen
2	57 27,760	11 48,316	
3	57 26,620	11 48,870	
4	57 26,100	11 47,006	
5	57 24,300	11 47,306	
6	57 24,000	11 45,806	
7	57 22,800	11 46,906	
8	57 23,230	11 48,776	
9	57 22,590	11 49,206	
10	57 20,300	11 48,716	
11	57 20,110	11 51,960	
12	57 19,220	11 57,456	
13	57 18,420	11 59,736	
14	57 14,000	12 02,656	
15	57 11,190	12 04,166	

FIFS 2004:36

Konsoliderad elektronisk
utgåva
Uppdaterad 2023-09-01

16	57 08,888	12 03,317	
17	57 08,680	12 03,240	
18	57 07,616	12 01,980	Punkt på trålgränsen

Undantagsområde

Pkt	Latitud	Longitud	Anmärkning
1	57 17,00	11 49,32	Punkt på trålgränsen
2	57 18,55	11 53,68	
3	57 18,39	11 55,80	
4	57 17,75	11 55,31	
5	57 17,11	11 55,60	
6	57 16,97	11 51,82	
7	57 15,76	11 51,49	Punkt på trålgränsen

9. Syd Balgö - Galtabäck

Tid: Hela året.

Villkor: Samma som under 1.

Område: Trålfiskeområdets yttre (västra) gräns sammanfaller med trålgränsen enligt 1 kap. 5 § och *bilaga 4*. Området avgränsas i norr, öster och söder av räta linjer mellan nedan angivna punkter.

Trålfiskeområde

Pkt	Lat. N	Long. O	Anmärkning
1.	57 06,517	12 03,812	Punkt på trålgränsen
2.	57 06,806	12 04,749	
3.	57 05,938	12 07,108	
4.	57 05,952	12 07,574	
5.	57 03,700	12 11,216	
6.	56 59,810	12 14,560	
7.	56 59,430	12 14,219	Punkt på trålgränsen

B. ÖSTERSJÖN**1. Trålfiskeområde på sydkusten****SO Sandhammaren**

Tid: 1 januari - 31 december.

Villkor: —

Område: Trålfiskeområdets yttre (östra) gräns sammanfaller med trålgränsen enligt 1 kap. 5 §. Området avgränsas i söder, väster och norr av räta linjer mellan följande punkter.

Pkt	Lat. N	Long. O	Anmärkning
1	55 18,60	14 09,83	Punkt på trålgränsen
2	55 19,60	14 09,83	Punkt
3	55 19,94	14 12,68	Punkt
4	55 20,72	14 15,05	Punkt
5	55 21,84	14 16,76	Punkt
6	55 24,28	14 18,70	Punkt

7	55 25,00	14 20,14	Punkt
8	55 25,00	14 22,48	Punkt på trålgränsen

FIFS 2004:36
 Konsoliderad elektronisk
 utgåva
 Uppdaterad 2023-09-01

2. Trålfiskeområden på ostkusten utom Gotlands län

1. Södra Kalmarsund

Tid: 1 januari - 31 december.

Villkor: 1. Endast fiske efter sill/strömning med en minsta maskstorlek i trålnätet av 32 millimeter. Bifångster av skarpsill får dock behållas.

2. Endast fartyg med en längd (loa) understigande 24 meter och en maskinstyrka mindre än 450 KW.

Område: Trålfiskeområdets yttre (östra) gräns sammanfaller med trålgränsen enligt 1 kap. 5 §. Området avgränsas i söder, väster och norr av räta linjer mellan följande punkter.

Pkt	Lat. N	Long. O	Anmärkning
1	55 57,840	15 52,920	Punkt på trålgränsen (0,13' ONO Utklippan, fyr)
2	56 09,490	16 06,810	Punkt, 3,2' OSO Y Stengrund
3	56 06,72	16 23,01	Punkt på trålgränsen (5,1' SSV Ölands södra udde, fyr)
4.	56 07,173	16 20,359	
5.	56 06,557	16 20,253	
6.	56 06,296	16 21,408	

2. Blå Jungfrun - Häradsskär - Hävringe - Landsort

Tid: 1 januari - 31 december.

Villkor: 1. Bottentrålning är förbjudet innanför räta linjer mellan följande fem punkter: 1) 58 08,191 N, 16 54,639 O 2) 58 35,836 N, 17 03,353 O 3) 58 35,311 N, 17 18,977 O 4) 58 10,129 N, 17 12,118 O 5) 58 08,033 N 17 10,698 O 1.

2. Endast fiske efter sill/strömning med en minsta maskstorlek i trålnätet av 32 millimeter. Bifångster av skarpsill får dock behållas.

3. Endast fartyg med en längd (loa) understigande 24 meter och en maskinstyrka mindre än 450 KW.

4. Fisket får inte bedrivas i enskilt vatten och inte heller närmare land än 1 000 meter eller, i fråga om ö eller skär som omsluts av allmänt vatten, 500 meter.

Havs- och vattenmyndigheten kan, om det kan tillåtas från fiskevårdssynpunkt, i särskilda fall medge undantag från villkoren under punkterna 2 och 3 från trålfiskeområdets södra gräns till latituden 57 50,00 N.

Område: Trålfiskeområdets yttre (östra) gräns sammanfaller med trålgränsen enligt 1 kap. 5 §. Området avgränsas i söder, väster och norr av räta linjer mellan följande punkter.

Pkt	Lat. N	Long. O	Anmärkning
1	57 22,58	17 14,62	Punkt på trålgränsen

FIFS 2004:36Konsoliderad elektronisk
utgåva
Uppdaterad 2023-09-01

2	57 22,58	17 03,81	Punkt, 0,73' NNV Ölands N-udde
3	57 15,44	16 51,26	Punkt, 2' O Blå Jungfruns N-spets
4	57 15,43	16 47,58	Blå Jungfrun, N-spets
5	57 28,35	16 50,86	Blackan, lysboj
6	57 40,04	16 51,02	Idöbänkar, storöns S-spets
7	57 41,10	16 54,18	Kungsgrundet, fyr Baslinjepunkt 47
8	57 50,55	16 50,91	Storkläppen, O-punkt Baslinjepunkt 48
9	57 58,92	16 53,28	Grund, 1' VSV Innergrund
10	58 01,50	16 52,02	St. Knallen
11	58 02,05	16 53,77	Bengtsbåden, skär
12	58 01,50	16 54,50	Grund, 0,66' SO Bengtsbåden
13	58 04,98	16 55,81	Punkt, NO Spyskärsgrund
14	58 08,88	16 59,18	Häradsskär, fyr (Stångskär)
15	58 10,48	17 00,50	Röskär, NV-udde
16	58 11,72	17 01,37	Storkarlen, NV-udde
17	58 12,00	17 00,30	Norrnålan, NO-spets
18	58 12,98	17 01,89	Löskären, storöns S-spets
19	58 12,69	17 03,59	Skär, V-spets, V Sörbådan
20	58 16,18	17 07,32	Grund, 1' ONO Själbådarna
21	58 18,30	17 07,17	Grund, N-delen av Ringbådarna
22	58 18,21	17 05,10	Vatingarna, N-spets
23	58 18,60	17 02,45	Bockskär, N-spets
24	58 20,20	17 06,30	Skär, 0,4' S Svältsten
25	58 22,70	17 09,70	Klacksten
26	58 26,49	17 06,20	N. Fällbådan, fyr
27	58 26,84	17 02,12	Yttre Spinken, S-spets
28	58 29,00	17 01,80	Svarta Utterklabben, båk
29	58 31,03	17 03,22	Stora Blacken, NV-udde
30	58 33,03	17 04,50	Hankskären, storöns SV- udde
31	58 34,30	17 03,04	Penningskärsbådan, kl
32	58 35,65	17 05,02	Själklubbar, O-skäret
33	58 37,37	17 02,41	Engelska grundet
34	58 37,86	17 03,16	Svinskär, SO-spets
35	58 38,25	17 05,40	Rödskärsgrundet
36	58 37,77	17 10,60	Ytterskärsgrundet, Ö-delen
37	58 36,68	17 13,80	Punkt, 0,36' SV Grässkärens fyr

38	58 36,99	17 16,73	Grässkärsgrund
39	58 36,21	17 16,98	Kopparnagelsbådan, SO-spets
40	58 34,73	17 10,68	Norr Skäret, 1,3' N Källskärsrev, kl
41	58 33,54	17 10,00	Källskärsrev, kl
42	58 31,78	17 10,65	Svartbådan, mittöns NO-udde
43	58 33,12	17 15,25	Stångskärsrev, storöns S-spets
44	58 35,96	17 26,04	Udden, NO-del, Grund, VNV Gustaf Dalén, fyr
45	58 36,67	17 22,02	Norr Skåles NO-udde (SV N. Kränkan, fyr)
46	58 40,13	17 16,85	N. Måsklubbshallan, fyr
47	58 40,84	17 14,57	Kampensbåde, kl
48	58 41,52	17 16,98	Skär, 0,53' ONO Trutbådan, fyr
49	58 41,19	17 18,43	Sättningshallorna, S-spets
50	58 41,57	17 20,07	Kanbådan, SO-spets, 1,9' N Lillhammarsgrund, fyr
51	58 40,88	17 24,69	Ringsögrund, "mitt"-grundet
52	58 38,61	17 36,32	Gäddan, grund
53	58 42,58	17 36,10	Grund 1,2' SSO Lacka Trutbåde, kl
54	58 44,28	17 32,88	Skär, NO-spets, SO Örskär
55	58 45,07	17 32,80	Punkt, 0,5' SV Lacka torn
56	58 43,76	17 35,66	Lacka Trutbåde, kl
57	58 45,30	17 36,42	Svarthällarna, storöns O-udde
58	58 46,97	17 41,89	Asenskallen, fyr
59	58 47,41	17 49,55	Örnklubben SV-udde 1,9' N Tiljandersknallt, S Torö
60	58 36,32	17 49,57	Punkt på trålgränsen

FIFS 2004:36

Konsoliderad elektronisk utgåva
Uppdaterad 2023-09-01

3. Yttre Brävikens.

Tid: 1 januari - 31 december.

Villkor: 1. Bottentrålning är förbjudet innanför räta linjer mellan följande sju punkter: 1) 58 35,192 N, 16 59,973 O 2) 58 35,180 N, 17 01,190 O 3) 58 34,890 N, 17 0,600 O 4) 58 33,920 N, 17 01,350 O 5) 58 33,530 N, 17 01,190 O 6) 58 34,800 N, 16 59,120 O 7) 58 34,908 N, 16 58,581 O.
2. För trålfiske krävs fisketillstånd av Havs- och vattenmyndigheten. Ansökan om sådant tillstånd sker hos länsstyrelsen som med eget yttrande överlämnar ansökningen till Havs- och vattenmyndigheten för prövning. Tillstånd får lämnas för högst tre år åt gången och med giltighet endast under de tider och på de särskilda villkor som anges i tillståndet.

FIFS 2004:36

Konsoliderad elektronisk
utgåva
Uppdaterad 2023-09-01

3. Endast fiske efter sill/strömning med en minsta maskstorlek i trålnätet av 32 millimeter. Bifångster av skarpsill får dock behållas.

4. Endast fartyg med en längd (loa) understigande 24 meter och en maskinstyrka mindre än 450 KW.

5. Fisket får inte bedrivas i enskilt vatten och inte heller närmare sådant vatten än 50 meter.

Område: Trålfiskeområdet avgränsas i söder, väster, norr och öster av rätta linjer mellan följande punkter.

Pkt	Lat. N	Long. O	Anmärkning
1	58 33,53	17 01,19	Grund, 1,23' SV Penningkärsbåden, kl
2	58 34,80	16 59,12	Grund, N Yttre Benskären
3	58 35,96	16 53,32	Grund, NO Sleven
4	58 35,90	16 50,24	Grund, S Själhällsrevet
5	58 36,15	16 50,25	Själhällsrevet, SO-skäret
6	58 36,22	16 54,40	Grund, 0,98' V Gullängsgrund
7	58 36,82	16 58,08	Munken, kl
8	58 36,29	16 58,07	Rödgrunden, NO-udde
9	58 36,09	16 56,98	Skär, V Grässkären
10	58 35,74	16 57,09	Skär, S Grässkären
11	58 35,20	16 59,08	Hällan, sydost öns N-punkt
12	58 35,18	17 01,19	Kännö, N-udde
13	58 34,89	17 00,60	Skär, NV-punkt, Penning- skärens NV- skär
14	58 33,92	17 01,35	Grund, 1' VSV Penning- skärsbåden, kl

4. Örngrund - södra Mysingen

Tid: 1 januari - 31 december.

Villkor: 1. För trålfiske i området krävs särskilt tillstånd av Havs- och vattenmyndigheten. Ansökan om sådant tillstånd sker hos länsstyrelsen som med eget yttrande överlämnar ansöknings till Havs- och vattenmyndigheten för prövning. Tillstånd får lämnas för högst tre år åt gången och med giltighet endast under de tider och på de särskilda villkor som anges i tillståndet.

2. Endast fiske efter sill/strömning med en minsta maskstorlek i trålnätet av 32 millimeter. Bifångster av skarpsill får dock behållas.

3. Endast fartyg med en längd (loa) understigande 24 meter och en maskinstyrka mindre än 450 KW.

4. Fisket får inte bedrivas i enskilt vatten och inte närmare sådant vatten än 50 meter.

Område: Trålfiskeområdet avgränsas i söder, väster, norr och öster av rätta linjer mellan följande punkter.

Pkt	Lat. N	Long. O	Anmärkning
1	58 52,29	18 03,83	Punkt, 0,18' NO Klovsjär

2	58 52,64	17 59,41	L. Rammklov, N-spets
3	58 53,34	17 59,94	Skorvan, SV-udde
4	58 54,48	17 58,89	N. Stegholmen, S-udde
5	58 55,50	18 02,13	Skomakaren, N-udde
6	58 57,75	18 08,18	Lilla Ballricken
7	58 56,52	18 10,48	Sandskär, nedre stång
8	58 53,68	18 05,29	Långholmen, SV-udde

FIFS 2004:36
 Konsoliderad elektronisk
 utgåva
 Uppdaterad 2023-09-01

5. Landsort - Svenska Högarna - Understen - Eggegrund - Hornslandet – Åstön

Tid: 1 januari - 31 december.

Villkor: 1. I den del av området som ligger inom Svenska Högarnas fredningsområde är allt fiske förbjudet under hela året i enlighet med bilaga 5.
 2. Endast fiske efter sill/strömming med en minsta maskstorlek i trålnätet av 32 millimeter. Bifångster av skarpsill får dock behållas.
 3. Endast fartyg med en längd (loa) understigande 24 meter och en maskinstyrka mindre än 450 KW.
 4. Fisket får inte bedrivas i enskilt vatten och inte heller närmare land än 1 000 meter eller, i fråga om ö eller skär som omsluts av allmänt vatten, 500 meter. Mellan latituderna 61 55,00 N och 62 00,00 N får trålfiske bedrivas in till 500 meter från land.

Område: Trålfiskeområdets yttre (östra) gräns sammanfaller med trålgränsen enligt 1 kap. 5 §. Området avgränsas i söder, väster och norr av räta linjer mellan följande punkter

Pkt	Lat. N	Long. O	Anmärkning
1	58 37,14	17 53,00	Punkt på trålgränsen
2	58 43,01	17 53,06	Bosknösen, N-grunden
3	58 47,21	17 57,03	Viksten SO, fyr
4	58 46,18	18 02,97	Söderskär, S-udde, Gunnarstenarna
5	58 49,37	18 06,09	Punkt
6	58 52,30	18 08,30	Nåttarö, Korsuddens O-punkt
7	58 52,92	18 10,40	Punkt, S Kapellgrundet
8	58 52,85	18 11,28	Punkt, SO Kapellgrundet
9	58 53,14	18 11,20	Punkt, SSV Björnbådarna
10	58 55,53	18 19,41	Utö, Hamnudden (Stångkobbens S-spets)
11	58 57,78	18 34,08	Huvudskär, fyr
12	58 59,16	18 37,86	Skakobben, N-spets
13	59 03,86	18 42,90	St. Gråkobben, O-udde
14	59 08,05	18 51,19	Tärnskär, NO-spets
15	59 12,94	18 54,38	Slängaren, SO-punkt
16	59 16,65	19 01,26	Grönskär, V-udde

FIFS 2004:36Konsoliderad elektronisk
utgåva
Uppdaterad 2023-09-01

17	59 18,37	19 11,38	Österskär, SO-punkt (Baslinjepunkt 57)
18	59 23,66	19 02,91	N grund, 0,6´ O Tvikobb
19	59 25,11	19 01,68	Roskär, O-udde
20	59 27,47	18 59,78	Punkt, NO Stenkobbsgrund, fyr
21	59 30,88	19 05,31	Morsken, fyr
22	59 35,88	19 07,53	Hundskärsknöv, fyr
23	59 39,31	19 08,06	Kudoxa, S-udde
24	59 38,79	19 15,80	Måskobbarna, V-punkt på NV-kobben
25	59 35,18	19 14,10	Långskärs yttre kobbar, stora öns S-spets
26	59 36,08	19 18,93	Dämmen
27	59 38,58	19 21,00	Nåten, V-udde
28	59 40,80	19 18,90	Storharan, SO-udde
29	59 42,02	19 24,51	Ö. Klitaskär, kl
30	59 43,06	19 26,90	Gåskobb, kl
31	59 45,02	19 26,91	Olof Larssonsgrund
32	59 47,49	19 22,19	Tjärven, fyr
33	59 45,88	19 19,08	Grund, N Remmargrund
34	59 48,04	19 13,97	Österskär, N-udde
35	59 47,35	19 11,56	Svartkobb, NO-spets
36	59 48,62	19 09,42	Björn, N-spets
37	59 49,79	19 10,22	Skötbådan, NV-punkt
38	59 51,49	19 09,24	Ovanskär, NO-punkt
39	59 53,56	19 04,78	Simpnäsklubb, fyr
40	59 55,97	18 57,67	Flisan, NO-udden på N ön
41	60 02,30	18 51,52	Bysholmen, O-punkten (Baslinjepunkt 63)
42	60 05,75	18 51,10	Grund, SO Storbrottet
43	60 07,70	18 49,39	Hällan, O skärets O-sida O Fogdösten
44	60 11,37	18 50,90	Måssten, NO-udde
45	60 12,44	18 49,20	St. Läget, O-öns NO-punkt
46	60 14,18	18 49,00	Måsbådan, NO-udde
47	60 14,38	18 46,58	Skogsskär, N-udde
48	60 16,93	18 45,28	Vässö Viten, NO-sida
49	60 17,67	18 39,96	Hamnskär, fyr
50	60 23,37	18 40,69	Kosten, fyr
51	60 27,98	18 40,67	Punkt på baslinjen Utmed denna upp till
52	60 30,88	18 29,96	Högekallaren, NO-punkten (Baslinjepunkt 68)
53	60 31,96	18 23,60	Örskär, N-udde
54	60 31,30	18 21,78	Örskär, V-udde

55	60 27,88	18 19,75	Engelska grundet, fyr
56	60 24,20	18 21,46	Mårtensbodagrund
57	60 38,37	18 01,08	Järngrund (Baslinjepunkt 69)
58	60 40,92	17 33,75	Flatbotten
59	60 43,39	17 27,86	Gråsjkälsbådan, SO-spets (V Eggegrund)
60	60 45,28	17 27,63	Käringen, NO-sida (NO Lövggrund)
61	60 50,52	17 19,02	Hålöklubben, V-udde
62	60 52,97	17 20,32	Punkt, 0,18' SO Iggöskaten
63	61 06,18	17 16,26	Högharen, fyr
64	61 13,16	17 15,44	Grimshararna, O-sidan
65	61 20,71	17 19,99	Prästgrundet, fyr
66	61 23,92	17 10,99	Korvgrund, SO-sida
67	61 25,46	17 13,46	Korsholmen, uddens O-punkt
68	61 31,87	17 11,83	Gillingsön, O-udde
69	61 34,40	17 15,78	Innerstön, NV-punkt
70	61 36,15	17 28,59	Punkt, 0,23' SSO Myran
71	61 43,27	17 33,41	Udde, SO Bålsö fyr (Gåshällan, S-spets) Utmed Östra strandlinjen upp till
72	61 44,03	17 32,07	Bålsön, N-spets
73	61 44,28	17 27,86	Hästholmen, N-spets
74	61 43,97	17 24,90	Halvarskär, N-spets
75	61 48,73	17 25,92	Grund, SO Vitskär
76	61 55,68	17 20,79	Lönnångersfjärden, NO-delen (N. Vattingen, O-punkt)
77	62 00,11	17 27,60	Skatudden, O-punkt, Gnarpsskaten
78	62 08,56	17 30,80	Långören, O-punkt
79	62 12,18	17 37,18	Krankboratet, SO-udde (Brämösund, V-sidan)
80	62 10,90	17 40,46	Brämö kalv, fyr Utmed öns strandlinje i SO-riktning till
81	62 10,95	17 41,28	Brämö kalv, O-udde
82	62 11,25	17 42,48	Brämön, SO-udde Utmed Ö-strandlinjen till
83	62 13,02	17 44,68	Brämön, O-punkten, (Baslinjepunkt 76)
84	62 13,45	17 45,09	NO Revhällan
85	62 16,82	17 32,21	Gråskärsbådan, O-udde (SO Storgunden)
86	62 24,92	17 37,78	Skallanskär, SO-spets, O Åstön

FIFS 2004:36

Konsoliderad elektronisk utgåva
Uppdaterad 2023-09-01

FIFS 2004:36

Konsoliderad elektronisk
utgåva
Uppdaterad 2023-09-01

87	62 23,29	17 43,79	Åstholmen, SV-udde
88	62 19,73	17 56,97	Punkt på trålgränsen

6. Skarpudden - Holmön - Bjuröklubb - Malören

Tid: 1 januari - 31 december.

- Villkor:
1. Endast fiske efter sill/strömming med en minsta maskstorlek i trålnätet av 32 millimeter. Bifångster av skarpsill får dock behållas.
 2. Endast fartyg med en längd (loa) understigande 24 meter och en maskinstyrka mindre än 450 KW.
 3. Fisket får inte bedrivas i enskilt vatten och inte heller närmare land, ö eller skär eller fast fiskeredskap än 400 meter.
 4. Under tiden 10 september – 31 oktober får fiske bedrivas norr om latituden 64 36,27 N med stöd av sådant särskilt tillstånd och enligt de villkor i övrigt som anges i bestämmelserna för trålfiskeområde B 2.7.

Område: Trålfiskeområdets yttre (östra) gräns sammanfaller med trålgränsen enligt 1 kap. 5 §. Området avgränsas i söder, väster och norr av räta linjer mellan följande punkter.

Pkt	Lat. N	Long. O	Anmärkning
1	62 28,85	18 01,70	Punkt på trålgränsen
2	62 28,85	17 52,69	Punkt på baslinjen, ONO Isaksgrundet
3	62 30,65	17 53,59	Svenskär, O-udde (Baslinjepunkt 77)
4	62 35,92	18 03,41	Härnöklubb, SO-punkt (Baslinjepunkt 78)
5	62 51,24	18 28,08	Guldgrundet, SO-punkt (Baslinjepunkt 79)
6	62 56,64	18 37,28	Gnäggen, SO-punkt, (Baslinjepunkt 80)
7	63 12,20	19 05,17	Skags Flasor, SO-punkt (Baslinjepunkt 81)
8	63 15,12	19 11,73	Själbådan, SO-punkt (Baslinjepunkt 82)
9	63 23,55	19 27,70	Jonasgrund
10	63 24,46	19 35,36	Storbådan, S-spets
11	63 25,95	19 42,93	Rimpströmsgrund
12	63 26,84	19 58,10	Bondlian
13	63 32,87	20 00,52	Gråskälhällan/Lögaren, fyr
14	63 34,57	20 14,30	Sifgrundet
15	63 36,92	20 25,18	Väktaren, fyr
16	63 46,83	20 45,34	Faran
17	63 46,60	20 49,44	Bådagrundet, NO-udde
18	63 36,94	20 43,95	Punkt, 0,8' VSV Gaddhällan
19	63 34,52	20 44,32	Sönnerstgrundkallen, (Baslinjepunkt 85)

20	63 35,24	20 46,88	Svartbådaholmen, SO-punkt (Baslinjepunkt 86)
21	63 40,34	20 55,25	Jägarstenen, SSO Jägarören (Baslinjepunkt 87)
22	63 40,94	20 55,95	Idmanskallen, ONO Jägarören (Baslinjepunkt 88)
23	63 48,68	21 00,78	St. Fjäderägg, O-punkt (Baslinjepunkt 89)
24	63 48,68	21 00,79	St. Fjäderägg, ONO-punkt, Baslinjepunkt 90
25	63 48,85	21 00,59	Svappeholmen, NO-punkt
26	63 49,11	20 56,95	Ö, N-spets
27	63 48,98	20 53,65	Holmön, N-udde, Trapporna
28	63 52,03	20 48,87	Nidingen
29	63 54,52	20 53,48	Ågrund
30	63 59,53	20 55,80	Farstugrund, 0,87' O Rataskär
31	64 09,68	21 07,84	Vännskär, fyr
32	64 18,02	21 22,62	Kallviksklubben, fyr
33	64 20,13	21 30,85	Blackkallen, fyr
34	64 28,88	21 39,85	Österkallen, 2,2' O Bjuröklubb
35	64 36,27	21 32,04	Skötbådan
36	64 44,96	21 18,20	Kågnäshällan, fyr
37	64 44,98	21 17,92	Kågnäset, O udde Utmed strandlinjen upp till
38	64 46,83	21 12,68	Kågnäset, Lillhamnviken, N-udde
39	64 46,89	21 07,50	Rannersskäret, NO-sida
40	64 52,15	21 17,94	Storgrundet, O-spets
41	64 53,01	21 19,69	Punkt, 0,3' NO Porsen
42	64 56,09	21 22,64	Sjöman
43	64 59,82	21 33,03	Lundbergsknös
44	65 05,16	21 36,47	Jävre Sandön, S-spets Utmed östra strandlinjen upp till
45	65 05,80	21 36,60	Jävre Sandön, O-udde
46	65 06,61	21 36,32	Ralesgrund, NO-öns NO punkt
47	65 07,80	21 53,11	Bondökallarna, SO-udde
48	65 10,95	21 57,34	Stor-Räbben, O-udde
49	65 12,48	21 57,80	Olsvensakallen, O-spets
50	65 16,44	21 56,88	Kluntarna, O-udde

FIFS 2004:36

Konsoliderad elektronisk utgåva
Uppdaterad 2023-09-01

FIFS 2004:36Konsoliderad elektronisk
utgåva
Uppdaterad 2023-09-01

51	65 18,88	21 56,19	Timmermannen, SO-öns NO-udde
52	65 20,44	22 04,78	Stor-Mannöhällan, S-spets
53	65 21,00	22 25,58	Nyvallen, S-spets Utmed östra strandlinjen upp till
54	65 21,63	22 29,12	Skvalpen, NO-sida
55	65 22,78	22 28,86	Sör-Åspen, O-sida
56	65 25,11	22 27,39	Klasgrönnan, O-sida
57	65 26,95	22 25,40	Junkön, Orrskärsudden, O-udde Utmed östra strandlinjen upp till
58	65 27,21	22 25,43	Orrskärsudden, NO-spets
59	65 28,73	22 29,80	Skutgrundan, S-spets
60	65 26,82	22 35,95	Skär, S-sidan, S Lillbjörnen
61	65 28,10	22 45,33	Skär, S-spets, S Klyvan
62	65 28,47	22 47,29	Bjässhellan
63	65 29,93	22 49,72	Punkt, SO Storgrönnan
64	65 33,68	22 49,72	Punkt, O Estersön
65	65 36,12	22 39,73	Ö, O-sida, SSO Trutören
66	65 40,16	22 50,92	Punkt, O St. resp. L. Båtöklippan
67	65 39,35	22 54,71	Kastörsgrundet
68	65 37,28	23 02,03	Grund, 0,08' NO Likskärsgrynnan
69	65 37,78	23 06,26	Hörnsten
70	65 38,23	23 07,68	Bykstenar
71	65 42,02	23 07,01	Storsvarten
72	65 40,62	23 13,17	Kusgrundsklack
73	65 42,02	23 25,58	St Gubben, stång
74	65 44,16	23 22,81	Trutskärsbådan, fyr
75	65 44,60	23 25,48	Repskäret, S-spets
76	65 42,48	23 30,80	Kallskär (Halsön), S-spets
77	65 42,98	23 33,91	Börstskär (Granön), S- spets
78	65 42,93	23 39,71	Punkt, 0,47' V Temmilahti, Seskarö
79	65 34,93	23 39,71	Punkt, 1,9' V Sandskär
80	65 34,93	24 01,71	Punkt, 1,08' S Inakari/St. Hepokari
81	65 31,48	24 01,71	Punkt på trälgränsen

7. Skelleftebukten - Skötgrönnan

Tid: 20 september - 31 oktober.

Villkor: För trålfiske efter siklöja i områdena B 2.7–13 krävs
fisketillstånd av Havs- och vattenmyndigheten. Endast fysiska
personer med fiskelicens får beviljas ett sådant tillstånd och då

endast ett per person. Tillstånd lämnas för högst tre år åt gången och med giltighet endast under de tider och på de särskilda villkor som anges i tillståndet.

FIFS 2004:36
Konsoliderad elektronisk
utgåva
Uppdaterad 2023-09-01

Ansökan om särskilt tillstånd görs till länsstyrelsen, som med eget yttrande överlämnar ansökningsen till Havs- och vattenmyndigheten för prövning. Det totala antalet samtidigt gällande tillstånd avseende områdena 7–13 får inte överstiga 40.

Ett förnyat fisketillstånd får endast beviljas en fiskelicensinnehavare om resurssituationen tillåter det och licensinnehavare

1. föregående år har haft och nyttjat sitt siklöjetillstånd, och
2. bedriver ett regionalt baserat fiske grundat på sitt fasta driftsställe.

Om resurssituationen tillåter, får en ansökan om fisketillstånd för trålfiske efter siklöja också beviljas till sökanden som bedrivit annat fiske med stöd av fiskelicens under minst fem månader per år under de två senaste kalenderåren före ansökan. Ansökan görs till länsstyrelsen, som med eget yttrande överlämnar ansökan till Havs- och vattenmyndigheten för prövning.

Vid prövningen av flera ansökningar från fiskelicensinnehavare som tidigare inte bedrivit trålfiske efter siklöja, ska Havs- och vattenmyndigheten göra följande prioritering:

1. Förutsättningar för den sökande att bedriva ett regionalt baserat fiske grundat på fiskelicensinnehavarens fasta driftsställe.
2. Det aktuella fiskets betydelse för den sökandes totala ekonomi.
3. Fiskarkårens åldersstruktur i det fall flera sökande uppfyller samtliga övriga kriterier likvärdigt.

Vid ansökan om byte av fiskelicensinnehavare enligt 2 kap. 19 § Havs- och vattenmyndighetens föreskrifter (HVMFS 2014:19) om licens och tillstånd för yrkesmässigt fiske i havet, ska kriteriet i punkten 1, ovanstående stycke, vara uppfyllt för att Havs- och vattenmyndigheten ska kunna godkänna ett byte av licensinnehavare.

Utifrån den biologiska rådgivningen och regional hänsyn kan Havs- och vattenmyndigheten besluta om en årlig tillåten högsta fångstmängd av siklöja vid trålfiske. Om den sammanlagda infiskningen av siklöja riskerar att överskrida den beslutade tillåtna fångstmängden kan Havs- och vattenmyndigheten besluta om att fortsatt trålfiske efter siklöja ska förbjudas.

Fisket får inte bedrivas i enskilt vatten och inte heller närmare land, ö eller skär eller utsatt fast fiskeredskap än 400 meter. Det är endast tillåtet att fiska genom partrålning med fartyg vars maximala längd är 14 meter. Båda fartygen ska föra daglig fiskloggbook och ha ett fungerande automatiskt identifieringssystem (AIS), vilket ska vara påslaget under hela fiskeresan. AIS:en ska uppfylla de prestandanormer som anges i art. 10 i förordning (EG) nr 1224/2009 (Klass A).

I trålen får inte finnas maskor med mindre maskstorlek än 26 millimeter. Trålen ska vara försedd med selektionspaneler enligt följande.

På vardera sidan av trålen ska finnas en selektionspanel med en längd av minst 4 meter och en höjd av minst 0,7 meter utformad i övrigt enligt ettdera av alternativ 1 eller 2 nedan. Panelerna ska vara monterade i centrumhöjd av trålens sidor så att avståndet från panelernas bakkanter till trålens bakre avslutning inte överstiger 0,4 meter. Trålen får dock vara försedd med en särskild bakre del till hjälp vid ombordtagande av fångsten under förutsättning att denna del så länge trålning pågår är helt avstängd från den fiskande delen med en tättslutande åtsnörpning. *Se bild 1.*

Alternativ 1 - Selektionspanel med öppna diagonalmaskor

Selektionspanel sammansatt av plastöverdragna öppna diagonala nätmaskor monterade så att de under trålning invändigt mätta har en höjd av minst 21 mm, en bredd av minst 16 mm och en omkrets av minst 56 mm. *Se bild 2.*

Alternativ 2 - Selektionspanel med fyrkantsmaskor

Selektionspanel sammansatt av öppna kvadratiska maskor som invändigt mätta är minst 14x14 mm och har en omkrets av minst 56 mm. Panelerna skall vara monterade så att maskorna är parallella och vinkelräta mot trålens längdriktning. *Se bild 3.*

Område: Trålfiskeområdets yttre (östra) gräns sammanfaller med den inre begränsningslinjen för område 6 (Punkterna 35-36). Området avgränsas i söder, väster och norr av räta linjer mellan följande punkter.

Pkt	Lat. N	Long. O	Anmärkning
1	64 36,27	21 32,04	Skötbådan
2	64 34,24	21 29,12	Skallön, O-spets Utmed strandlinjen upp till
3	64 36,30	21 21,58	Korsörarna, NV-spets
4	64 36,67	21 18,81	Kalksgrund, N-spets
5	64 38,77	21 17,84	Rakan, fyr
6	64 38,52	21 28,45	Punkt, 1,1' NNV Dräcken

8. Hålfjärden

Tid: 20 september - 31 oktober.

Villkor: Samma som under 7.

Område: Trålfiskeområdets yttre (östra) gräns sammanfaller med den inre begränsningslinjen för område 6 (Punkterna 35-36). Området avgränsas i söder, väster och norr av räta linjer mellan följande punkter.

Pkt	Lat. N	Long. O	Anmärkning
1	64 42,84	21 21,54	Punkt, 0,4' O Storgrundet
2	64 42,83	21 20,65	Storgrundet
3	64 43,18	21 18,01	Medgrundet, S-spets Utmed östra strandlinjen upp till
4	64 43,45	21 17,38	Medgrundet, N-spets
5	64 43,13	21 14,15	Harrbäckssand Utmed strandlinjen upp till
6	64 44,98	21 17,94	Kågnäset, O udde

FIFS 2004:36

Konsoliderad elektronisk
utgåva
Uppdaterad 2023-09-01

9. Yttre Kågefjärden - Klåvaskäret - Storgrundet

Tid: 20 september - 31 oktober

Villkor: Samma som under 7.

Område: Trålfiskeområdets yttre (östra) gräns sammanfaller med den inre begränsningslinjen för område 6 (Punkterna 39-40). Området avgränsas i söder, väster och norr av räta linjer mellan följande punkter.

Pkt	Lat. N	Long. O	Anmärkning
1	64 46,89	21 07,51	Rannersskäret, NO-sida
2	64 48,51	21 07,10	Bergskärets SO-spets
3	64 48,85	21 08,72	Ostnäsuddens S-spets, Hamnudden Utmed strandlinjen österut och norrut upp till
4	64 50,58	21 10,66	Storöudden, NO-sida
5	64 52,37	21 15,22	Granön, S-spets
6	64 52,16	21 17,94	Storgrundet, SO-spets

10. Byskefjärden

Tid: 20 september - 31 oktober.

Villkor: Samma som under 7.

Område: Trålfiskeområdets yttre (östra) gräns sammanfaller med den inre begränsningslinjen för område 6 (Punkterna 41-42). Området avgränsas i söder, väster och norr av räta linjer mellan följande punkter.

Pkt	Lat. N	Long. O	Anmärkning
1	64 53,01	21 19,69	Punkt, 0,3' NO Porsen
2	64 54,92	21 16,65	Ombytningsgrundet, NO-spets
3	64 56,08	21 14,02	Grund

FIFS 2004:36Konsoliderad elektronisk
utgåva
Uppdaterad 2023-09-01

4	64 57,03	21 17,04	Grund, SO Bredviken
5	64 56,38	21 18,68	Krokgrundet, N-sida
6	64 56,09	21 22,64	Sjöman

11. Yttre Åbyfjärden

Tid: 20 september - 31 oktober.

Villkor: Samma som under 7.

Område: Trålfiskeområdets yttre (östra) gräns sammanfaller med den inre begränsningslinjen för område 6 (Punkterna 42-43). Området avgränsas i söder, väster och norr av räta linjer mellan följande punkter.

Pkt	Lat. N	Long. O	Anmärkning
1	64 56,10	21 22,64	Sjöman
2	64 59,08	21 24,12	Rönnskäret, SO-udde
3	64 59,96	21 27,18	Timmarksgrundet, SO-spets
4	65 00,60	21 28,85	Hällskatagrund, S-spets
5	64 59,82	21 33,03	Lundbergsknös

12. Jävrefjärden - Storöfjärden

Tid: 20 september - 31 oktober.

Villkor: Samma som under 7.

Område: Trålfiskeområdets yttre (östra respektive södra) gräns sammanfaller med den inre begränsningslinjen för område 6 (Punkterna 46-71). Området avgränsas i väster och norr av räta linjer mellan följande punkter.

Pkt	Lat. N	Long. O	Anmärkning
1	65 06,61	21 36,32	Ralesgrund, NO-öns NO punkt
2	65 06,81	21 32,23	Hällskateudden Utmed strandlinjen upp till
3	65 08,27	21 35,62	Jävrehatten, SO-udde
4	65 11,47	21 45,02	Bondöudden, SO-punkt, Bondön
5	65 14,12	21 45,47	Mellerstön, NV-udde
6	65 17,20	21 44,58	Koskåret, NV-udde, Vargön
7	65 20,62	21 42,22	Yttre Mjoögrunden, NO-udde
8	65 21,96	21 38,32	Sandön, udden Utmed strandlinjen upp till
9	65 23,14	21 34,90	Sandönäset
10	65 23,18	21 40,26	Berkön Utmed SV strandlinjen ned till
11	65 20,98	21 49,82	Trundören, Trundöuddens SO-spets
12	65 22,70	21 50,45	Fjuksören, SO-spets

13	65 24,14	21 50,97	Långviksudden, S-spets Utmed strandlinjen norrut resp. österut till	FIFS 2004:36 Konsoliderad elektronisk utgåva Uppdaterad 2023-09-01
14	65 24,62	21 59,58	Stor-Hamnskärsudden, S- spets,SO Alhamn	
15	65 24,66	22 01,31	Stor-Kunogrund, S-spets	
16	65 24,92	22 02,41	Kunoön, N-spets	
17	65 24,95	22 07,60	Skär, SO Antnäs- Börstskäret	
18	65 25,77	22 09,75	Germandön, Vägskatan Utmed strandlinjen österut och norrut till	
19	65 28,82	22 10,19	Germandön, N-spets, Rödstensudden	
20	65 30,50	22 08,32	Klövgrunden, SO-spets	
21	65 30,97	22 09,50	Lulhällan, S-spets	
22	65 31,08	22 11,65	Sandön, Skagsören, S-spets Utmed strandlinjen söder- resp.österut till	
23	65 29,45	22 21,50	Sandöklubbe, SO-spets	
24	65 32,11	22 25,58	Kälkholmen, SO-udde	
25	65 34,20	22 31,38	Hindersön, Långrevet	
26	65 35,60	22 30,91	Knivören, Västudden	
27	65 37,39	22 31,40	Enagrundet, O-sidan	
28	65 41,17	22 28,00	Skepparskär, O-sidan	
29	65 43,62	22 26,30	Borgen, O-punkt	
30	65 45,67	22 23,51	Gussöfjärdsgrund	
31	65 47,18	22 25,28	Flottgrundet, S-spets	
32	65 46,02	22 28,45	St. Långören, V-sida Utmed strandlinjen söderut till	
33	65 45,88	22 28,80	St. Långören, S-spets	
34	65 46,06	22 30,57	Kudden	
35	65 45,98	22 37,01	Bäddgrund	
36	65 45,50	22 38,02	Siksundsön, SV-sida Utmed strandlinjen söder- och österut upp till	
37	65 47,25	22 42,72	Strömskatan	
38	65 47,57	22 45,58	Stor-Fårön, SO-spets	
39	65 48,33	22 49,45	Rönnudden Utmed strandlinjen ned till	
40	65 41,81	23 05,82	Storö, fyr	
41	65 42,02	23 07,01	Storsvarten	

13. Granön - Seskaröfjärden

Tid: 20 september - 31 oktober.

Villkor: Samma som under 7.

Område: Trålfiskeområdets yttre (södra) gräns sammanfaller med den inre begränsningslinjen för område 6 (Punkterna 77-78). Området avgränsas i väster, norr och öster av räta linjer mellan följande punkter.

Pk	Lat. N	Long. O	Anmärkning
t			
1	65 43,03	23 33,91	Börstskär (Granön), S-spets Utmed östra strandlinjen upp till
2	65 44,52	23 32,25	Granön, N-spets
3	65 44,91	23 31,42	Prick, NO Mellerstskäret
4	65 45,79	23 30,15	Tunnskärshällorna, NO-udde
5	65 46,99	23 31,02	Kallviksskäret, S-spets
6	65 47,01	23 34,22	Kilpiniemi Utmed strandlinjen österut till
7	65 47,47	23 36,58	Bredviksudden, NO-sida
8	65 47,85	23 37,45	Säivisudden, V-sida Utmed strandlinjen söderut resp. norrut till
9	65 47,78	23 39,00	Säivisudden, O-sida
10	65 47,13	23 45,33	Revässaari Utmed sydvästra strandlinjen ned till
11	65 46,78	23 46,40	Punkt
12	65 45,64	23 46,90	Ö, N-spets
13	65 45,43	23 43,02	Seskarö, Tervaluotauddens N- spets
14	65 45,35	23 41,58	Hälskarinkrunni, N-sida
15	65 44,93	23 39,71	Punkt, 0,4' NV Hällskär, Seskarö
16	65 42,93	23 39,71	Punkt, 0,47' V Temmilahti, Seskarö

3. Trålfiskeområden på ostkusten inom Gotlands län

1. Östra Gotland

Tid: 1 januari - 31 december.

Villkor: 1. Endast fiske efter sill/strömning med en minsta maskstorlek i trålnätet av 32 millimeter. Bifångster av skarpsill får dock behållas.

2. Endast fartyg med en längd (loa) understigande 24 meter och en maskinstyrka mindre än 450 KW.

3. Fiske får inte bedrivas i enskilt vatten och inte heller närmare land, ö eller skär än 1 000 meter eller, i fråga om ö eller skär som omsluts av allmänt vatten, 500 meter.

Havs- och vattenmyndigheten kan, om det kan tillåtas från fiskevårdssynpunkt, i särskilda fall medge undantag från villkoren under punkten 1.

Område: Trålfiskeområdets yttre (östra) gräns sammanfaller med trålgränsen enligt 1 kap. 5 §. Området avgränsas i söder, väster och norr av räta linjer mellan följande punkter.

Pkt	Lat. N	Long. O	Anmärkning	FIFS 2004:36
1	56 54,57	18 00,10	Punkt på trålgränsen 4' V Revet, Hoburgen	Konsoliderad elektronisk utgåva Uppdaterad 2023-09-01
2	56 54,57	18 03,70	Punkt, 2' V Revet	
3	56 52,69	18 05,60	Punkt, SV Hoburgs rev	
4	56 52,03	18 11,90	Punkt, SO Barshagegrund	
5	56 53,58	18 18,80	Punkt, SO Heligholmen	
6	56 55,87	18 24,60	Punkt, ONO Lillgrund	
7	56 59,29	18 27,90	Punkt, OSO Briten, Faludden, fyr	
8	57 13,99	18 47,34	Punkt, SO Laus holmar	
9	57 20,39	18 51,59	Punkt på baslinjen, ONO Ljugarn	
10	57 21,29	18 57,39	Punkt, 3' SO Sysneudd	
11	57 24,04	19 01,29	Punkt, SSO Östergarn	
12	57 25,22	19 02,64	Punkt, SO Östergarn	
13	57 26,79	19 03,14	Punkt, SO Briterna	
14	57 27,99	19 02,29	Punkt, NO Briterna	
15	57 28,69	19 00,79	Punkt, NNV Briterna	
16	57 27,69	18 56,59	Punkt, NV Östergarn	
17	57 34,95	18 50,85	Punkt på baslinjen OSO Sildungen Utmed baslinjen upp till	
18	57 36,48	18 52,85	Punkt på baslinjen	
19	57 38,98	18 52,85	Punkt, SO Magö	
20	57 38,98	18 53,79		
21	57 37,98	18 54,79	Punkt på baslinjen Utmed baslinjen till	
22	57 40,23	18 57,79	Punkt på baslinjen	
23	57 43,08	18 57,34	Punkt, SO Smöjeudd	
24	57 43,08	18 57,94	Punkt, V Britgrund	
25	57 40,98	18 58,79	Punkt på baslinjen Utmed baslinjen till	
26	57 42,48	19 00,79	Punkt på baslinjen SSV Grauten, fyr	
27	57 45,48	19 05,79	Punkt, SO Rute Missloper	
28	57 46,78	19 07,19	Punkt, NO Rute Missloper	
29	57 50,18	19 08,29	Punkt, NNV Fårö Missloper	
30	57 48,98	19 09,89	Punkt, SSO Fårö Missloper	
31	57 49,18	19 10,29	Punkt, SSO Fårö Missloper	
32	57 52,78	19 10,89	Punkt, V Hammarsgrund	
33	57 52,38	19 12,49	Punkt, SSO Hammarsgrund	
34	57 53,18	19 13,59	Punkt, NO Hammarsgrund	
35	57 52,28	19 14,69	Punkt, N Lavergrund	
36	57 54,98	19 17,58	Punkt på baslinjen, S Avagrund	
37	57 54,98	19 21,32	Punkt, 2,6' SSO Holmudden	
38	57 57,28	19 24,04	Punkt, O Kittlarna	

FIFS 2004:36Konsoliderad elektronisk
utgåva
Uppdaterad 2023-09-01

39	57 58,58	19 24,54	Punkt, 2,2' ONO Holmudden
40	57 59,81	19 25,24	Punkt, 2' O Tornbullshällan
41	58 01,61	19 25,14	Punkt, 2,7' NO Tornbullshällan

2. Runt Gotska Sandön

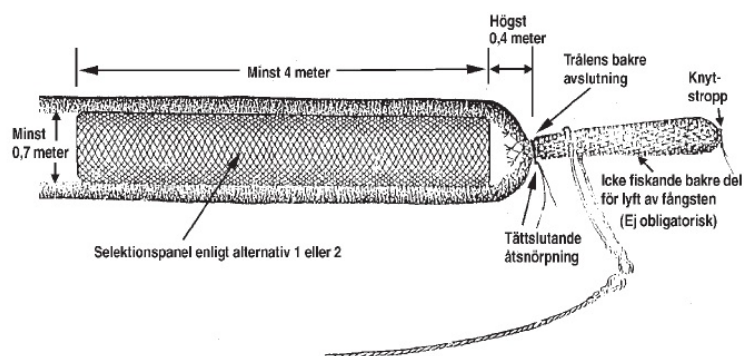
Tid: 1 januari - 31 december.

Villkor: 1. Endast fiske efter sill/strömning med en minsta maskstorlek i trålnätet av 32 millimeter. Bifångster av skarpsill får dock behållas.
2. Endast fartyg med en längd (loa) understigande 24 meter och en maskinstyrka mindre än 450 KW.

Område: Trålfiskeområdets yttre gräns sammanfaller med trålgränsen enligt 1 kap. 5 §. Områdets inre gräns sammanfaller med räta linjer mellan följande punkter i söder, väster, norr och öster.

Pkt	Lat. N	Long. O	Anmärkning
1	58 18,08	19 15,49	Punkt, S Gotska Sandön
2	58 18,26	19 12,19	Punkt, S Hamnudden
3	58 18,98	19 09,79	Punkt, SO Hamnudden
4	58 24,01	19 06,94	Punkt, VNV Gotska Sandöns fyr
5	58 25,51	19 08,59	Punkt, NO Gotska Sandöns fyr
6	58 25,87	19 11,27	Punkt, NNO Gotska Sandöns fyr
7	58 25,48	19 15,64	Punkt, NNV Sölu
8	58 24,45	19 19,98	Punkt, NO Sölu
9	58 23,08	19 22,68	Punkt, NO Kyrkudden
10	58 21,26	19 23,18	Punkt, OSO Kyrkudden
11	58 18,56	19 18,94	Punkt, SO Tärnudden

Bild 1



Figur 1

Bild 2

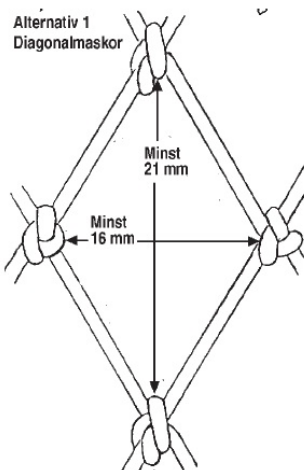
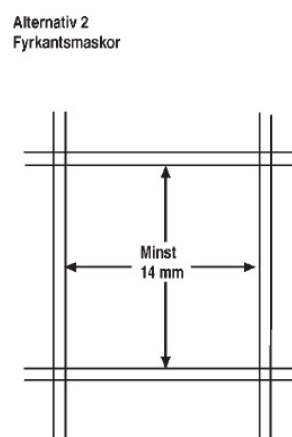
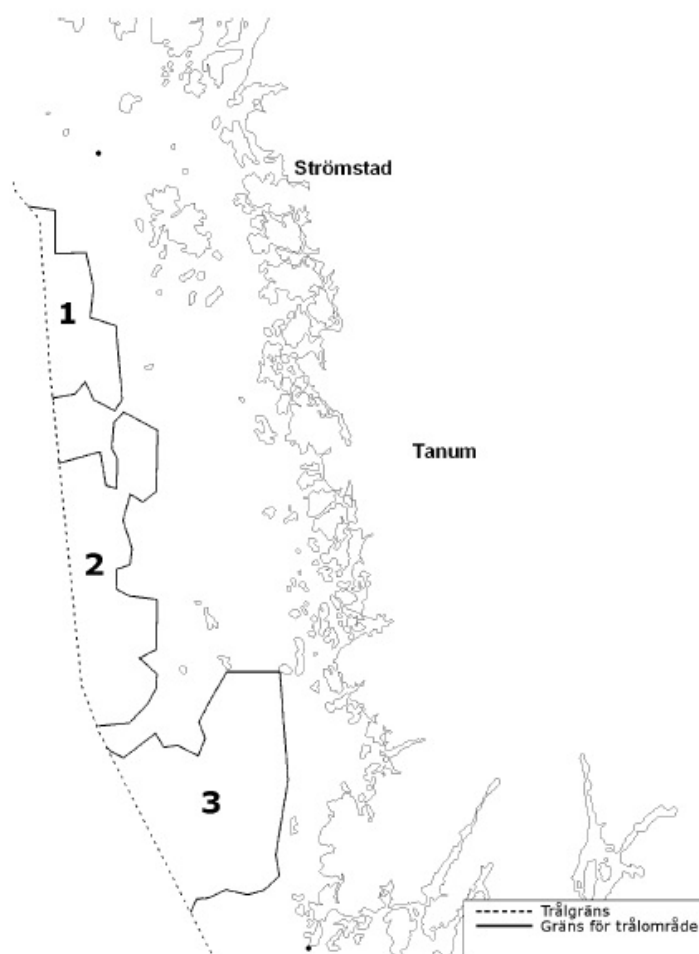
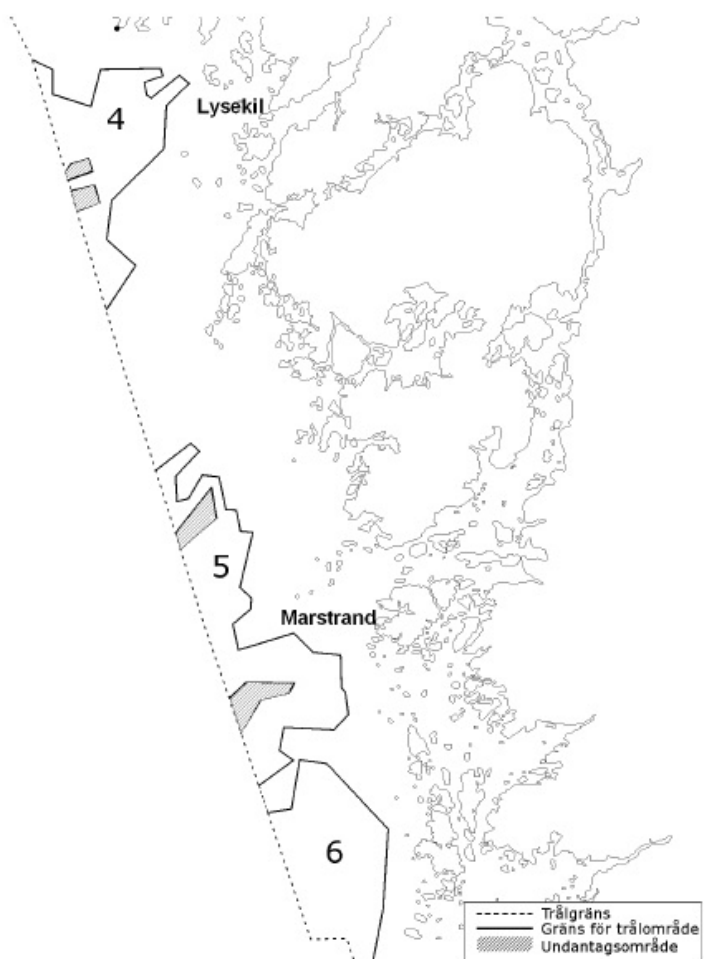


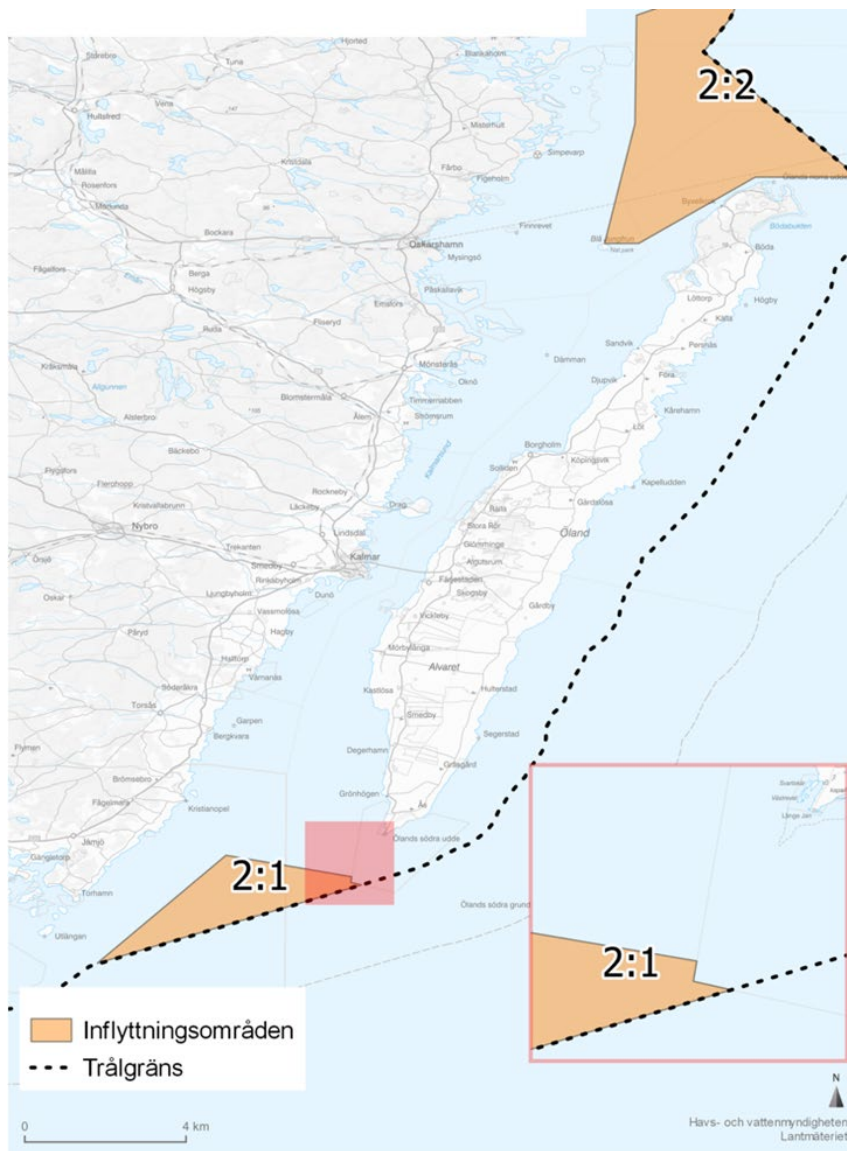
Bild 3

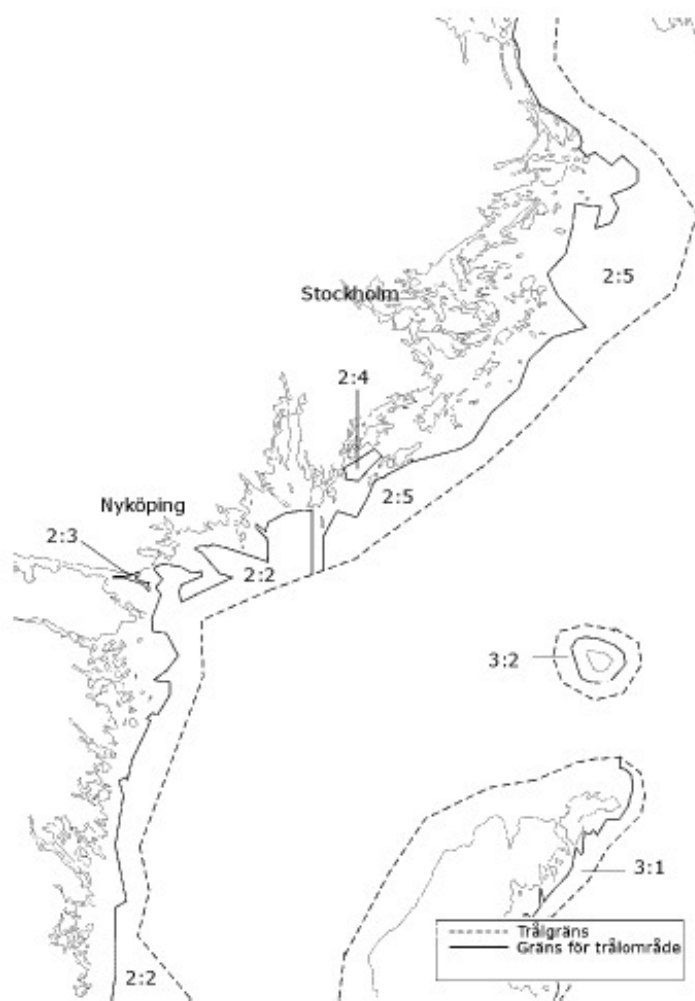


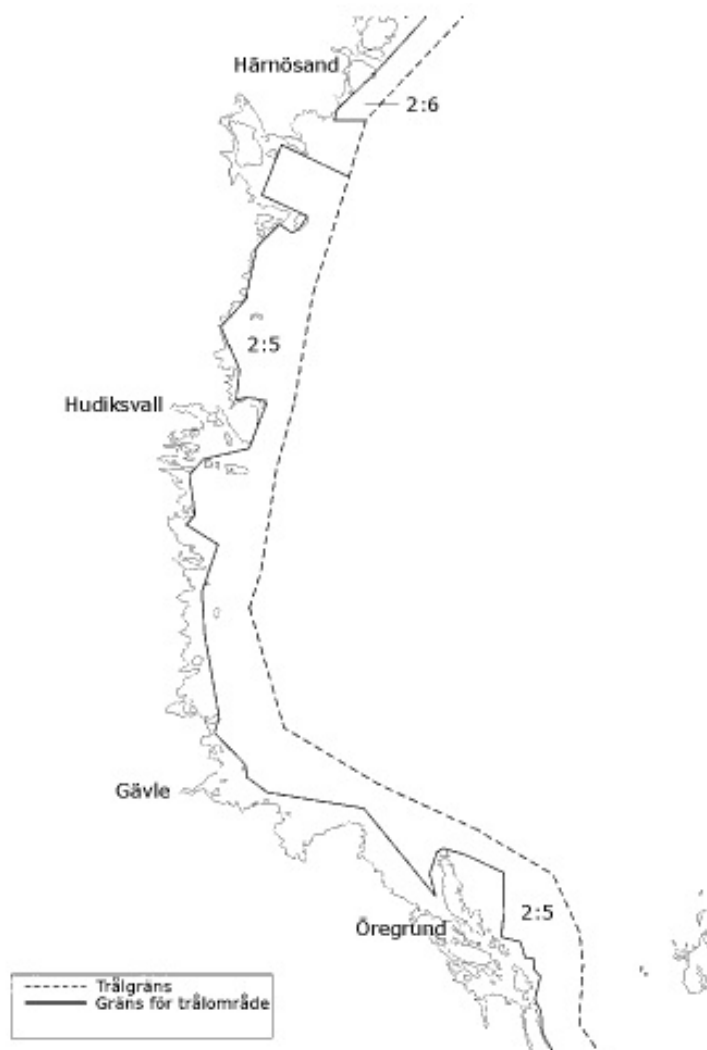


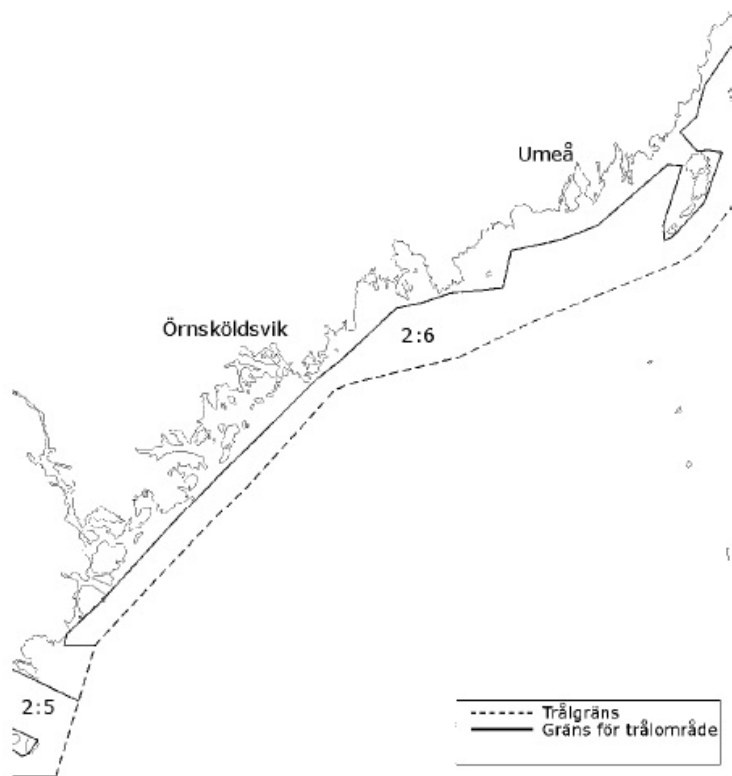


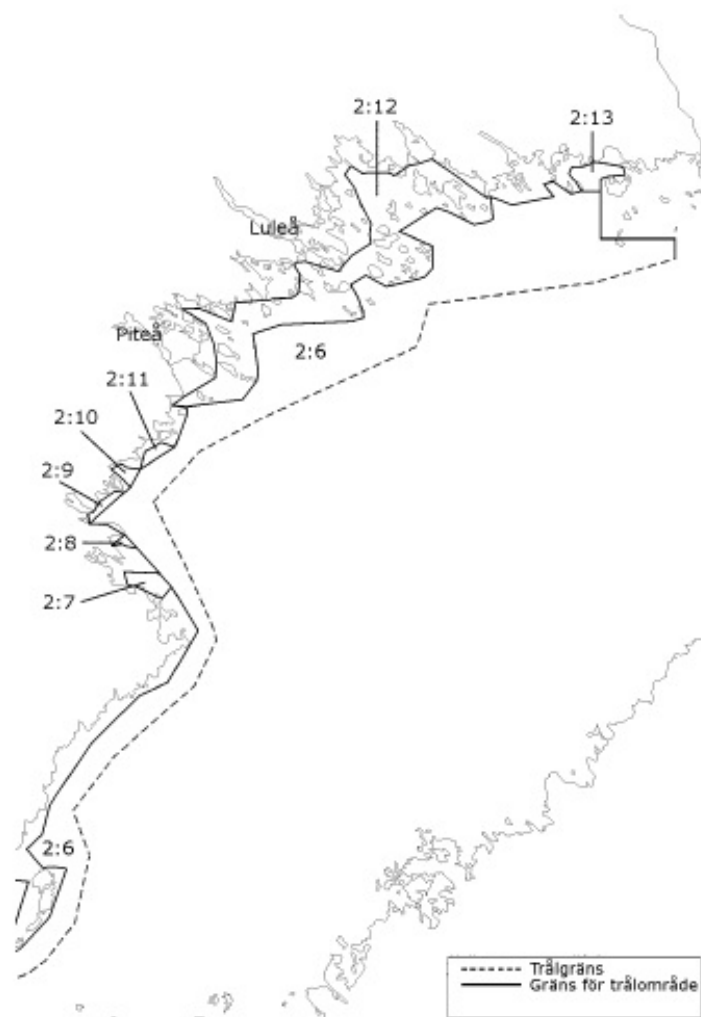


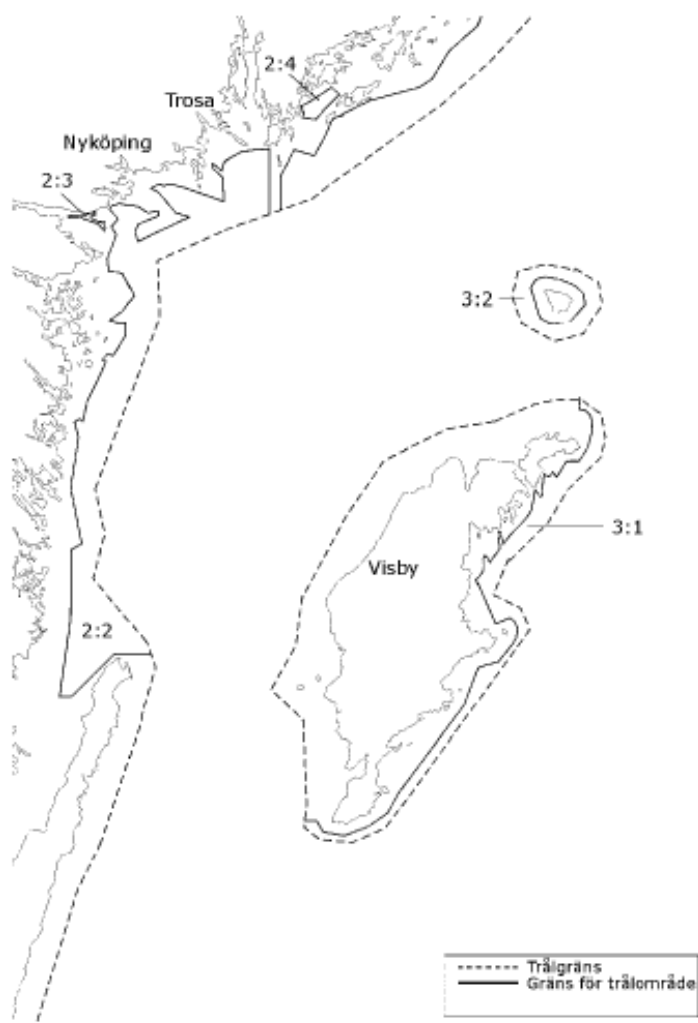












OMRÅDEN I KOSTERFJORDEN OCH VÄDERÖFJORDEN DÄR FISKE ÄR FÖRBJUDET

Allt fiske är förbjudet inom nedan angivna fredningsområden i Kosterfjorden och Väderöfjorden med undantag för område 5, Hälsöflaket. Inom Hälsöflakets fredningsområde är endast trålfiske förbjudet.

Områdena begränsas av räta linjer mellan angivna punkter.

1 Kattholmen, Singlefjorden

Pkt	Lat. N	Long. O
1	59 03,708	11 09,414
2	59 03,507	11 09,303
3	59 03,503	11 09,400
4	59 03,693	11 09,487

2 Förträngningen syd Kattholmen

Pkt	Lat. N	Long. O
1	59 03,246	11 09,153
2	59 03,023	11 08,728
3	59 02,890	11 09,044
4	59 03,122	11 09,484

3 Förträngningen Säckenrevet

Pkt	Lat. N	Long. O
1	59 00,989	11 06,698
2	59 00,699	11 06,226
3	59 00,515	11 07,074
4	59 00,823	11 07,380

4 Kungsviksflaket

Pkt	Lat. N	Long. O
1	59 00,154	11 06,506
2	58 59,828	11 06,056
3	58 59,729	11 06,268
4	59 00,080	11 06,726

5 Hälsöflaket

Pkt	Lat. N	Long. O
1	58 58,679	11 05,145
2	58 58,358	11 05,848
3	58 57,250	11 05,100
4	58 57,250	11 04,700

¹ Lydelse enligt HVMFS 2021:20. Senaste tidigare lydelse HVMFS 2019:16.

FIFS 2004:36Konsoliderad elektronisk
utgåva
Uppdaterad 2023-09-01

5	58 56,695	11 04,152
6	58 57,509	11 03,726
7	58 57,651	11 04,522
8	58 58,103	11 04,182

6 Grisbådarna

Pkt	Lat. N	Long. O
1	58 56,315	10 53,820
2	58 56,527	10 54,940
3	58 55,929	10 54,566
4	58 56,049	10 53,672

7 Björns rev

Pkt	Lat. N	Long. O
1	58 52,591	11 04,997
2	58 52,191	11 05,343
3	58 52,238	11 05,687
4	58 52,624	11 05,222

8 Yttre Vattenholmen

Pkt	Lat. N	Long. O
1	58 52,650	11 06,060
2	58 52,522	11 06,039
3	58 52,404	11 06,235
4	58 52,436	11 06,389

9 Ullvillarna/Berggylteskär

Pkt	Lat. N	Long. O
1	58 49,889	11 05,108
2	58 49,223	11 04,499
3	58 49,114	11 04,829
4	58 49,856	11 05,283

10 Förträngningen sydost Spiran

Pkt	Lat. N	Long. O
1	58 42,033	11 01,666
2	58 41,441	11 01,740
3	58 41,484	11 03,263
4	58 42,057	11 03,195

11 Djuprännan ost Väderöfjorden

Pkt	Lat. N	Long. O
1	58 35,349	11 04,462
2	58 34,559	11 04,751
3	58 34,581	11 04,957

4	58 35,062	11 04,871
5	58 35,165	11 05,216
6	58 35,409	11 05,049

FIFS 2004:36
Konsoliderad elektronisk
utgåva
Uppdaterad 2023-09-01

ARTSORTERANDE RIST

Artsortande rist i trål avsedd för fiske innanför trålgränsen i Skagerrak och Kattegatt efter nordhavsräka (*Pandalus*) eller avsedd för fiske efter havskräfta med en maskstorlek om minst 90 millimeter i Kattegatt ska vara utformad och monterad enligt följande specifikationer.

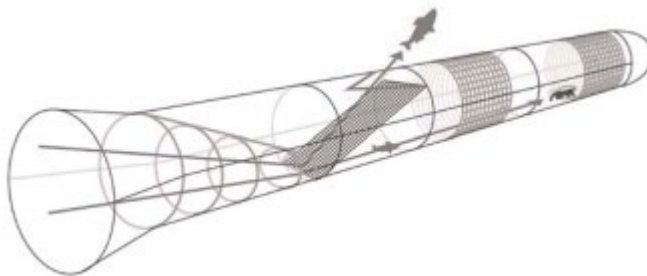
1. Vid fiske efter nordhavsräka får ristens spaltavstånd inte överstiga 19 millimeter.

2. Vid fiske efter havskräfta får ristens spaltavstånd inte överstiga 35 millimeter.

Gemensamt gäller att risten ska vara monterad snedställd i trålen – uppåt bakåt - så att samtliga sidor i risten är fastsatta i trålen.

I trålens överpanel ska finnas ett oblockerat fiskutsläpp i omedelbar anslutning till ristens överkant för att leda bort utsorterad fisk från trålen. Fiskutsläppets öppning ska i bakkanten vara av samma bredd som ristens bredd och vara utskuren till en spets framåt utefter maskstolpar från båda sidor av risten.

Utförandet framgår av bilden nedan.²



¹ Lydelse enligt HVMFS 2018:13. Senaste tidigare lydelse HVMFS 2015:31. Användningen av fiskutsläpp vid trålfiske efter nordhavsräka i Skagerrak regleras i artikel 9 i kommissionens delegerade förordning (EU) 2018/45 av den 20 oktober 2017 om upprättande av en utkastplan för vissa demersala fisken i Nordsjön och i unionens vatten i Ices-sektion IIa för år 2018.

² Bilaga XIVa i rådets förordning (EG) nr 850/98 av den 30 mars 1998 för bevarande av fiskeresurserna genom tekniska åtgärder för skydd av unga exemplar av marina organismer.

FISKE EFTER ÅL MED STÖD AV FISKETILLSTÅND

A. Gemensamma bestämmelser

1. En befälhavare som har ett fisketillstånd att fiska efter ål, får beviljas ett förnyat tillstånd efter ansökan hos Havs- och vattenmyndigheten.
2. För att erhålla förnyat ålfisketillstånd ska föregående års tillstånd ha nyttjats. Om särskilda skäl föreligger kan tillstånd medges även om detta villkor inte är uppfyllt.
3. Ett ålfisketillstånd ska förenas med villkor om redskapstyp, antal redskap och plats för fiskets bedrivande. Tillståndet får omfatta endast de redskapstyper och de antal redskap som beviljats i tillstånd för ålfiske under åren 2009-2010. Byte av fiskeplats kan medges efter ansökan hos Havs- och vattenmyndigheten.
4. Havs- och vattenmyndigheten kan i tillståndet föreskriva ytterligare villkor.
5. Fångsten av ål ska i tillståndsgivet fiske rapporteras till Havs- och vattenmyndigheten enligt bestämmelserna i Havs- och vattenmyndighetens föreskrifter (HVMFS 2018:11) om befälhavares skyldigheter att rapportera och anmäla yrkesmässigt fiske i havet.
6. Fiske efter ål ska genast upphöra när den sammanlagda ålfångsten i det tillståndsgivna fisket uppgår till 8 000 kilogram.
7. Fiske efter ål får inte bedrivas under perioden från och med den 1 oktober 2023 till och med den 31 mars 2024.
8. Under förbudsperioden enligt punkten 7 är all fiskeverksamhet, inklusive sumpning, förbjuden enligt den årliga kvotförordningen för Västerhavet. Under övrig tid får ål som placerats i sump inte landas senare än 14 dagar efter fiskeperiodens slut.

B. Särskilda bestämmelser för Kattegatt

1. I Kattegatt får tillståndsgivet fiske efter ål bedrivas med rörliga redskap fr.o.m. den 1 maj t.o.m. den 14 september. Ett ålfisketillstånd får omfatta sammanlagt högst 400 ryssjor (800 strutar) eller åltinor. Även antalet andra rörliga redskap kan begränsas i tillståndet.
2. I Kattegatt får tillståndsgivet fiske efter ål även omfatta fasta redskap. Fiske efter ål med fasta redskap eller fasta och rörliga redskap får bedrivas under högst en sammanhängande period om 60 dagar som ska anmälas till Havs- och vattenmyndigheten enligt 8 kap. 2 § Havs- och vattenmyndighetens föreskrifter (HVMFS 2018:11) om befälhavares skyldigheter att rapportera och anmäla yrkesmässigt fiske i havet.

¹ Lydelse enligt HVMFS 2023:1. Senaste tidigare lydelse HVMFS 2022:4.

FIFS 2004:36

Konsoliderad elektronisk
utgåva
Uppdaterad 2023-09-01

3. Ett fast redskap som inte är anmält till Havs- och vattenmyndigheten som ålfångande redskap ska stå öppet eller vara försett med två cirkulära flyktöppningar med en minsta diameter om 75 millimeter placerade på vardera sidan av varje fiskhus.

4. Om tillståndshavaren bedriver ålfiske med flera redskap ska dessa nyttjas under samma period. Om flera tillståndshavare nyttjar samma redskap ska deras ålfiske ske under samma period, dvs. ett redskap får inte nyttjas under mer än en period.

5. Ål vars längd understiger 45 centimeter får inte behållas utan ska genast släppas ut i vattnet.

C. Särskilda bestämmelser för Östersjöns delområden 23-30

1. I Östersjön får tillståndsgivet fiske efter ål med rörliga redskap bedrivas antingen fr.o.m. den 1 maj t.o.m. den 14 september eller under en sammanhängande period om högst 90 dagar. Ett ålfisketillstånd får omfatta sammanlagt högst 400 ryssjor (800 strutar) eller åltinor. Även antalet andra rörliga redskap kan begränsas i tillståndet.

2. I Östersjön får tillståndsgivet fiske efter ål med enbart fasta redskap bedrivas under en sammanhängande period om högst 90 dagar.

3. I Östersjön får tillståndsgivet fiske efter ål med både fasta och rörliga redskap bedrivas antingen fr.o.m. den 1 maj t.o.m. den 14 september eller under en sammanhängande period om högst 90 dagar.

4. Perioden om 90 dagar ska tas ut i en följd samt anmälas till Havs- och vattenmyndigheten enligt 8 kap. 2 § Havs- och vattenmyndighetens föreskrifter (HVMFS 2018:11) om befälhavares skyldigheter att rapportera och anmäla yrkesmässigt fiske i havet.

5. Ett fast redskap som inte är anmält till Havs- och vattenmyndigheten som ålfångande redskap ska stå öppet eller vara försett med två cirkulära flyktöppningar med en minsta diameter om 60 millimeter placerade på vardera sidan av varje fiskhus.

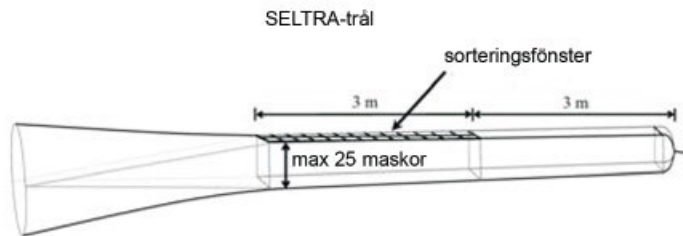
6. Om tillståndshavaren bedriver ålfiske med flera redskap ska dessa nyttjas under samma period. Om flera tillståndshavare nyttjar samma redskap ska deras ålfiske ske under samma period, dvs. ett redskap får inte nyttjas under mer än en period.

7. I Östersjöns delområde 23 (Öresund) får inte ål vars längd understiger 45 centimeter behållas utan ska genast släppas ut i vattnet.

8. I Östersjöns delområden 24-30 får inte ål vars längd understiger 70 centimeter behållas utan ska genast släppas ut i vattnet.

SELTRA-TRÅL

En SELTRA-trål ska längst bak i trålen vara försedd med en selekteringsektion bestående av fyra lika breda nätpaneler av minst sex meters längd. De två sidopanelerna och bottenpanelen ska vara tillverkade av diagonalmaskor med en maskstorlek av minst 90 millimeter. Dessa ska bestå av högst 25 maskor i bredd utöver de som används till sammanfogningar och sömmar. I den övre panelen ska placeras ett tre meter långt sorteringsfönster som slutar högst tre meter från bakre ändan av selekteringsektionen. Sorteringsfönstret ska ha en maskstorlek av minst 300 millimeter och bestå av tre öppna kvadratiska maskor i bredd. När maskstorleken är 400 millimeter eller mer ska användas två öppna maskor i bredd. Utförandet framgår av figuren nedan.



RÄKTRÅL MED KOMBINATIONSRIST (349)

En räktrål med kombinationsrist (349) ska ha en minsta maskstorlek om 35 millimeter. I trålen ska finnas en tvådelad rist. Den övre sektionen ska ha en största spaltbredd om 19 millimeter och den undre sektionen ska ha en minsta spaltbredd om 9 millimeter. Bakom den undre sektionen ska finnas ett oblockerat utsläpp mot havsbotten.

Utförandet framgår av figuren nedan.



RÄKTRÅL MED KOMBINATIONSRIST SAMT TUNNEL (350)

En räktrål med kombinationsrist samt tunnel (350) ska ha en minsta maskstorlek om 35 millimeter. I trålen ska finnas en tvådelad rist. Den övre sektionen ska ha en största spaltbredd om 19 millimeter och den undre sektionen ska ha en minsta spaltbredd om 9 millimeter. Bakom den undre sektionen ska finnas ett oblockerat utsläpp mot havsbotten. Trålen ska ha en tunnel som ska vara utformad enligt följande: en övre panel som består av fyrkantsmaska med minst 120 millimeters maskstorlek, vara minst 3 meter lång samt minst lika bred som sorteringsristens bredd, i enlighet med vad som anges i artikel 9.3 i kommissionens delegerade förordning (EU) 2018/45 av den 20 oktober 2018 om upprättande av en utkastplan för vissa demersala fisken i Nordsjön och i unionens vatten i Ices-sektion IIa för år 2018.

¹ Lydelse enligt HVMFS 2018:13.

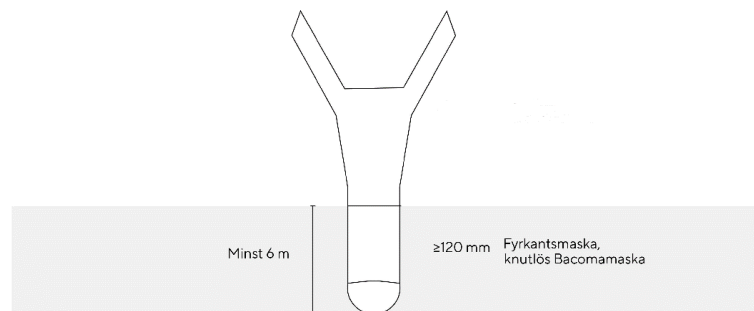
90-TRÅL MED KLASSISK RIST, KRÄFTA (351)

En 90-trål med klassisk rist, kräfte (351) ska ha en minsta maskstorlek om 90 millimeter. Trålen kan utrustas med SELTRA-panel. I trålen ska finnas en selektiv rist där största spaltbredd ska vara 35 millimeter och det ska finnas ett oblockerat fiskutsläpp i enlighet med bilaga 9 i dessa föreskrifter.

¹ Lydelse enligt HVMFS 2018:13.

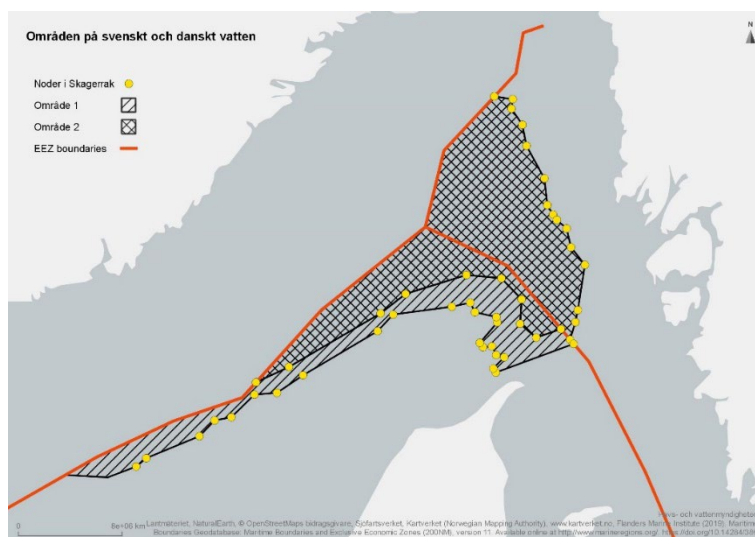
LYFT MED 120-MM FYRKANTSMASKA I BOTTENTRÅL MED MINST 90-MM MASKSTORLEK

Minst sex meter av lyftet, räknat från bottenstroppen, ska utgöras av fyrkantmaska av typen knutlös Bacomamaska med minst 120 mm maskstorlek.



¹ Lydelse enligt HVMFS 2020:20.

OMRÅDEN RELEVANTA FÖR NATIONELL PLAN FÖR UNDVIKANDE AV TORSKFÅNGSTER



Område 1

Området avgränsas i väst mot gränsen mellan Skagerrak och Nordsjön enligt 1 kap. 2 §, i nordväst mot norsk ekonomisk zon och i övrigt av räta linjer mellan följande punkter.

Pkt	Lat. N	Long. O	Anmärkning
1	58 41,218	10 27,571	Punkt på gränsen mellan svensk/norsk EEZ
2	58 40,682	10 34,456	
3	58 38,831	10 34,017	
4	58 35,707	10 38,077	
5	58 31,609	10 39,604	
6	58 25,201	10 46,300	
7	58 19,981	10 47,416	
8	58 18,128	10 49,519	
9	58 17,068	10 50,974	
10	58 15,375	10 54,598	
11	58 11,673	10 56,271	
12	58 08,206	11 01,453	
13	57 59,245	10 58,810	

14	57 56,859	10 57,906	
15	57 53,374	10 55,879	Punkt på gränsen mellan svensk/dansk EEZ
16	57 55,494	10 52,505	Punkt på gränsen mellan svensk/dansk EEZ
17	57 53,791	10 43,233	Gräns mot område 2 (pkt 35)
18	57 56,521	10 37,246	Gräns mot område 2 (pkt 34)
19	58 01,397	10 37,777	Gräns mot område 2 (pkt 33)
20	58 05,557	10 30,235	Gräns mot område 2 (pkt 32)
21	58 06,204	10 17,149	Gräns mot område 2 (pkt 31)
22	58 02,452	09 54,381	Gräns mot område 2 (pkt 30)
23	57 58,610	09 45,076	Gräns mot område 2 (pkt 29)
24	57 47,940	09 10,804	Gräns mot område 2 (pkt 28)
25	57 44,866	08 58,487	Punkt på gränsen mellan norsk/dansk EEZ

FIFS 2004:36

Konsoliderad elektronisk
utgåva
Uppdaterad 2023-09-01

Område 2

Området avgränsas i nordväst mot norsk ekonomisk zon och därefter av räta linjer mellan följande punkter.

Pkt	Lat. N	Long. O	Anmärkning
1	57 55,494	10 52,505	Punkt på gränsen mellan svensk/dansk EEZ
2	57 52,538	10 57,207	Punkt på gränsen mellan svensk/dansk EEZ
3	57 46,839	10 28,173	
4	57 47,656	10 27,199	
5	57 49,879	10 31,291	
6	57 50,336	10 28,276	
7	57 52,051	10 26,701	
8	57 51,881	10 23,368	
9	57 52,734	10 22,171	
10	57 56,812	10 28,708	
11	57 57,874	10 28,354	
12	57 58,833	10 20,361	
13	58 00,733	10 18,595	
14	57 59,918	10 11,697	
15	57 58,372	09 49,761	
16	57 55,072	09 43,948	
17	57 46,288	09 16,072	
18	57 42,778	09 06,331	
19	57 42,412	08 57,901	
20	57 37,900	08 49,276	

FIFS 2004:36Konsoliderad elektronisk
utgåva
Uppdaterad 2023-09-01

21	57 37,252	08 43,017	
22	57 34,096	08 37,351	
23	57 29,674	08 17,463	
24	57 27,990	08 13,702	
25	57 25,812	08 03,071	
26	57 26,291	07 47,277	Punkt på gränsen mellan norsk/dansk EEZ
27	57 44,866	08 58,487	Punkt på gränsen mellan norsk/dansk EEZ
28	57 47,940	09 10,804	Gräns mot område 1 (pkt 24)
29	57 58,610	09 45,076	Gräns mot område 1 (pkt 23)
30	58 02,452	09 54,381	Gräns mot område 1 (pkt 22)
31	58 06,204	10 17,149	Gräns mot område 1 (pkt 21)
32	58 05,557	10 30,235	Gräns mot område 1 (pkt 20)
33	58 01,397	10 37,777	Gräns mot område 1 (pkt 19)
34	57 56,521	10 37,246	Gräns mot område 1 (pkt 18)
35	57 53,791	10 43,233	Gräns mot område 1 (pkt 17)

Slut på dokumentet