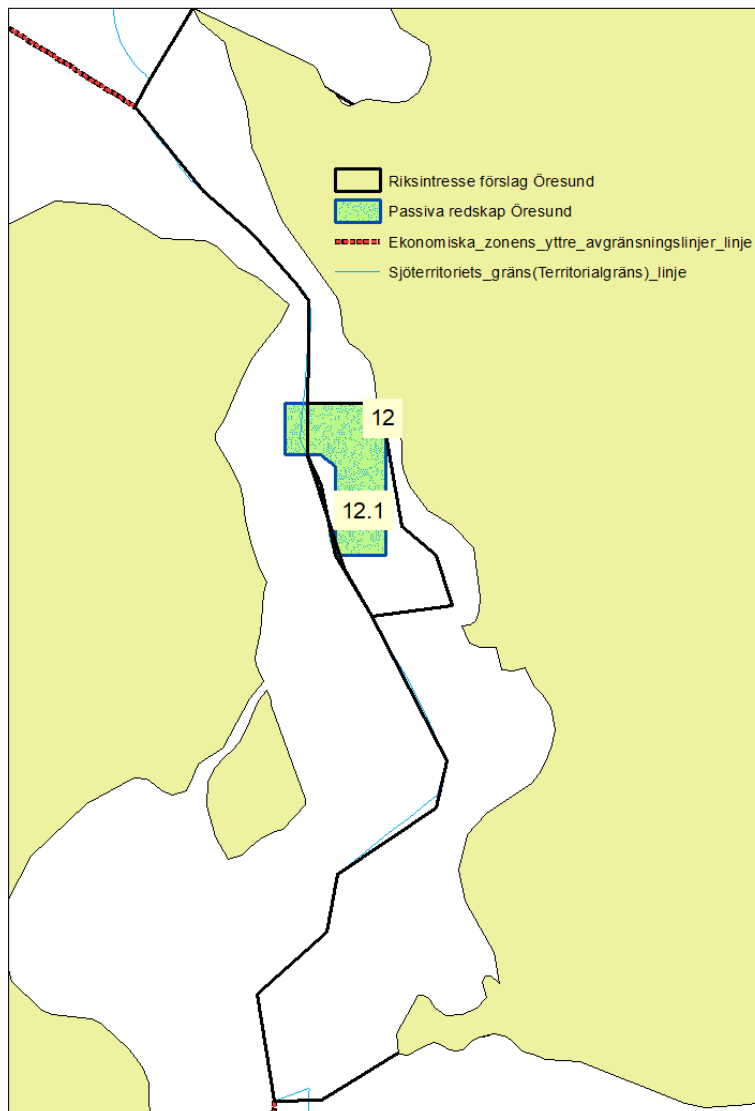


**Datum**  
2019-03-18  
**Handläggare**  
Stig Thörnqvist  
Avdelningen för fiskförvaltning

**Dnr**  
2244-18  
**Direkt**  
010 698 62 65

**Mottagare**

## Område av riksintresse yrkesfiske, Öresund



Figur 1. Översikt värdekärnor för fiskerier i Öresund per fiskeri.

Tabell 1. Förteckning över områden i Öresund av betydelse för fiske enligt Miljöbalken 3 kap. 5 §.

Geo_namn	RI_ beteckning	Huvudmotiv	Fångstvärde mkr referensperiod 2003-2015, årsmedel	Fångstvärde mkr 2016- 2018, årsmedel
Öresund	12	Lekområden och andra viktiga ekosystemfunktioner för fisk, MB 3 kap. 5 § första stycket	15	13
Mellersta Öresund/Ven	12.1	Fångstområde, lekområde och andra viktiga ekosystemfunktioner för fisk, riksintresse	6	6

## Värdekärnor och motiv

### Fiske med passiva redskap:

Fiske bedrivs i hela området med en tydlig värdekärna i de mellersta delarna av Öresund och området kring Ven

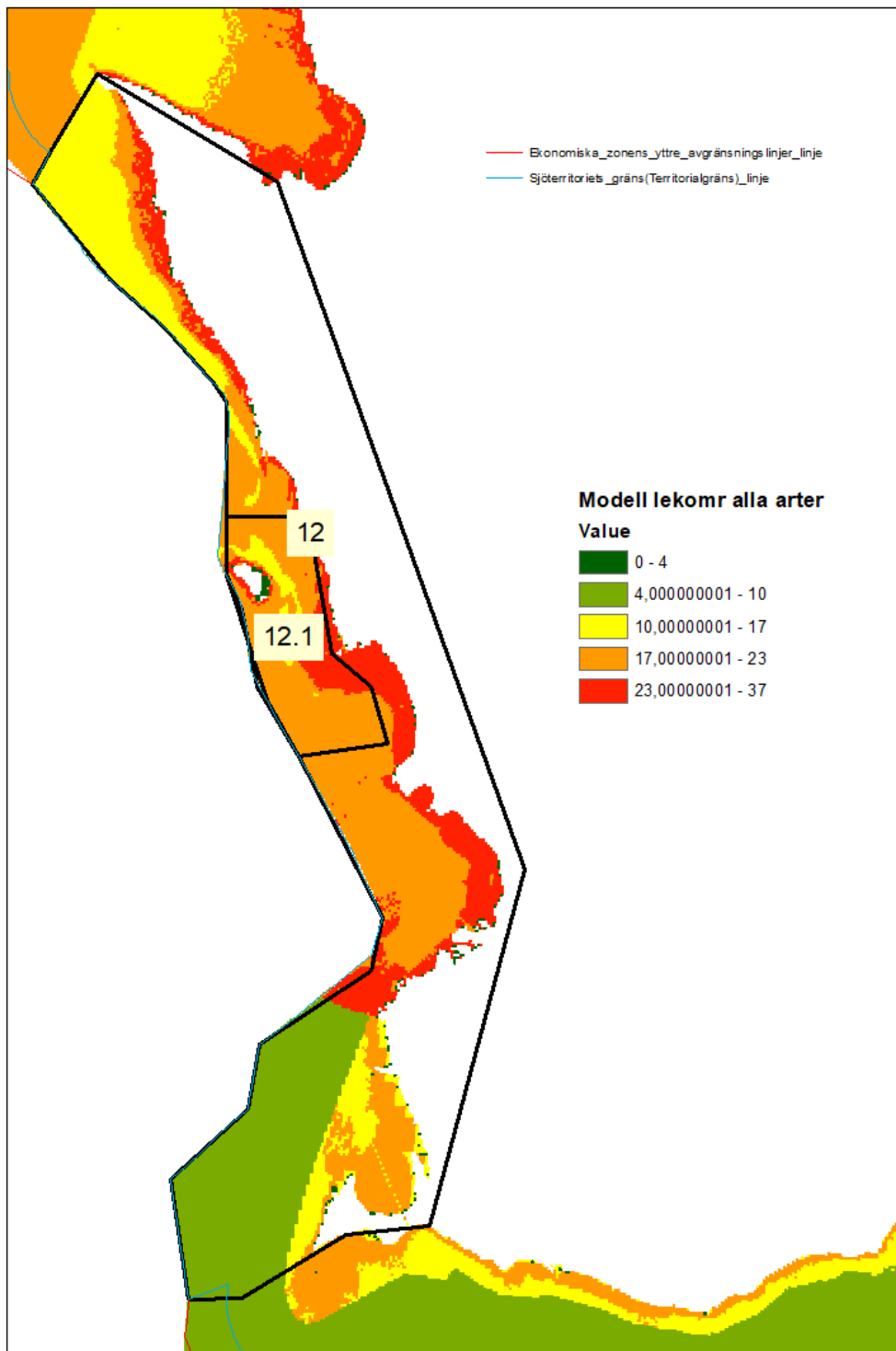
Område RI 12, 12.1

### Kustvattenområdet innanför trålgränsen:

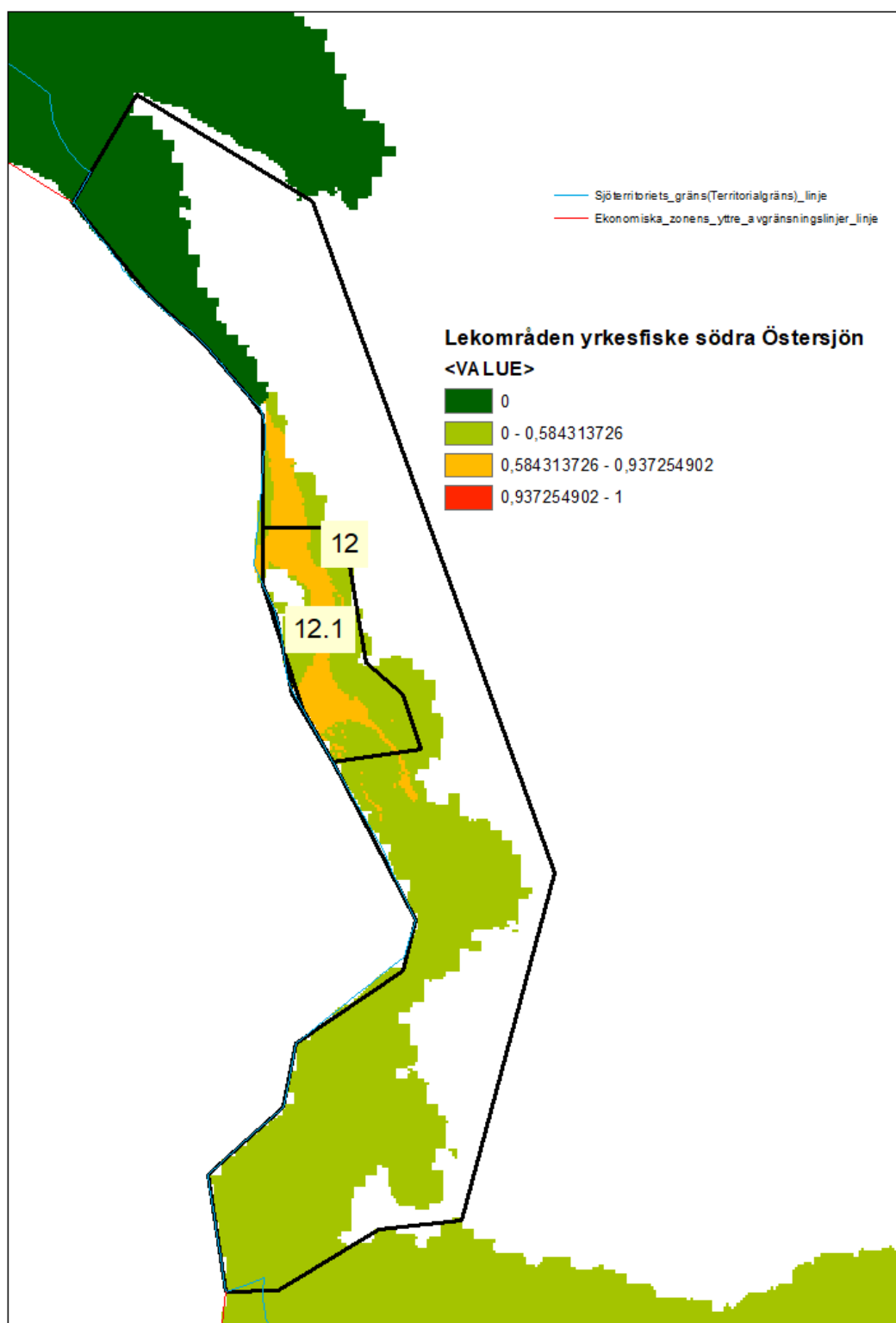
Värdekärnor för lekande och uppväxande fiske finns i hela området. Värdekärnor där fiske är reglerat genom Havs- och vattenmyndighetens föreskrifter för att skydda fiskebestånden finns framför allt i norra Öresund.



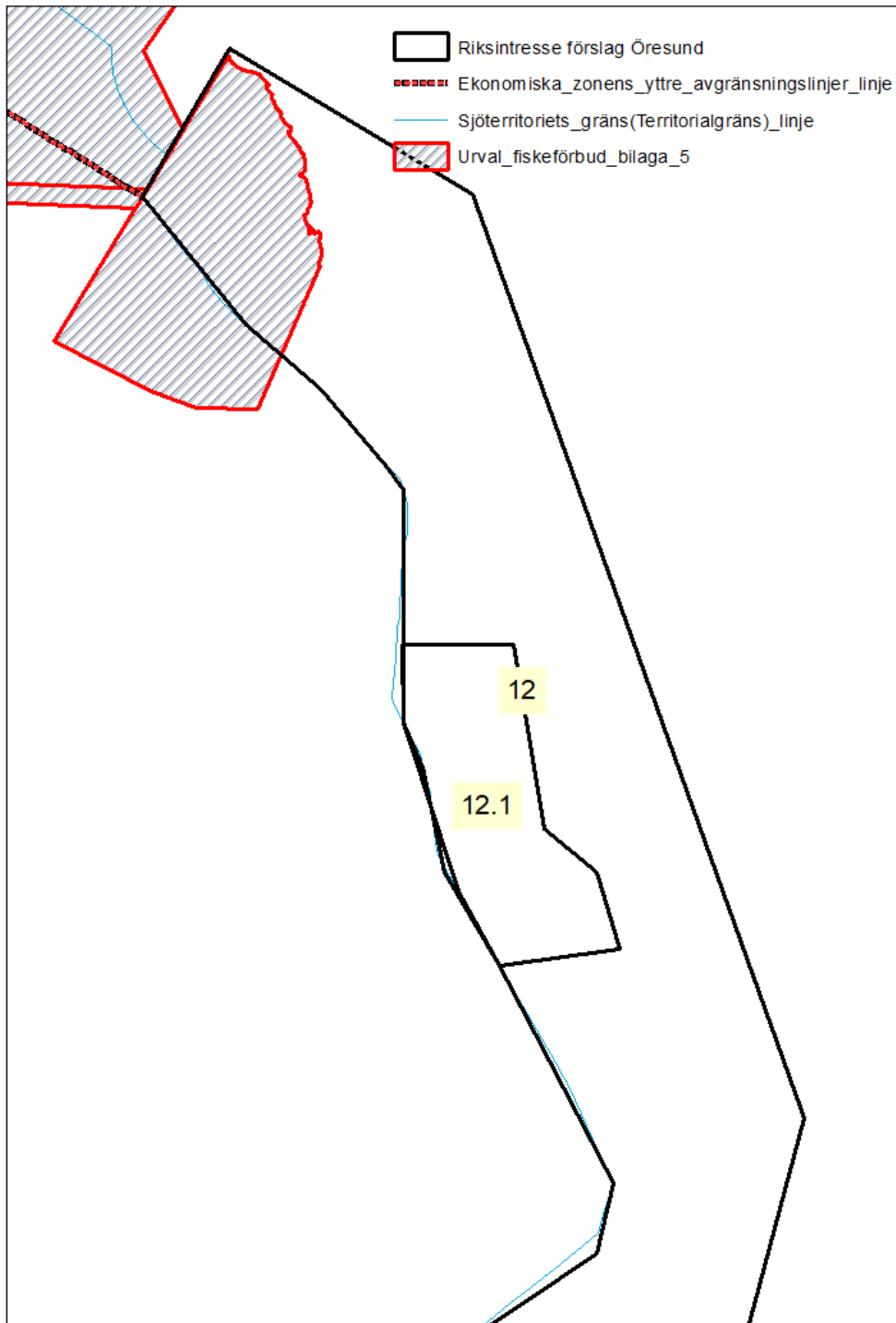
Figur 2. Översikt förslag områden av riksintresse för yrkesfiske i Öresund



Figur 3. Översikt RI områden överlagrat lekområden Öresund, alla arter.



Figur 4. Översikt RI områden överlagrat lekområden Öresund viktat med betydelse för yrkesfiske



Figur 5. Översikt värdekärnor, Öresund exempel på reglering för skydd av fiskbestånden