

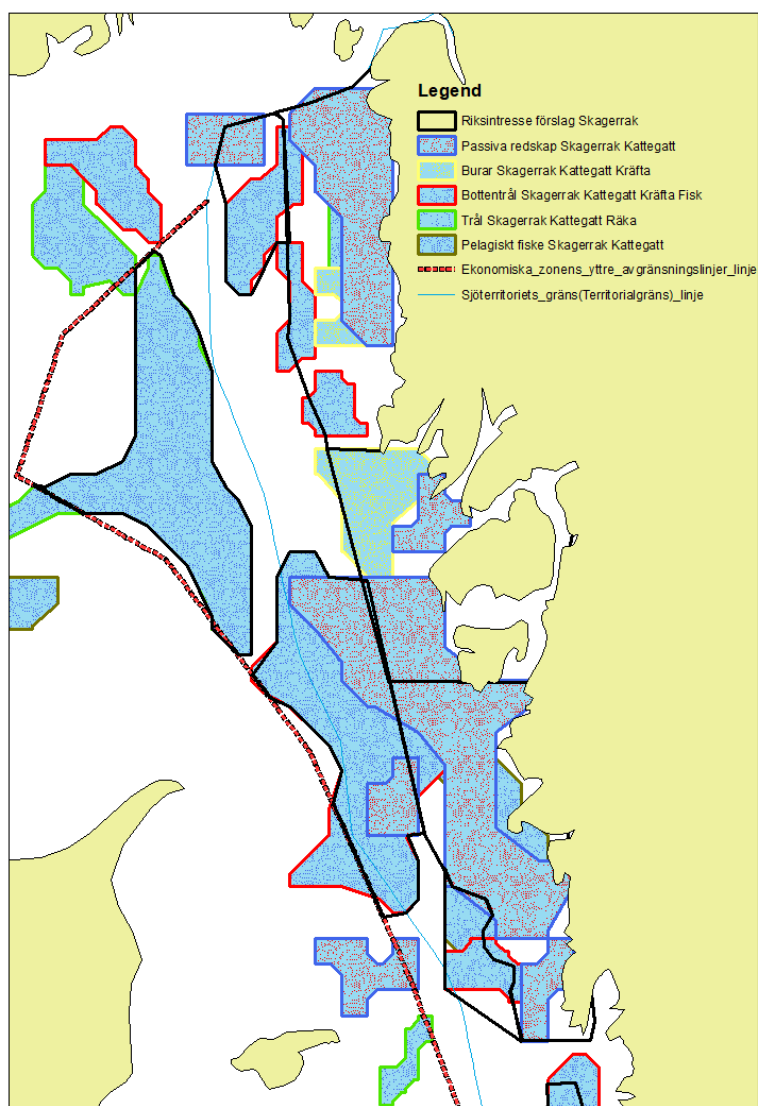
Värdebeskrivning

Datum
2019-03-15
Handläggare
Stig Thörnqvist
Avdelningen för fiskförvaltning

Dnr
2244-18
Direkt
010 698 62 65

Mottagare

Områden av riksintresse för yrkesfiske, Skagerrak



Figur 1. Översikt värdekärnor för fiskerier i Skagerrak per fiskeri.

Tabell 1. Förteckning över områden i Skagerrak av betydelse för fiske enligt Miljöbalken 3 kap. 5 §.

Geo_namn	RI_ beteckning	Huvudmotiv	Fångstvärde mkr referensperiod 2003-2015, årsmedel	Fångstvärde mkr 2016- 2018, årsmedel
Skagerrak/Kattegatt Kustvatten	5	Lekområden och andra viktiga ekosystemfunktioner för fisk, MB 3 kap. 5 § första stycket	141	148
Södra Skagerrak kustområde	5.3	Fångstområde passiva redskap, riksintresse	41	31
Mellersta Skagerrak kust- och fjordområde	5.4	Lekområden och andra viktiga ekosystemfunktioner för fisk, riksintresse	33	37
Norra Skagerrak kustområde	5.5	Fångstområde för passiva redskap, fångstområde passiva redskap, riksintresse	57	73
Nidingen/Kummelbank	15	Fångstområde, riksintresse	13	11
Södra Skagerrak utsjöområde	16	Fångstområde, riksintresse	28	22
Koster/Grisbådan utsjöområde	17	Fångstområde, riksintresse	11	16
Norra Skagerrak utsjöområde	18	Fångstområde, riksintresse	45	43

Värdekärnor och motiv

Fiske med passiva redskap: Värdekärnor finns i kustvattenområdet innanför trälgränsen längs hela Skagerrak-kusten.

Område RI 5.3, 5.4, 5.5

Fiske med burar efter kräfta: Värdekärnor finns i kutsvattenområdet innanför trålgränsen i området kring Väderöarna och området utanför Lysekil från Hållö och söderut.

Område RI 5.4, 5.5

Fiske med bottentrål efter kräfta och fisk: Värdekärnor finns utanför och i anslutning till trålgränsen i norra Skagerrak och i ett stort sammanhängande utsjöområde som sträcker sig från mellersta Skagerrak söderut till gränsen mot Kattegatt.

Område RI 15, 16, 17, 5.5

Fiske med trål efter räka: Värdekärnor finns i norra Skagerrak, dels i Kosterhavet och dels i ett stort utsjöområde längs gränsen för den ekonomiska zonen där den gränsar mot Norge och Danmark.

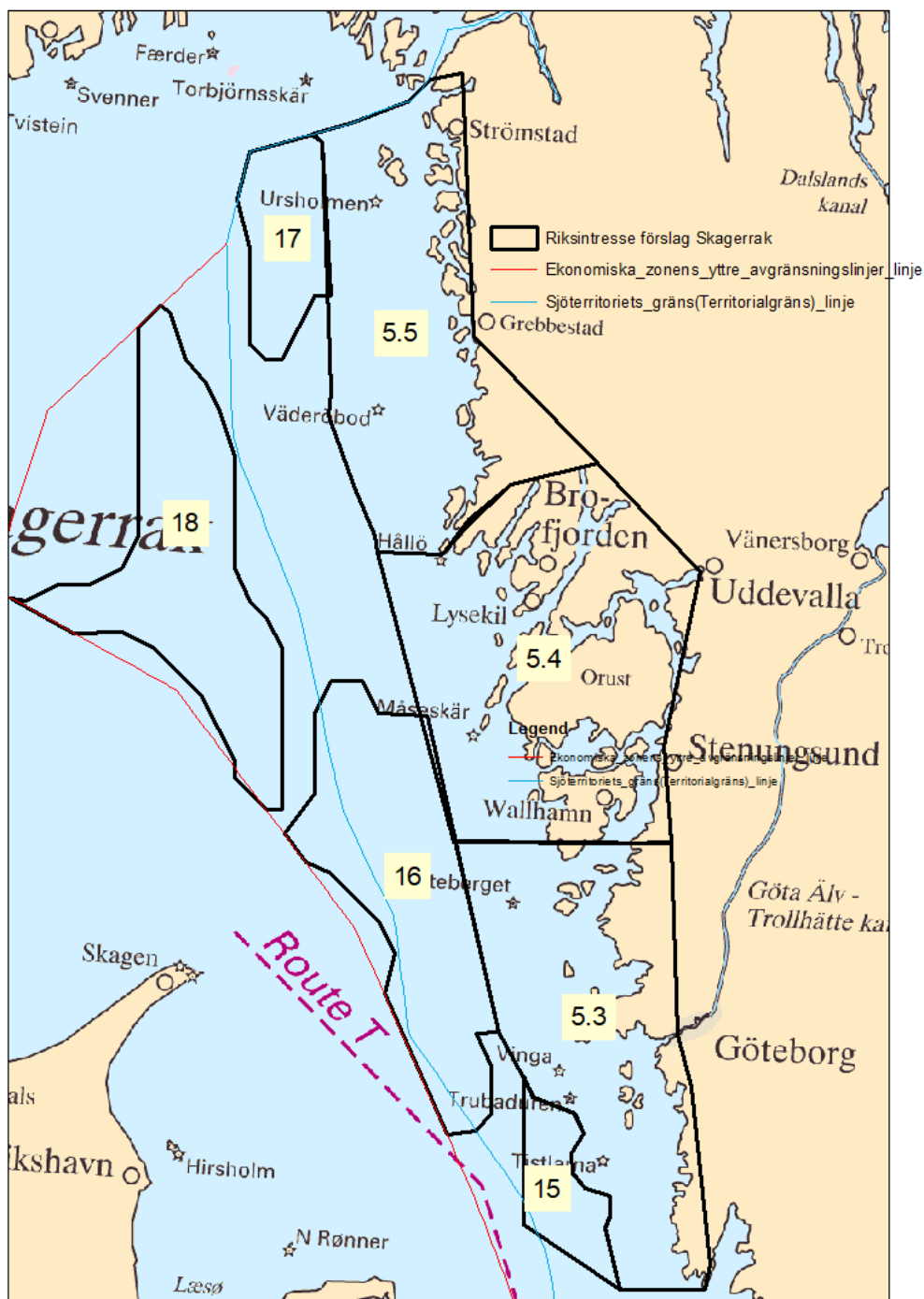
Område RI 18, 5.5

Fiske efter pelagiska arter: En värdekärna, huvudsakligen innanför trålgränsen, finns i området i Hakefjorden söder om Tjörn och ned mot gränsen mot Kattegatt.

Område RI 15, 5.3

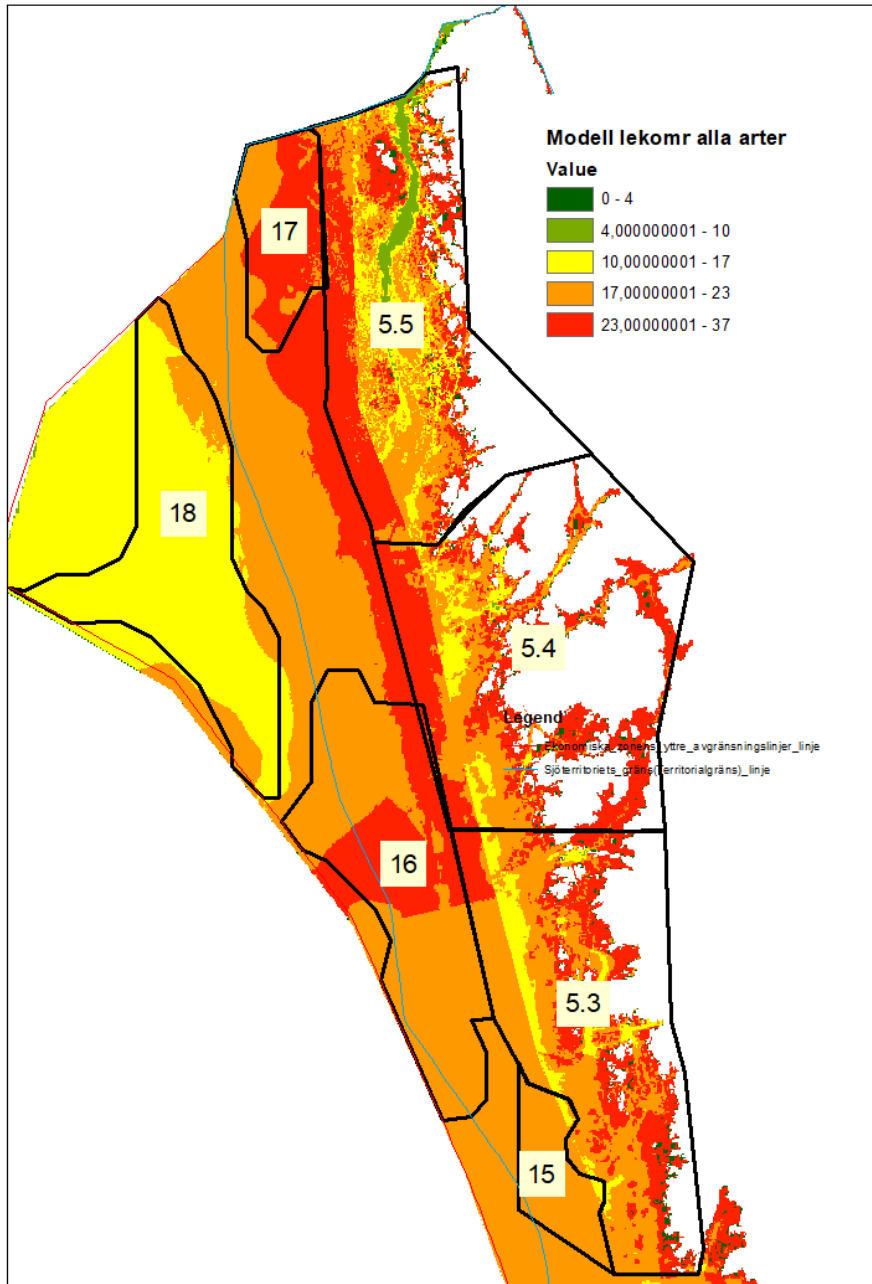
Kustvattenområdet innanför trålgränsen: Värdekärnor för lekande och uppväxande fiske finns i hela området. Värdekärnor där fiske är reglerat genom Havs- och vattenmyndighetens föreskrifter för att skydda fiskebestånden finns i hela området där vattendrag mynnar, längs trålgränsen, kring Orust och Tjörn, Gullmarsfjorden och i Kosterhavets nationalpark m.fl.

Område RI 5

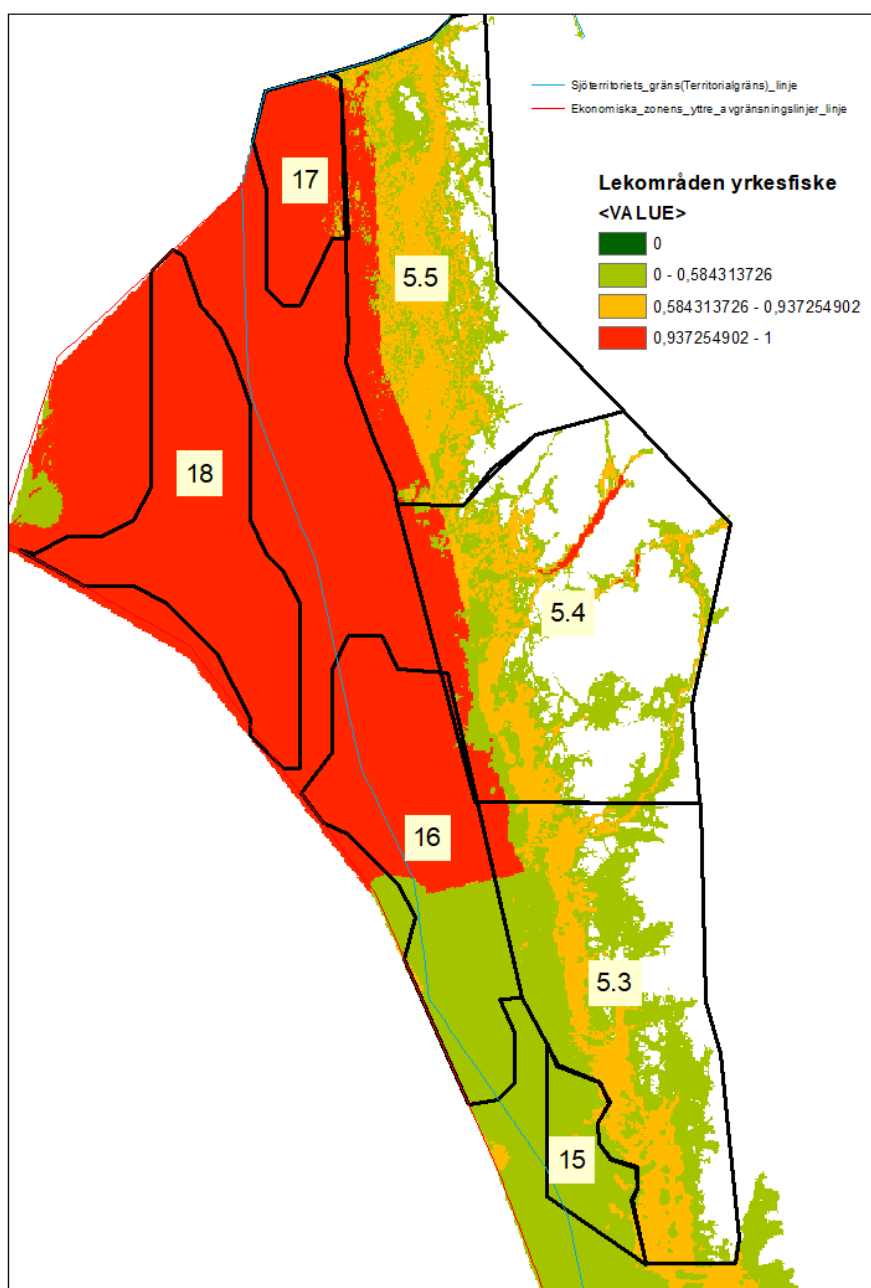


HaV, SLU Aqua, © Sjöfartsverket

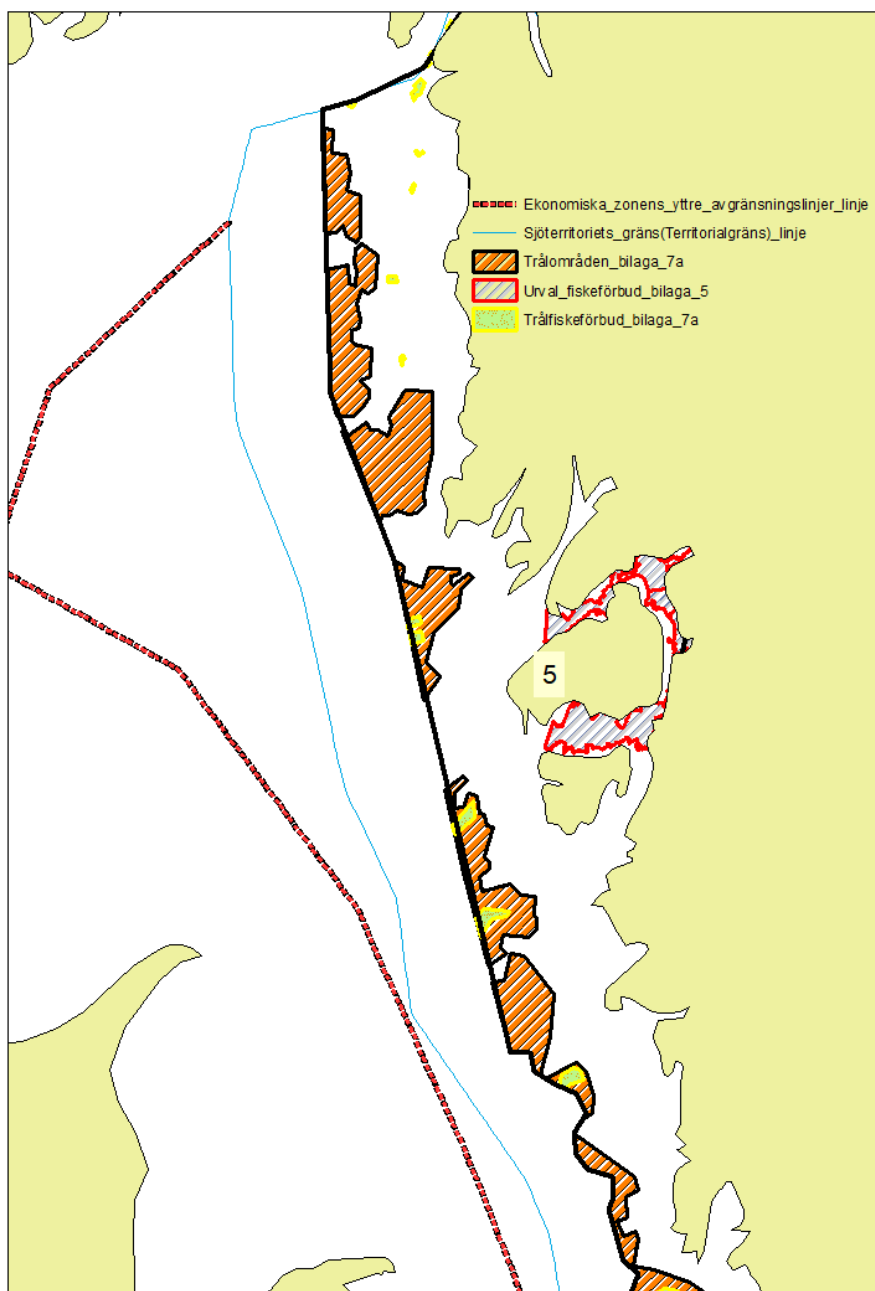
Figur 2. Översikt förslag områden av riksintresse för yrkesfiske i Skagerrak



Figur 3. Översikt RI områden överlagrat lekcområden Skagerrak, alla arter.



Figur 4. Översikt RI områden överlagrat lekområden Skagerrak viktat med betydelse för yrkesfiske



Figur 5. Översikt värdekärnor, Skagerrak exempel på reglering för skydd av fiskbestånden