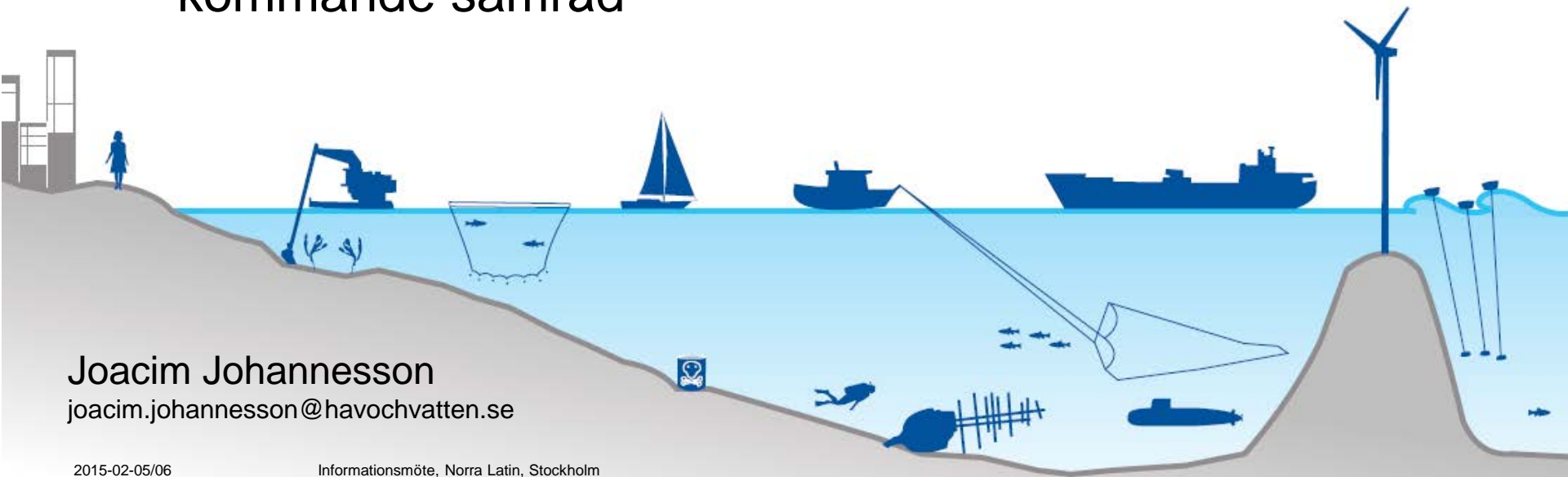


Havsplaneringens inriktning

- ny lagstiftning
- kommande samråd



Joacim Johannesson

joacim.johannesson@havochovatten.se

Varför havsplanering i Sverige?

15 %



ca 3000



10 TWh
år 2020



300 st



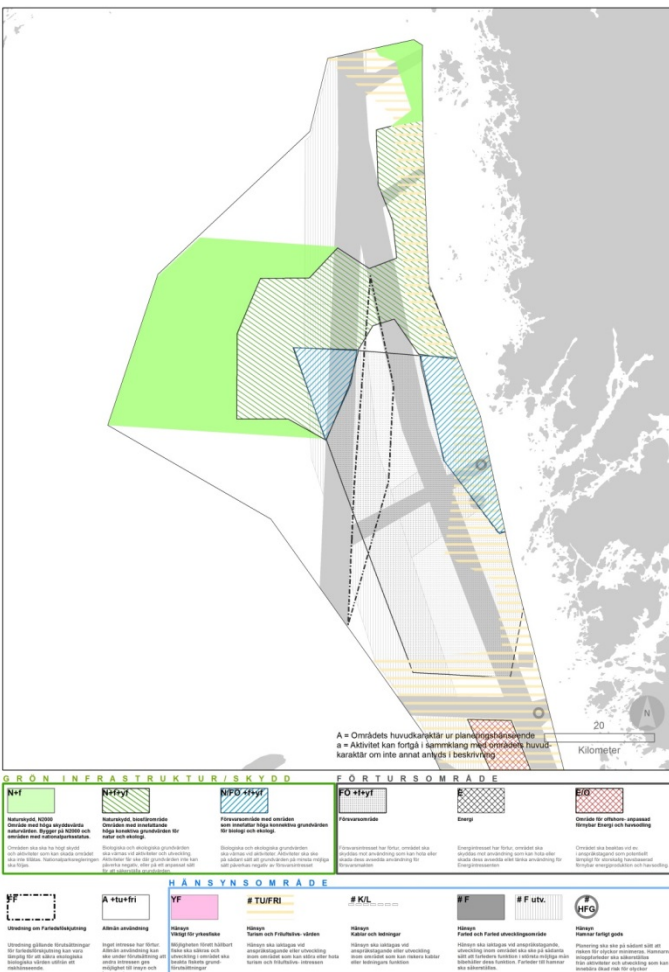
200 000
ton



- Skapa möjligheter för blå tillväxt
- Haven uppnår idag bara delvis god miljöstatus
- Stora behov av olika former av skydd
- Avsaknad av helhetsgrepp
 - rätt sak på rätt plats
- Grannländerna börjar planera
- Olika EU-direktiv och förordningar/
Nationella samhällsmål

Rumsligt perspektiv

- Havsplanering är det främsta verktyget för att fördela nyttigheterna och utrymmet i havet
- Faktorer på land påverkar användningen av havet
 - övergödning, främmande ämnen m.m.
- Väga nyttjande, utveckling och bevarande
- Hantera intressekonflikter och hitta synergier
- Helhet istället för sektorsvis planering
- Plankartor



Framtidsperspektiv

- Planera för hur havet ska användas och skyddas i framtiden
- Skapa beredskap för en osäker framtid
- Växla från nuläge till framtidsperspektiv
- Långsiktig planering mot 2050, med mellanstation 2035

Ett nytt verktyg – nya möjligheter

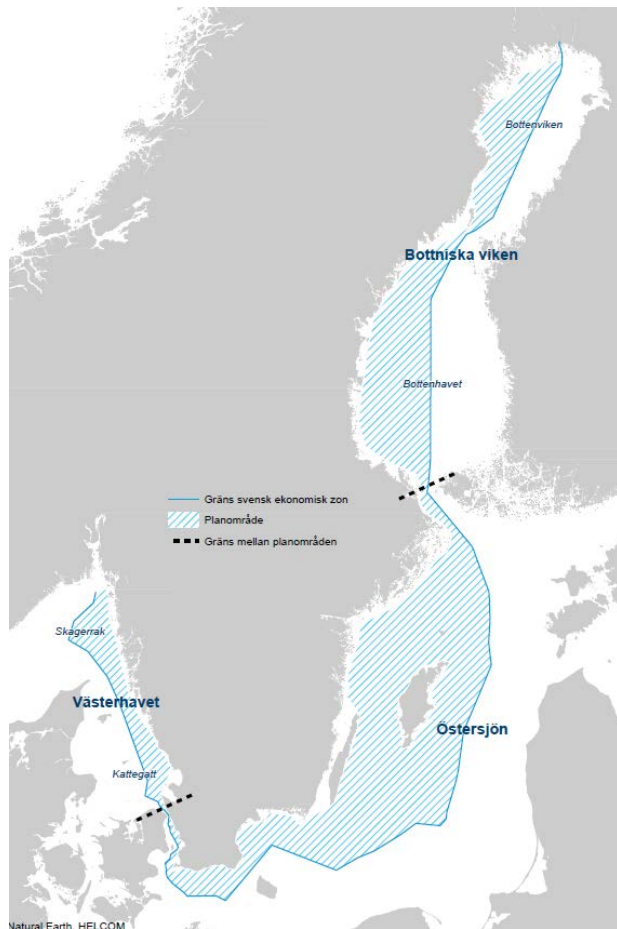
Den nya havsplaneringen

- Ny statlig fysisk planering av havet
 - i miljöbalken, 1 sept 2014
- Kommunal planering enligt Plan- och bygglagen sedan 1987
- EU:s havsplaneringsdirektiv 2014
- Havs- och vattenmyndigheten ansvarar enligt tidigare regeringsuppdrag
- Detaljer för genomförande i den kommande havsplaneringsförordningen



Havsplanering i miljöbalken

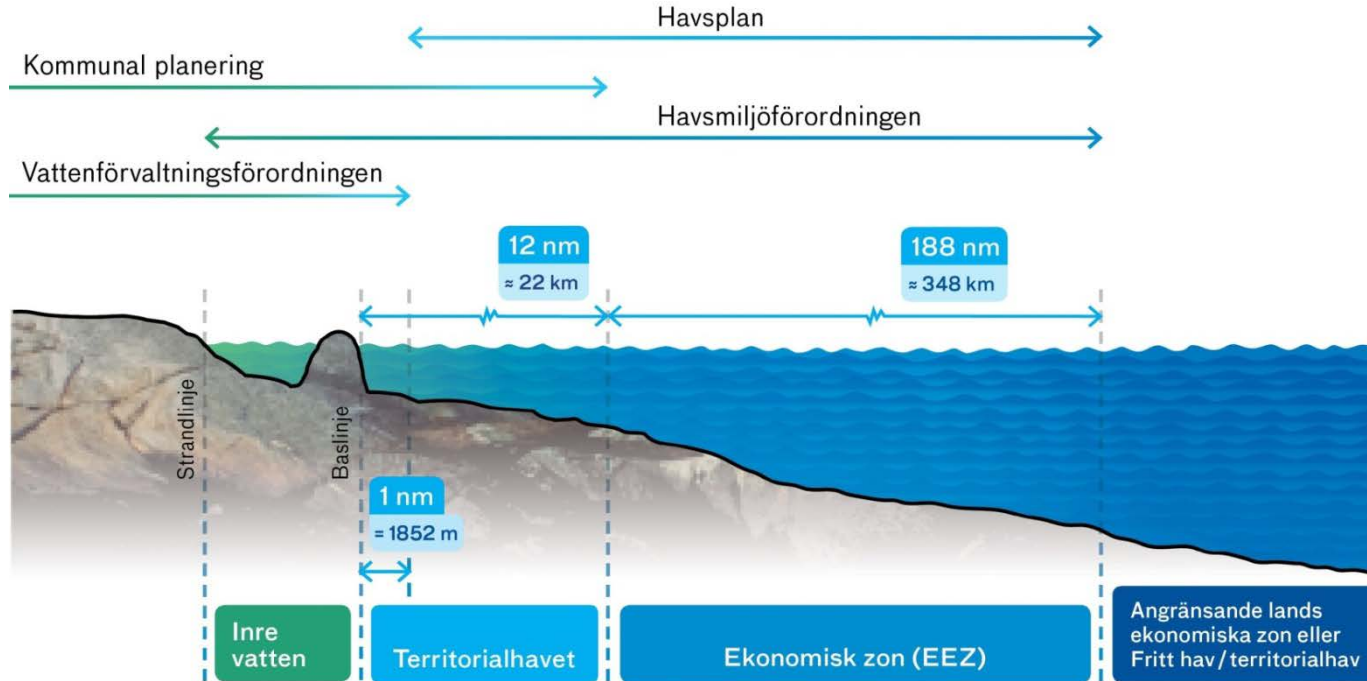
(4 kap. 10§ miljöbalken)



- Havsplaner för Bottniska viken, Östersjön, Västerhavet
- Ge vägledning till myndigheter och kommuner vid planläggning och prövning av anspråk på användning av områdena
- Området 1 nautisk mil (1852 m) från baslinjen inkl. ekonomisk zon

Havsplanering i miljöbalken

(4 kap. 10§ miljöbalken)



Havsplanering i miljöbalken

(4 kap. 10§ miljöbalken) forts.

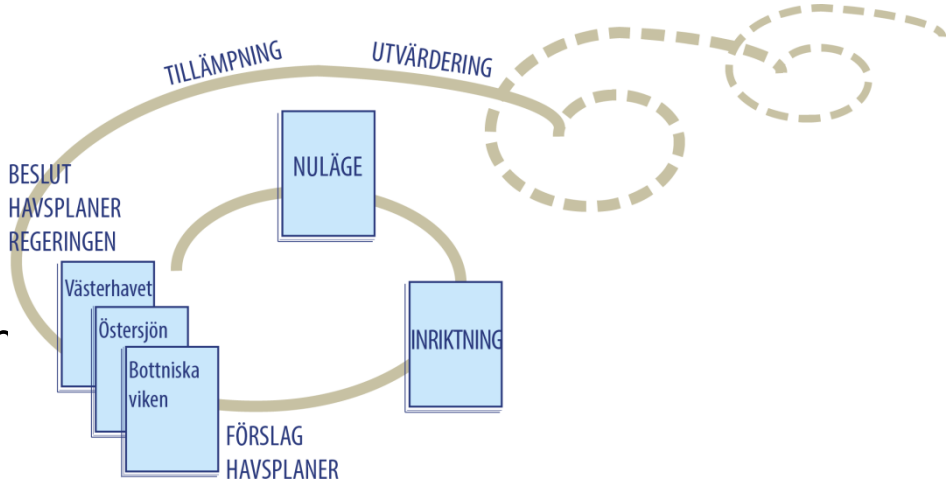
- Syfte med havsplanerna är att bidra till en långsiktigt hållbar utveckling
- Beslutas av regeringen
- Regeringen får meddela föreskrifter om förbud eller begränsningar som behövs för att uppnå syftet med planen.

EU:s havsplaneringsdirektiv (2014/89 EU)

- Ramlagstiftning
- Stödja blå tillväxt och hållbar utveckling
- Stödja sektorpolitik och åtgärder för bevarande och skydd
- En ekosystemansats ska tillämpas
- Minimikrav för havsplanering
(sektorer, gränsöverskridande, land/hav, deltagande,
data, översyn)
- Havsplaner senast 2021

Var befinner vi oss?

- Nulägesbeskrivning (2013-15)
- Inriktning inkl. samråd (2014-15)
- Planering (2015 –)
- Förslag till havsplaner, inkl.samråd
- Bearbetning
- Förslag till havsplaner till regeringer
- Regeringsbeslut (senast 2021)
- Tillämpning
- Översyn (senast 2031)



Vad ska
planeras?

Planerings-
mål

Hur ska vi
planera?

Havsplaneringens inriktning

Strategiska val

Process

Avgränsning
miljöbedömning

Inriktningsdokumentet

- Stödja och vägleda arbetet med att utarbeta havsplaner
- Ge möjlighet att tidigt påverka planeringen
- Formulera planeringsmål och planeringsstrategier
- Lyfta väsentliga frågor för de tre planområdena
- Tydliggöra förutsättningarna för havsplanering
- Beskriva planeringsprocessen, organisering och deltagande
- Föreslå avgränsning av miljöbedömningen

Inriktningsdokumentet

NATIONELL RAM

Förutsättningar

Planeringsmål

Planeringsstrategier

(planeringsprinciper, avvägning, samspel, skala,
planeringsunderlag m m)

Västerhavet

Särdrag

Väsentliga frågor

Fördjupningsområden

Östersjön

Särdrag

Väsentliga frågor

Fördjupningsområden

Bottniska viken

Särdrag

Väsentliga frågor

Fördjupningsområden

Planeringsprocess

Avgränsning miljöbedömning

Inriktningsdokumentet

NATIONELL RAM Förutsättningar

Planeringsmål
Planeringsstrategier
(planeringsprinciper, avvägning, samspel, skala,
planeringsunderlag m m)

Västerhavet
Särdrag
Väsentliga frågor
Fördjupningsområden

Östersjön
Särdrag
Väsentliga frågor
Fördjupningsområden

Bottniska viken
Särdrag
Väsentliga frågor
Fördjupningsområden

Planeringsprocess
Avgränsning miljöbedömning



Bakgrunds -PM

Vad är havsplaneringens inriktning?

”Planeringens inriktning är att havets resurser ska användas så att havsanknutna näringar kan växa samtidigt som ekosystem bevaras och restaureras. I havsplanerna integreras näringspolitiska, sociala och miljömässiga mål”

(prop 2013/14:186)



Exempel Västerhavet

Väsentliga frågor

- Sjöfart – ökande sjöfart, relativt trångt havsområde
- Områdesskydd – representativt nätverk, unik biologisk mångfald på utsjöbankarna
- Energiproduktion
- Friluftsliv och utveckling av turismnäringen
- Fiske – livsmiljöer, utrymme för fiske, fiskets påverkan
- Maritima näringar – kommande utrymmesbehov

Samråd om inriktningen för havsplaneringen

- Samrådet startar då förordningen är på plats (samråd tidigast 1 mars 2015)
- Under samrådet önskar vi att berörda
 - tar del av förslag till planeringsmål, planeringsstrategier och avgränsning av miljöbedömning
 - informerar sig om planeringsprocessen
 - lämnar synpunkter på inriktningsdokumentets olika delar

Mer information kommer på HaVs hemsida:

www.havochvatten.se/hav/samordning--fakta/havsplanering

FRÅGOR?

joacim.johannesson@havochvatten.se

