

## Remiss

Datum	Dnr	Mottagare
2017-05-31	1565-2017	Enligt sändlista
Handläggare Lena Tingström	Dir tel 010-6986091	

### Förslag till fiskereglering i de marina skyddade områdena Fladen, Lilla Middelgrund, Stora Middelgrund och Röde bank, Morups bank samt Nidingen

Havs- och vattenmyndigheten föreslår att bevarandeåtgärder som rör fiskets verksamhet inom de marina skyddade områdena Fladen, Lilla Middelgrund, Stora Middelgrund och Röde bank, Morups bank samt Nidingen införs i syfte att nå bevarandemålen för dessa områden.

Eftersom flertalet av de marina skyddade områdena är belägna utanför trålgränsen, regleras fisket där med stöd av EUs gemensamma fiskeripolitik. Det innebär att de länder som är berörda av bevarandeåtgärderna deltar i arbetet med ett framtagande av en så kallad gemensam rekommendation om nödvändiga bevarandeåtgärder som EU-kommissionen kan besluta om.

Förhandlingen med berörda medlemsländer planeras starta under senare delen av 2017. Inför denna förhandling remitteras förslaget till fiskereglering i berörda marina skyddade områden till nationella intresseorganisationer och verksamhetsutövare. Synpunkter på förslaget ska komma in till Havs- och vattenmyndigheten senast den 14 juli 2017, per post eller mail ([havochvatten@havochvatten.se](mailto:havochvatten@havochvatten.se)). Ange diarienumret i ärendemeningen.

#### FÖRSLAG

Förslaget innebär en zonerings av fiske i de marina skyddade områdena:

- Zoner som är helt fiskefria
- Zoner där inget annat fiske än burfiske efter skaldjur och handredskapsfiske är tillåtet

Dessutom föreslår Havs- och vattenmyndigheten också att det i ett område runt de marina skyddade områdena införs ett krav på att fiskefartyg utrustas med AIS (Automatic Information System) vilken ska vara påslagen under hela fiskeresan. (Zonerna finns i bifogad karta, bilaga 1)

#### BAKGRUND

De marina skyddade områdena som omfattas av den här remissen är inrättade mellan 2003 och 2008. Flera av områdena är både Natura 2000-områden, Oskar och Helcom Marine Protected Areas. Områdena förvaltas av länsstyrelsen i Hallands län. I bevarandeplanerna för dessa områden pekas fiske ut som ett av hoten mot bevarandevärdena. Andra hot som identifieras i bevarandeplanerna är bland annat exploatering, vindkraft, föroreningar, främmande arter, nedskräpning och fartygstrafik.

I samband med ett regeringsuppdrag 2014 genomförde Havs- och vattenmyndigheten en analys över de marina skyddade områden där fiske behöver

regleras för att nå bevarandemålen. I denna analys framkom att omkring 30 marina skyddade områden behöver någon typ av fiskereglering för att nå bevarandemålen. Dessa fem områden i Hallands län är en del av de områden som behöver en reglering av fiske för att nå bevarandemålen i de skyddade områdena. Sedan tidigare har bevarandeåtgärder riktade till fiskets verksamheter vidtagits för Kosterhavets nationalpark, Väderöarnas marina naturreservat och det marina skyddade området Bratten för att nå bevarandemålen.

Sverige har anmälts i oktober 2011, av Greenpeace till EU-kommissionen för att tillräckliga åtgärder inte vidtagits för att säkerställa gynnsam bevarandestatus i Natura 2000-områdena Fladen och Lilla Middelgrund.

### Tidigare dialog

Vid två tillfällen, den 13 maj och den 16 december 2016, har gemensamma dialogmöten hållits av Havs- och vattenmyndigheten med yrkesfiskets organisationer, miljöorganisationer, Sportfiskarna, SLU Aqua, Länsstyrelsen i Hallands län där frågan om fiskereglering i dessa områden har diskuterats.

Länsstyrelsen i Hallands län har under 2017 haft dialogmöten med Havs- och Kustfiskarnas Producentorganisation (HKPO), Naturskyddsföreningen, Greenpeace, Sportfiskarna och en representant för turbåtarna, Lars Bengtsson (Fladenbåtarna) enligt nedanstående tabell. Vid flera av dessa tillfällen har representanter för Havs- och vattenmyndigheten deltagit.

Datum	Dialogmöte med:	Övriga deltagare
170210	HKPO	HaV, SLU Aqua
170222	Naturskyddsföreningen och Greenpeace	HaV
170302	Sportfiskarna	HaV
170310	Fladenbåtarna	

Även skriftliga synpunkter har inkommit från Havs- och Kustfiskarnas Producentorganisation (HKPO), Naturskyddsföreningen och Världsnaturfonden (WWF), Sportfiskarna, se bilaga 4.

Områdena Fladen, Stora Middelgrund och Röde bank, Lilla Middelgrund och Morups bank ligger utanför trålgränsen och andra medlemsstaters fiskefartyg har tillträde till dessa områden. Detta innebär att Sverige inte ensidigt kan införa bevarandeåtgärder som rör andra medlemsstaters fiske inom berörda marina skyddade områden. För dessa områden behöver bestämmelser i den gemensamma fiskeripolitiken<sup>1</sup> tillämpas. Av gällande bestämmelser framgår bland annat att medlemsstaterna ges befogenhet att vidta nödvändiga bevarandeåtgärder för att de ska kunna efterleva skyldigheterna enligt artikel 13.4 i direktiv 2008/56/EG, artikel 4 i direktiv 2009/147/EG eller artikel 6 i direktivet 92/43/EEG. Den initiativtagande medlemsstaten och de andra medlemsstater vars

<sup>1</sup> EUROPAPARLAMENTETS OCH RÅDETS FÖRORDNING (EU) nr 1380/2013 om den gemensamma fiskeripolitiken, om ändring av rådets förordningar (EG) nr 1954/2003 och (EG) nr 1224/2009 och om upphävande av rådets förordningar (EG) nr 2371/2002 och (EG) nr 639/2004 och rådets beslut 2004/585/EG

fiskeverksamhet berörs kan lägga fram ett gemensamt förslag som EU-kommissionen därefter kan anta som en bindande EU-förordning.

Vilka åtgärder som är nödvändiga ska ses i ljuset av de naturskyddsdirektiv som anges i artikel 11 i GFP. Vad gäller t.ex. art- och habitatdirektivets syftar direktivet till att "bidra till att säkerställa den biologiska mångfalden genom bevarande av livsmiljöer och vilda djur och växter"<sup>3</sup>. Åtgärder som vidtas enligt direktivet ska syfta till att bibehålla eller återställa en gynnsam bevarandestatus hos livsmiljöer samt arter av vilda djur av gemenskapsintresse. Begreppet "bevarande" definieras som: de åtgärder som är *nödvändiga* för att bibehålla eller återställa en gynnsam bevarandestatus<sup>4</sup>. När det gäller livsmiljöer innebär detta att:

- dess naturliga utbredningsområde och de ytor den täcker inom detta område är stabila eller ökande, och
- den särskilda struktur och de särskilda funktioner som är nödvändiga för att den skall kunna bibehållas på lång sikt finns, och sannolikt kommer att finnas under en överskådlig framtid, och
- bevarandestatusen hos dess typiska arter är gynnsam enligt definitionen i i (artikel 1 i).

Vad gäller fågeldirektivets<sup>5</sup> så anges i artikel 4 att medlemsstaterna ska vidta lämpliga åtgärder för att undvika förorening och försämring av livsmiljöer samt störningar som påverkar fåglarna, i den mån denna påverkan inte saknar betydelse för att uppnå syftet med denna artikel. Medlemsstaterna ska även utanför dessa skyddsområden sträva efter att undvika förorening och försämring av livsmiljöer.

I havsmiljödirektivets<sup>6</sup> artikel 13.4 betonas arbetet med att inrätta geografiska skyddsåtgärder för att bidra till att skapa sammanhängande och representativa nätverk med marina skyddsområden som har tillräcklig mångfald i ekosystemen, exempelvis särskilda bevarandeområden i enlighet med livsmiljödirektivet, särskilda skyddsområden i enlighet med fågeldirektivet och marina skyddsområden som erkänts av gemenskapen eller berörda medlemsstater inom ramen för internationella eller regionala avtal som de är parter i. I Sveriges åtgärdsprogram för havsmiljödirektivet finns åtgärder beskrivna som innebär att man ska inrätta nya marina skyddade områden i tillräcklig geografisk omfattning med lämpliga förvaltningsåtgärder för att de nya områdena ska kunna hjälpa till att nå god miljöstatus enligt havsmiljöförordningen. För befintliga och nya marina skyddade områden handlar det om att införa förvaltningsåtgärder i marina skyddade områden<sup>7</sup>.

I etappmålet om skydd av landområden, sötvattensområden och marina områden inom ramen för miljömålsarbetet har Sverige beslutat att minst tio procent av den marina miljön ska skyddas genom ett ekologiskt representativt, sammanhängande och funktionellt nätverk av marina skyddade områden till år 2020. I begreppet

<sup>2</sup> Rådets direktiv 92/43/EEG av den 21 maj 1992 om bevarande av livsmiljöer samt vilda djur och växter

<sup>3</sup> Se artikel 2.

<sup>4</sup> Se artikel 1 a).

<sup>5</sup> Rådets direktiv 79/409/EEG av den 2 april 1979 om bevarande av vilda fåglar

<sup>6</sup> EUROPAPARLAMENTETS OCH RÅDETS DIREKTIV 2008/56/EG av den 17 juni 2008 om upprättande av en ram för gemenskapens åtgärder på havsmiljöpolitikens område (Ramdirektiv om en marin strategi)

<sup>7</sup> Havsmiljödirektivets åtgärdsprogram, ÅPH 27 och 28

funktionalitet ingår bland annat att man når de bevarandemålen för de skyddade områdena.

### **Sammanfattning av Länsstyrelsen i Hallands läns förslag**

Länsstyrelsen i Hallands län har i sin begäran om fiskereglering som inkom till Havs- och vattenmyndigheten den 25 april 2017 i de ovan nämnda marina skyddade områdena föreslagit följande åtgärder. Se även bilaga 2.

Bevarandeåtgärderna i länsstyrelsens hemställan omfattar:

- Trålningsförbud inom områdena Fladen, Lilla Middelgrund, Morups bank, Nidingen, Stora Middelgrund och Röde bank med buffertzona om 120 m runt områdena
- Nätfiskeförbud inom områdena Fladen, Lilla Middelgrund, Morups bank, Nidingen, Stora Middelgrund och Röde bank
- Helt fiskefria zoner i delar av områdena Fladen, Lilla Middelgrund, Stora Middelgrund och Röde bank

#### **Trålning**

Genom att förbjuda trålning minskar risken för fysisk påverkan på bottenmiljöerna, spökfiske av förlorade trålar, bifångst av arter, fysisk skada av störningskänsliga arter. Enligt International Council for the Exploration of the Sea (ICES) rådgivning kring buffertzoner för trålning runt känsliga miljöer är rekommendationen att storleken på buffertzonen bör vara tre gånger djupet. Detta innebär att länsstyrelsen föreslår att en buffertzona om 120 m behöver inrättas runt områdena då medeldjupet runt områdena är ca 40 m.

#### **Nätfiske**

För att nå målsättningen att sjöfågel och marina däggdjur; tumlare och säl, ska kunna utöva sina naturliga beteenden behöver nätfiske förbjudas. Genom förbud för nätfiske minskar risken för bifångst av sjöfågel och marina däggdjur (tumlare och säl) samt spökfiske av förlorade nät.

#### **Fiskeförbud**

Tre fiskefria zoner föreslås ska inrättas och fördelas inom de skyddade områdena Fladen, Lilla Middelgrund, Stora Middelgrund och Röde bank. Detta för att bl. a möjliggöra förekomsten av stora individer av bl. a rovfiskar i områdena på lång sikt då dessa toppredatorer har en viktig roll/betydelse i ekosystemets struktur och funktion. Zonerna innefattar alla naturtyper inom respektive område.

### **MOTIVERING**

Områdena Fladen, Lilla Middelgrund, Morups bank, Stora Middelgrund och Röde bank ingår i tre nätverk av skyddade områden (Natura 2000, Helcom och Oskar). Nidingen ingår i nätverket av skyddade Natura 2000-områden och är även ett marint naturreservat. Oskar och Helcom är två regionala havsmiljökonventioner med syfte att skydda och bevara Nordostatlanten respektive Östersjön.

Vidtagande av bevarandeåtgärder som t.ex. fiskeregleringar i de skyddade områdena är viktigt för att säkerställa att områdena är långsiktigt skyddade så att områdenas naturvärden bevaras och utvecklas.

Inom de marina skyddade områdena finns arter och livsmiljöer som Sverige har förbundit sig att skydda, enligt åtaganden enligt art- och habitatdirektivet, fågeldirektivet och havsmiljödirektivet.

Åtgärderna är en viktig del i arbetet med havsmiljödirektivets åtgärdsprogram och rör bl. a. deskriptorerna: havsbottnens integritet, marina näringsvävar och biologisk mångfald och bidrar till att nå god miljöstatus i havet.

Åtgärderna bidrar också till att etablera ett ekologiskt representativt, sammanhängande och funktionellt nätverk av marina skyddade områden i enlighet med det av regeringen antagna etappmålet om områdesskydd inom miljömålssystemet.

För att uppnå syftet med de skyddade områdena behöver därför nödvändiga bevarandeåtgärder vidtas.

Denna remiss omfattar de bevarandeåtgärder som rör fisket enligt ovanstående och som Havs- och vattenmyndigheten bedömer som nödvändiga för att uppnå syftet med de skyddade områdena samt för att bidra till att nå god miljöstatus i havet i enlighet med havsmiljödirektivet.

## **BESKRIVNING AV OMRÅDENA OCH HAVS- OCH VATTENMYNDIGHETENS FÖRSLAG TILL ÅTGÄRDER**

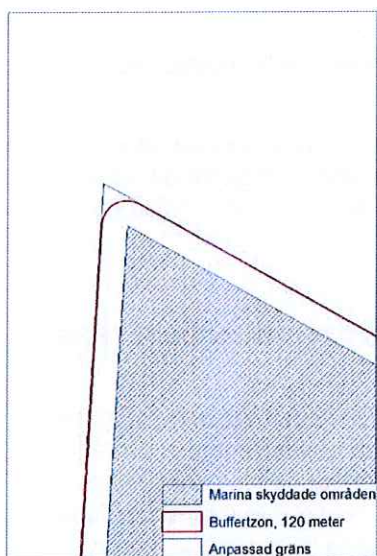
Nedan följer en beskrivning över de justeringar som Havs- och vattenmyndigheten gjort jämfört med länsstyrelsens förslag. Därefter en kort beskrivning av områdena, deras bevarandevärden, kort om hur fiske bedrivs i områdena idag samt vilka åtgärder som Havs- och vattenmyndigheten föreslår i respektive område inklusive en kartbild. Ytterligare information om bevarandevärdena finns i bilaga 3 som innehåller bevarandeplanerna och bilaga 5 som innehåller uppgifter om fiske i områdena.

De justeringar som Havs- och vattenmyndigheten föreslår jämfört med länsstyrelsens hemställan är följande:

- En zon, där samtliga fiskefartyg som fiskar i området måste ha AIS som ska vara påslagen och fungerande under hela fiskeresan, inrättas där de skyddade områdena inryms. Se karta, bilaga 1. Skälet för detta är att möjliggöra en effektiv kontroll samt att inte behöva utöka områdenas yta med en säkerhetsmarginal som skulle kunna innebära en större inskränkning av fisket i området. Detta eftersom VMS-signalen sänds med längre intervall vilket innebär att ett större buffertområde skulle behöva införas än vad som här är aktuellt då AIS används. AIS-transpondern skickar en signal var 10:e eller 30:e sekund vilket möjliggör en noggrann och effektiv kontroll.
- I de områden där länsstyrelsen föreslår förbud mot trålfiske och nätfiske föreslår Havs- och vattenmyndigheten istället att inget annat fiske än burfiske efter skaldjur och handredskapsfiske ska vara tillåtet. Skälet för detta är bland annat att det kan finnas ytterligare fiskeredskap som till exempel ryssjor samt vad- och notfiskeredskap, som kan innebära en negativ påverkan på de arter och habitat som områdena avser att skydda. Detta innebär att fiske efter havskräfta kan fortsätta bedrivas i området, dock endast på djup större än 30 meter då fiske på grundare vatten redan

är förbjudet generellt på västkusten. På grundare vatten än 30 meter kan t.ex. hummerfiske fortsätta bedrivas, dock endast med ett begränsat antal redskap under hösten då detta fiske redan är begränsat generellt på västkusten.

- De buffertzoner som länsstyrelsen har föreslagit har i vissa fall rundade hörn. Dessa rundade hörn föreslås istället att ersättas med en koordinat. Skälet för detta är att de rundade hörnen innebär en stor ökning i antalet brytpunkter och därmed fler koordinater i den koordinatlista som behöver tas fram.



Bilden ovan visar en teknisk justering i ett hörn för att minska antalet brytpunkter.

SKYDDAT OMRÅDE	NATURA 2000	OSPAR
<b>FLADEN</b> – Natura 2000-område (SCI, SAC), Oskar och Helcom MPA	1110, 1170, 1180 Tumlare, Sjöfågel	Maerl beds, Modiolus modiolus beds, Sea-pen and burrowing megafauna communities
<b>LILLA MIDDELGRUND</b> – Natura 2000-område (SCI, SAC, SPA), Oskar och Helcom MPA	1110, 1170, Tumlare, Tretåig mås, Sillgrissla, Tordmule	Maerl beds, Modiolus modiolus beds, Sea-pen and burrowing megafauna communities
<b>MORUPS BANK</b> – Natura 2000-område (SCI), Oskar och Helcom MPA	1110, 1170	Sea-pen and burrowing megafauna communities
<b>STORA MIDDELGRUND OCH RÖDE BANK</b> – Natura 2000-område (SCI), Oskar och Helcom MPA	1110, 1170, (1180), Tumlare, Sjöfågel	Modiolus modiolus beds, Sea-pen and burrowing megafauna communities
<b>NIDINGEN</b> – Natura 2000-område (SCI, SAC, SPA) och marint naturreservat	1110, 1170, Knubbsäl, Brushane, Fisktärna, Grönben, Kentsk tärna, Ljungpipare	

## Fladen

### Bevarandevärden

Syftet med Natura 2000-området är att de naturtyper som finns i området (se ovan) ska bevaras långsiktigt. Varje naturtyp ska bidra till att upprätthålla s.k. gynnsam bevarandestatus inom sin biogeografiska region. Det här området utgör därför en viktig del i det ekologiska nätverk av områden som Natura 2000 bygger på.

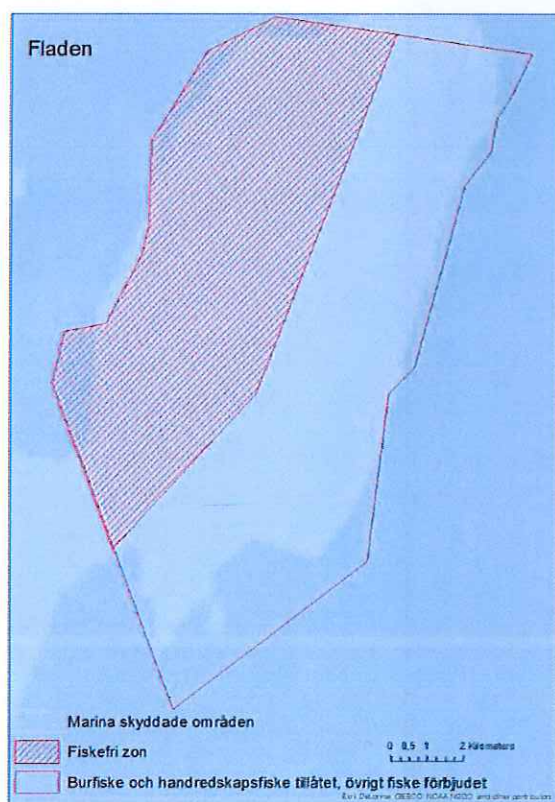
Det främsta syftet i detta område är att bevara de marina naturtyperna i ett stort område av unik havsmiljö, som erbjuder livsbetingelser för en mycket speciell och artrik fauna och flora. I områdets nordvästra del finns bubbelrev som är särskilt känsliga för fysisk påverkan. Mer information finns i områdets bevarandeplan, se bilaga 3.

### Fiske i området

På Fladen pågår burfiske efter havskräfta men även visst bottenrålfiske efter havskräfta. Det pelagiska fiske som förekommer i området fångar framförallt sill. Ytterligare information om fiske i området finns i bilaga 5.

### Havs- och vattenmyndighetens föreslagna bevarandeåtgärder i Fladen

Området föreslås att delas upp i två zoner; en zon som är helt fiskefri och en zon där inget annat fiske än burfiske efter skaldjur och handredskapsfiske är tillåtet.



## Lilla Middelgrund

### Bevarandevärden

Syftet med Natura 2000-området är att de naturtyper som finns i området (se ovan) ska bevaras långsiktigt. Varje naturtyp ska bidra till att upprätthålla s.k. gynnsam bevarandestatus inom sin biogeografiska region. Det här området utgör därför en viktig del i det ekologiska nätverk av områden som Natura 2000 bygger på.

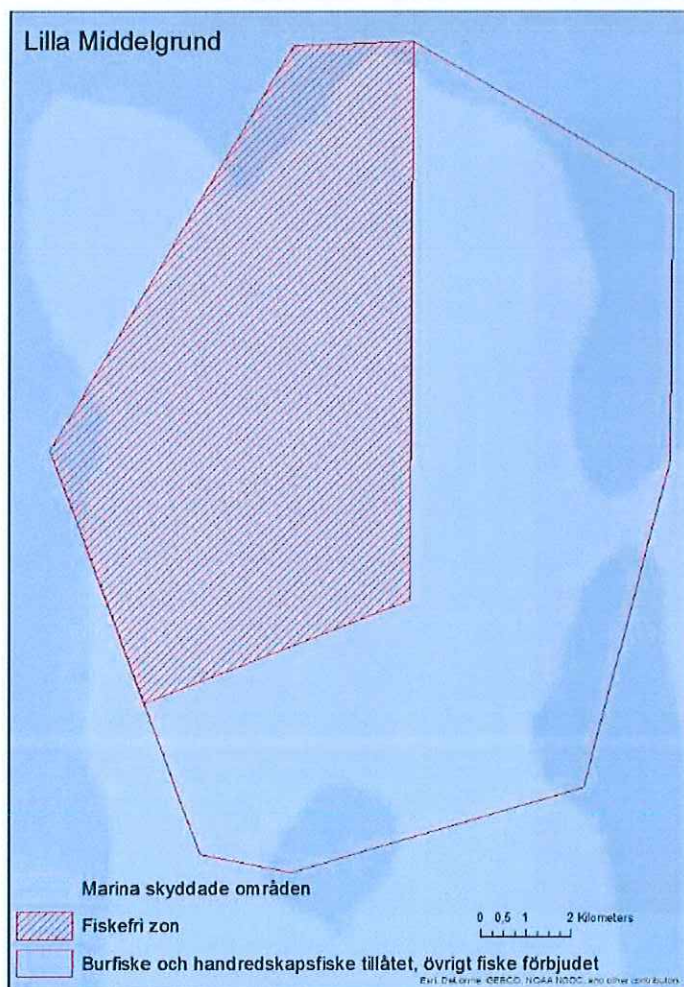
Det främsta syftet i detta område är att bevara de marina naturtyperna i ett stort område av unik havsmiljö, som erbjuder livsbetingelser för en mycket speciell och artrik fauna och flora.

### Fiske i området

På Lilla Middelgrund är det bottentrålning efter fjärsing som är det dominerande fisket. Här pågår även bottentrålning efter havskräfta samt ett pelagiskt fiske efter sill och skarpsill.

### Havs- och vattenmyndighetens föreslagna bevarandeåtgärder i Lilla Middelgrund

Området föreslås att delas upp i två zoner; en zon som är helt fiskefri och en zon där inget annat fiske än burfiske efter skaldjur och handredskapsfiske är tillåtet.





## Morups bank

### Bevarandevärden

För Natura 2000-området Morups bank är syftet att bevara ett gynnsamt tillstånd för de naturtyper som utgjort grund för utpekandet av området. Bevarandesyftet för Natura 2000-nätverket är att bidra till bevarandet av biologisk mångfald genom att bibehålla eller återskapa gynnsam bevarandestatus för de naturtyper och arter som omfattas av EUs fågeldirektiv eller art- och habitatdirektiv.

För Helcom och Oskar MPA-området Morups bank är syftet att långsiktigt skydda och stärka området enligt de två konventionerna.


De prioriterade bevarandevärden som identifierats är sublitorala sandbankar, rev och mjukbottenar samt den biologiska mångfald som är knuten till dessa naturtyper.

### Fiske i området

Det fiske som bedrivs i området är framförallt bottentrålning efter havskräfta.

### Havs- och vattenmyndighetens föreslagna bevarandeåtgärder i Morups bank

För hela området föreslås att inget annat fiske än burfiske efter skaldjur och handredskapsfiske ska vara tillåtet.



## Stora Middelgrund och Röde bank

### Bevarandevärden

För Natura 2000-området Stora Middelgrund och Röde bank är syftet att bevara ett gynnsamt tillstånd för de naturtyper och arter som utgjort grund för utpekandet av området samt för sjöfågel och eventuell förekomst av bubbelrev (1180).


Bevarandesyftet för Natura 2000-nätverket är att bidra till bevarandet av biologisk mångfald genom att bibehålla eller återskapa gynnsam bevarandestatus för de naturtyper och arter som omfattas av EUs fågeldirektiv eller art- och habitatdirektiv. För Helcom och Oskar MPA-området Stora Middelgrund och Röde bank är syftet att långsiktigt skydda och stärka området enligt de två konventionerna. De prioriterade bevarandevärden som man framhåller är sublitorala sandbankar, rev och mjukbottnar samt den biologiska mångfald som är knuten till dessa naturtyper. Även tumlare och sjöfågel är prioriterade.

### Fiske i området

I området förekommer ett nätfiske efter framförallt sjurygg, men även ett visst fiske med bottenrål efter fjärsing och i viss mån även havskräfta.

### Havs- och vattenmyndighetens föreslagna bevarandeåtgärder i Stora Middelgrund och Röde bank

Området föreslås att delas upp i två zoner; en zon som är helt fiskefri och en zon där inget annat fiske än burfiske efter skaldjur och handredskapsfiske är tillåtet.



## Nidingen

### Bevarandevärden


Syftet med Natura 2000-området är att de i fågeldirektivet utpekade arterna samt de naturtyper som beskrivs i habitatdirektivet ska bevaras långsiktigt. I beslutet för det marina naturreservatet framhålls betydelsen för det rika fågellivet och de grunda vattenområdena och dess värde för den biologiska mångfalden.

### Fiske i området

I området förekommer främst ett burfiske efter krabbtaska och hummer. Här finns också ett visst pelagiskt fiske efter sill.

### Havs- och vattenmyndighetens föreslagna bevarandeåtgärder i Nidingen

För hela området föreslås att inget annat fiske än burfiske efter skaldjur och handredskapsfiske ska vara tillåtet.



## INKOMNA SYNPUNKTER OCH HAVS- OCH VATTENMYNDIGHETENS ÖVERVÄGANDEN

I länsstyrelsens och Havs- och vattenmyndighetens dialogprocess som föregått denna remiss har skriftliga synpunkter inkommit från HKPO, WWF och SNF samt Sportfiskarna. Dessa skrivelser finns som bilaga till remissen, bilaga 4. Nedan följer en sammanfattning av synpunkterna samt ett bemötande av dessa.

### **Havs- och Kustfiskarnas Producentorganisation (HKPO)**

Synpunkter som HKPO fört fram kring de åtgärder som länsstyrelsen föreslår för att nå bevarandemålen i områdena omfattar dels önskemål om en korridor för trålfiske i området Stora Middelgrund och Röde bank. Man har också pekat på ett behov av att undanta delar i utkanten av Lilla Middelgrund. Man framhåller att nätfiske är viktigt och nämner att pingers visat sig vara lämpliga för att minska bifångst av tumlare.

### **Havs- och vattenmyndighetens överväganden**

Stora Middelgrund och Röde bank – här önskar HKPO en korridor för trålfiske. Området består av djupa mjukbottnar. I bevarandeplanen för området anges bland annat att målet är att den helt övervägande delen av de 2770 hektaren djupa mjukbottnar skall vara intakt med försumbart inslag av konstgjorda livsmiljöer och fysisk exploatering. De djupa mjukbottnarna skall vara opåverkade av fysisk störning som trålning, schaktning, grävning, dumpning, anläggning av kabel eller liknande samt onaturlig sedimentation och grumling. Att införa en korridor i området skulle innebära att drygt 600 hektar inte skulle kunna återhämta sig från den bottenpåverkan som sker idag av fysisk störning från trålning. Havs- och vattenmyndigheten bedömer att bevarandemålet inte kan uppnås om man inför en korridor för trålfiske genom området.

Lilla Middelgrund – i länsstyrelsens hemställan har man tagit viss hänsyn till synpunkten om att justera gränsen för trålfiske i det södra ytterområdet. Länsstyrelsen anser dock att nätförbudet bör vara kvar i det justerade området. Havs- och vattenmyndigheten bedömer att området är för litet för att ha ett separat nätförbudsområde och föreslår i denna remiss att den del som länsstyrelsen justerat inte omfattas av reglering varken av trål- eller nätfiske.

Pingers och nät - Havs- och vattenmyndigheten anser också att pingers i vissa områden kan vara en bra åtgärd för att minska bifångst av tumlare. Flera av områdena som omfattas av denna remiss är även utpekade som så kallade SPA-områden, dvs beslutade i enlighet med EUs fågeldirektiv. För fågelarter som riskeras att bifångas i nät är pingers inte en verksam skyddsåtgärd och därför bedömer Havs- och vattenmyndigheten att områdena ska omfattas av ett nätförbud.

### **SNF och WWF**

I skrivelsen förordar miljöorganisationerna SNF och WWF att alla områden ska vara stängda för allt fiske, alternativt i andra hand zonerings.

### **Havs- och vattenmyndighetens överväganden**

Havs- och vattenmyndigheten utgångspunkt är att vidta nödvändiga bevarandeåtgärder för att nå bevarandemålen i de skyddade områdena. Att införa zonerings bedöms som tillräckligt för att nå bevarandemålen.

### **Sportfiskarna**

I skrivelsen motsätter sig inte Sportfiskarna förslaget till zonering men man vill undersöka hur dessa avgränsningar sammanfaller med sportfiskeplatser.

#### **Havs- och vattenmyndighetens överväganden**

Havs- och vattenmyndighetens karta visar på länsstyrelsens förslag till avgränsning mellan fiskefria områden och områden där burfiske efter skaldjur och handredskapsfiske är tillåtet.

#### **Beslut om remiss**

Beslut om denna remiss har fattats av avdelningschefen efter föredragning av utredaren Lena Tingström. I ärendet har även avdelningschefen Björn Sjöberg, enhetscheferna Inger Dahlgren och Fredrik Nordwall, verksjuristen Pontus Nilsson samt utredarna Malin Wilhelmsson och Martin Rydgren deltagit.



Ingemar Berglund



Lena Tingström

**Bilaga 1. Kartor**

**Bilaga 2. Länsstyrelsens hemställan**

**Bilaga 3. Bevarandeplaner**

**Bilaga 4. Skrivelser från intresseorganisationer**

**Bilaga 5. Beskrivning av fiske i de marina skyddade områdena**

**Bilaga 6. Sändlista**

Naturvårdsverket  
Jordbruksverket  
Kustbevakningen  
Transportstyrelsen  
Länsstyrelsen i Hallands län  
Länsstyrelsen i Skåne län  
Länsstyrelsen i Västra Götalands län  
Båstad kommun  
Halmstad kommun  
Falkenberg kommun  
Varberg kommun  
Kungsbacka kommun  
Regelrådet  
Asterix  
Coalition Clean Baltic (CCB)  
Greenpeace  
Fladenbåtarna  
Havs- och kustfiskarnas producentorganisation  
Sveriges Fiskares Producentorganisation  
Sveriges Fiskares Riksförbund  
Sveriges Ornitologiska Förening – BirdLife Sverige (SOF)  
Sveriges Sportfiske- och Fiskevårdsförbund  
Swedish Pelagic Federation Producentorganisation ek.för.  
Världsnaturfonden (WWF)  
Naturskyddsföreningen (SNF)  
Oceana

